

DECYZJA Nr 8/2021
o ustaleniu lokalizacji inwestycji celu publicznego

Na podstawie art. 51 ust. 1 pkt. 2 w związku z art. 54 ustawy z dnia 27 marca 2003 r. o planowaniu i zagospodarowaniu przestrzennym (Dz. U. z 2021 r. poz. 741 z późn. zm.) oraz art. 104 ustawy z dnia 14 czerwca 1960 r. Kodeks postępowania administracyjnego (Dz. U. z 2021 r. poz. 735) po rozpatrzeniu wniosku ENERGI OPERATOR S.A. – ul. Marynarki Polskiej 130, 80-557 Gdańsk, reprezentowanej przez Pana Łukasz Magdziaka

u s t a l a m

warunki i zasady zagospodarowania terenu dla inwestycji celu publicznego, polegającej na:

przebudowie / budowie linii napowietrznej średniego napięcia SN
na działkach nr ewid.:

- 51, 52/1, 53, 61, 64, 62, 94, 98, 99, 100, 101, 102, 103, 104, 105, 106, 107, 108, 109, 110, 111, 112, 113, 114, 115, 116, 117, 118, 119, 120, 121, 122, 123, 124, 125, 126, 127, 128, 129, 130, 131, 132, obr. Łęka,
- 132, 853/7, 853/5, 853/9, 853/11, 828/2, 374/2, 418/1, 371, 365/2, 365/1, 366, 367, 365/3, 368/4, obr. Piątek, gm. Piątek

Warunki i szczegółowe zasady zagospodarowania terenu oraz jego zabudowy wynikające z przepisów odrębnych:**1. Ustalenia dotyczące rodzaju inwestycji:**

- obiekty i urządzenia infrastruktury technicznej.

2. Ustalenia dotyczące warunków i wymagań kształtowania ładunku przestrzennego:

- inwestycję lokalizować w liniach rozgraniczających teren inwestycji, zgodnie z oznaczeniem na załączniku graficznym do decyzji,
- forma obiektów winna być dostosowana do wymogów technologicznych i potrzeb bezpiecznego funkcjonowania oraz obsługi obiektów i urządzeń.

3. Ustalenia dotyczące ochrony środowiska, przyrody i krajobrazu:

- 1) inwestycja na etapie przygotowania i realizacji winna być prowadzona z zachowaniem przepisów ustawy z dnia 27 kwietnia 2001 r. Prawo ochrony środowiska (Dz. U. z 2020 r. poz. 1219 z późn. zm.);
- 2) inwestycja nie została wymieniona w rozporządzeniu Rady Ministrów z dnia 10 września 2019 r. w sprawie przedsięwzięć mogących znacząco oddziaływać na środowisko (Dz. U. z 2019 r. poz. 1839);
- 3) zasięg źródła hałasu ograniczyć do terenu działki lub terenu, na którym zlokalizowany jest obiekt budowlany;
- 4) teren nie wymaga uzyskania zgody na zmianę przeznaczenia gruntów rolnych i leśnych na cele nierolnicze i nieleśne. Teren inwestycji zlokalizowany jest na części działek nr 51, 52/1, 53, 61, 64, 62, 94, 98, 99, 100, 101, 102, 103, 104, 105, 106, 107, 108, 109, 110, 111, 112, 113, 114, 115, 116, 117, 118, 119, 120, 121, 122, 123, 124, 125, 126, 127, 128, 129, 130, 131, 132, obr. Łęka oraz działek nr 132, 853/7, 853/5, 853/9, 853/11, 828/2, 374/2, 418/1, 371, 365/2, 365/1, 366, 367, 365/3, 368/4, obr. Piątek. Planowana inwestycja, nie przyczyni się do zmiany zagospodarowania terenu, planowana jest do realizacji w śladzie istniejącej linii, sposób zagospodarowania przedmiotowych działek nie ulegnie zmianie;

- 5) teren nie jest objęty prawnymi formami ochrony przyrody, o których mowa w ustawie z dnia 16 kwietnia 2004 r. o ochronie przyrody (Dz. U. z 2020 r. poz. 55 z późn. zm.).

4. Ustalenia dotyczące ochrony dziedzictwa kulturowego i zabytków oraz dóbr kultury współczesnej:

- 1) na terenie gminy Piątek nie ma spisu dóbr kultury współczesnej;
- 2) zamierzenie budowlane podlega ograniczeniom wynikającym z przepisów ustawy z dnia 23 lipca 2003 r. o ochronie zabytków i opiece nad zabytkami (Dz. U. 2020 poz. 282 z późn. zm.). Część terenu inwestycji znajduje się w granicach stref ochrony archeologicznej od stanowisk archeologicznych. W związku z powyższym w przypadku prowadzenia robót ziemnych lub dokonywania zmiany charakteru dotychczasowej działalności na terenie strefy ochrony konserwatorskiej należy przeprowadzić badania archeologiczne w postaci nadzoru. O pozwolenie na prowadzenie badań archeologicznych należy wystąpić do WKZ w Łodzi;

5. Ustalenia dotyczące obsługi w zakresie komunikacji i infrastruktury technicznej:

- 1) planowana inwestycja nie wymaga zapewnienia dostaw mediów oraz obsługi komunikacyjnej;
- 2) w przypadku przebudowy sieci i urządzeń infrastruktury kolidujących z projektowaną inwestycją, wszelkie zmiany w przebiegu czy usytuowaniu obiektów infrastruktury należy uzgodnić z właściwym zarządcą sieci;
- 3) realizację inwestycji w pasie drogowym, należy uzgodnić z właścicielem drogi;
- 4) planowaną inwestycję należy wykonać zgodnie z warunkami wydanymi przez właściwego zarządcę sieci;
- 5) inwestor poprzez właściwe działania zapewni właściwe warunki odbioru wód powierzchniowych eliminujących zakłócenia stosunków wodnych;
- 6) na terenie objętym wnioskiem występują urządzenia melioracji wodnych – sieć drenarska;
- 7) teren inwestycji koliduje z rzekami: Malina i Moszczenica;
- 8) rozwiązanie kolizji z istniejącymi urządzeniami melioracji wodnych powinno być dokonane zgodnie z przepisami ustawy z dnia 20 lipca 2017 r. Prawo wodne (Dz. U. z 2021 r. poz. 624 z późn. zm.);
- 9) po zmianie sposobu użytkowania zmeliorowanych gruntów – w celu wykreślenia z ewidencji urządzeń melioracji wodnych oraz zmeliorowanych gruntów powierzchni zajętej pod zabudowę, inwestor winien przesłać pisemną informację o zakończeniu inwestycji wraz z decyzją właściwego organu – pozwoleniem wodnoprawnym na przebudowę lub rozbiórkę urządzeń do Państwowego Gospodarstwa Wodnego Wody Polskie Zarząd Zlewni w Łowiczu;
- 10) rozwiązanie kolizji z rzekami Malina i Moszczenica powinno być dokonane z przepisami ustawy z dnia 20 lipca 2017 r. Prawo wodne (Dz. U. z 2021 r. poz. 624 z późn. zm.);
- 11) zgodnie z art. 232 ust. 1 ustawy z dnia 20 lipca 2017 r. Prawo wodne zabrania się grodzenia nieruchomości przyległych do powierzchniowych wód publicznych w odległości mniejszej niż 1,5 m od linii brzegu, a także zakazywania lub uniemożliwiania przechodzenia przez ten teren.

6. Ustalenia wymagań dotyczących ochrony interesów osób trzecich:

Ustala się ochronę interesów osób trzecich, na etapie projektowania i realizacji inwestycji, przed:

- 1) pozbawieniem:
 - a) dostępu do drogi publicznej,
 - b) możliwości korzystania z wody, kanalizacji, energii elektrycznej i ciepłej oraz ze środków łączności,
 - c) dostępu światła dziennego do pomieszczeń przeznaczonych na stały pobyt ludzi;

- 2) uciążliwościami powodowanymi przez hałas, wibracje, zakłócenia elektryczne i promieniowanie;
 - 3) zanieczyszczeniem powietrza, wody i gleby
- poprzez wymóg spełnienia warunków zawartych w przepisach odrębnych, a w szczególności:

- 1) inwestycja winna być realizowana zgodnie z:
 - a) wymogami ustawy z dnia 7 lipca 1994 r. Prawo budowlane (Dz. U. z 2020 r. poz. 1333 z późn. zm.),
 - b) ustawą z dnia 27 kwietnia 2001 r. Prawo ochrony środowiska (Dz.U. z 2020 r. poz. 1219 z późn. zm.),
 - c) ustawą z dnia 3 lutego 1995 r. o ochronie gruntów rolnych i leśnych (Dz.U. z 2017 r. poz. 1161 z późn. zm.),
 - d) rozporządzeniem Ministra Infrastruktury z dnia 6 lutego 2003 r. w sprawie bezpieczeństwa i higieny pracy podczas wykonywania robót budowlanych (Dz. U. Nr 47, poz. 401), w zakresie sytuowania stanowisk pracy, składowisk wyrobów i materiałów i urządzeń budowlanych oraz prowadzenia prac budowlanych w bezpośrednim sąsiedztwie linii elektroenergetycznych;
- 2) dokumentację projektową należy opracować zgodnie z przepisami:
 - a) ustawy z dnia 7 lipca 1994r. Prawo budowlane (Dz. U. z 2020 r. poz. 1333 z późn. zm.),
 - b) rozporządzenia Ministra Rozwoju z dnia 11 września 2020 r. w sprawie szczegółowego zakresu i formy projektu budowlanego (Dz. U. z 2020 r. poz. 1609),
 - c) przepisami ustawy z dnia 21 marca 1985r. o drogach publicznych (Dz. U. z 2020 r. poz. 470 z późn. zm.),i uzgodnić z organami właściwymi do uzgadniania projektu budowlanego na podstawie przepisów odrębnych;
- 3) ewentualne kolizje projektowanej inwestycji z ukrytym lub widocznym na mapie do celów projektowych uzbrojeniem terenu Inwestor rozwiąże we własnym zakresie i na własny koszt w uzgodnieniu z właściwym zarządcą sieci.

7. Ustalenia dotyczące granic i sposobów zagospodarowania terenów lub obiektów podlegających ochronie ustalonych na podstawie odrębnych przepisów:

- 1) teren inwestycji nie znajduje się w obszarze ani w terenie górniczym,
- 2) teren inwestycji nie znajduje się w obszarze zagrożonym osuwaniem się mas ziemnych,
- 3) teren inwestycji nie znajduje się w obszarze narażonym na niebezpieczeństwo powodzi oraz obszarze szczególnego zagrożenia powodzią,
- 4) stosownie do ustawy z dnia 3 lutego 1995 r. o ochronie gruntów rolnych i leśnych (Dz. U. z 2017 r. poz. 1161 z późn. zm.) teren przeznaczony pod planowaną inwestycję nie wymaga uzyskania zgody na zmianę przeznaczenia gruntów rolnych i leśnych na cele nierolnicze i nieleśne.

Integralną część decyzji stanowi załącznik graficzny, sporządzony na kopii mapy w skali 1: 2 000 (Arkusz 1/4, Arkusz 2/4, Arkusz 3/4, Arkusz 4/4).

UZASADNIENIE

ENERGA OPERATOR S.A. ul. Marynarki Polskiej 130, 80-557 Gdańsk, reprezentowanej przez Pana Łukasza Magdziaka, wnioskiem z dnia 02.06.2021 r. (wpływ do Urzędu: 08.06.2021 r., zwróciła się o wydanie decyzji o ustaleniu lokalizacji inwestycji celu publicznego dla inwestycji polegającej na budowie linii napowietrznej średniego napięcia SN, na działkach nr ewid. 51, 52/1, 53, 61, 64, 62, 94, 98, 99, 100, 101, 102, 103, 104, 105, 106, 107, 108, 109, 110, 111, 112, 113, 114, 115, 116, 117, 118, 119, 120, 121, 122, 123, 124, 125, 126, 127, 128, 129, 130, 131, 132, obr. Łęka, nr 132, 853/7, 853/5, 853/9, 853/11, 828/2, 374/2, 418/1, 371, 365/2, 365/1, 366, 367, 365/3, 368/4, obr.

Piątek gm. Piątek.

Dla obszaru objętego wnioskiem brak jest obowiązującego miejscowego planu zagospodarowania przestrzennego. W związku z art. 4 ust. 2 pkt 1 i art. 50 ust. 1 ustawy z dnia 27 marca 2003 r. o planowaniu i zagospodarowaniu przestrzennym (Dz. U. z 2021 r. poz. 741 z późn. zm.), w przypadku braku miejscowego planu zagospodarowania przestrzennego określenie sposobów zagospodarowania i warunków zabudowy terenu następuje w drodze decyzji o warunkach zabudowy i zagospodarowania terenu, przy czym lokalizację inwestycji celu publicznego ustala się w drodze decyzji o lokalizacji inwestycji celu publicznego.

Zgodnie z art. 2 pkt 5 ustawy o planowaniu i zagospodarowaniu przestrzennym za inwestycję celu publicznego należy uznać działania o znaczeniu m.in. lokalnym (gminnym) i ponadlokalnym (powiatowym, wojewódzkim i krajowym), stanowiące realizację celów, o których mowa w art. 6 ustawy z dnia 21 sierpnia 1997r. o gospodarce nieruchomościami (Dz. U. z 2020 r. poz. 1990 z późn. zm.).

Zgodnie z art. 6 pkt 2 ustawy z dnia 21 sierpnia 1997 r. o gospodarce nieruchomościami za cel publiczny uznaje się między innymi budowę i utrzymywanie przewodów i urządzeń służących do przesyłania energii elektrycznej, a także innych obiektów i urządzeń niezbędnych do korzystania z tych przewodów i urządzeń. Przedmiotową inwestycję należy traktować zatem jako cel publiczny, który podlega procedurze uzyskiwania decyzji o ustaleniu lokalizacji celu publicznego zgodnie z art. 50 ust. 1 ustawy z dnia 27 marca 2003 r. o planowaniu i zagospodarowaniu przestrzennym.

W związku z powyższym, organem właściwym do wydania decyzji jest Burmistrz Piątku, na podstawie art. 51 ust. 1 pkt 2 ustawy o planowaniu i zagospodarowaniu przestrzennym.

W myśl art. 53 ust. 1 ustawy z dnia 27 marca 2003 r. o planowaniu i zagospodarowaniu przestrzennym, zawiadomienie o wszczęciu postępowania w sprawie ustalenia lokalizacji przedmiotowej inwestycji zostało dokonane poprzez umieszczenie w dniach od 29.06.2021r. do 12.10.2021r. na tablicy ogłoszeń Urzędu Miejskiego w Piątku oraz na stronie internetowej Biuletynu Informacji Publicznej Urzędu Miejskiego w Piątku, obwieszczenia Burmistrza Piątku o wszczęciu postępowania w przedmiotowej sprawie. Wnioskodawcę oraz właściciela nieruchomości zawiadomiono o tym fakcie pismem z dnia 24.06.2021r. Strony postępowania nie wniosły uwag i wniosków.

Po dokonaniu analizy warunków i zasad zagospodarowania terenu oraz jego zabudowy wynikających z przepisów odrębnych oraz po dokonaniu analizy stanu faktycznego i prawnego terenu, na którym przewiduje się realizację inwestycji oraz po stwierdzeniu, że wnioskowana inwestycja spełnia łącznie warunki określone w ustawie o planowaniu i zagospodarowaniu przestrzennym oraz mając na uwadze fakt, iż inwestor przedłożył wymagane przepisami dokumenty, należało orzec jak w sentencji.

Przed wydaniem decyzji dokonano uzgodnień, w myśl art. 53 ww. ustawy:

- 1) w odniesieniu do gruntów wykorzystywanych na cele rolne:
 - a) ze Starostą Łęczyckim - który nie zajął stanowiska w sprawie uzgodnienia projektu decyzji w terminie 2 tygodni od dnia doręczenia wystąpienia o uzgodnienie, zatem zgodnie z art. 53 ust. 5 ww. ustawy – uzgodnienie uważa się za dokonane,
 - b) z Dyrektorem Zarządu Zlewni w Łowiczu PGW Wody Polskie - który nie zajął stanowiska w sprawie uzgodnienia projektu decyzji w terminie 2 tygodni od dnia doręczenia wystąpienia o uzgodnienie, zatem zgodnie z art. 53 ust. 5 ww. ustawy – uzgodnienie uważa się za dokonane,

- 2) w odniesieniu do obszarów objętych formami ochrony zabytków:
a) z Wojewódzkim Konserwatorem Zabytków w Łodzi – postanowienie z dnia 13.09.2021 r., znak: WUOZ-PP.5151.811.2021.LL.KST
ustalono, że wniosek spełnia wymogi do wydania decyzji o warunkach zabudowy.

POUCZENIE

- 1) Decyzja niniejsza wygaśnie jeżeli:
a) inny wnioskodawca uzyskał pozwolenie na budowę;
b) dla tego terenu uchwalono plan miejscowy, którego ustalenia są inne niż w wydanej decyzji.
Nie stwierdza się wygaśnięcia decyzji jeżeli została wydana ostateczna decyzja o pozwoleniu na budowę.
- 2) Od niniejszej decyzji służy odwołanie do Samorządowego Kolegium Odwoławczego w Łodzi za pośrednictwem Burmistrza Piątku w terminie czternastu dni od dnia jej doręczenia.
Zgodnie z art. 127a K.p.a., w trakcie biegu terminu do wniesienia odwołania strona może zrzec się prawa do wniesienia odwołania wobec organu administracji publicznej, który wydał decyzję.
Z dniem doręczenia Burmistrzowi Piątku oświadczenia o zrzeczeniu się prawa do wniesienia odwołania przez ostatnią ze stron postępowania, decyzja staje się ostateczna i prawomocna.



BURMISTRZ
mgr Krzysztof Lisiecki

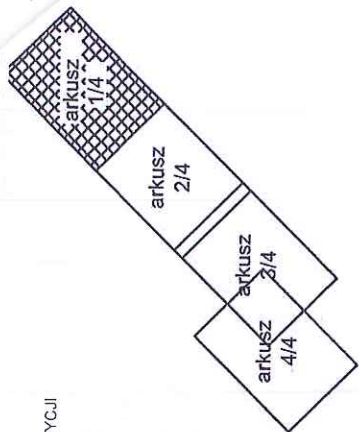
Załącznik:

- 1) Część graficzna sporządzona na kopii mapy w skali 1: 2 000 (Arkusz 1/4, Arkusz 2/4, Arkusz 3/4, Arkusz 4/4).

Otrzymują:

- 1) Łukasz Magdziak ENERGA Invest Sp. z o.o., ul. Arkońska 6, 80-387 Gdańsk.
2) Strony postępowania wg rozdzielnika
3) A/a.

Projekt decyzji opracował
mgr inż. arch. Gabriel Ferliński

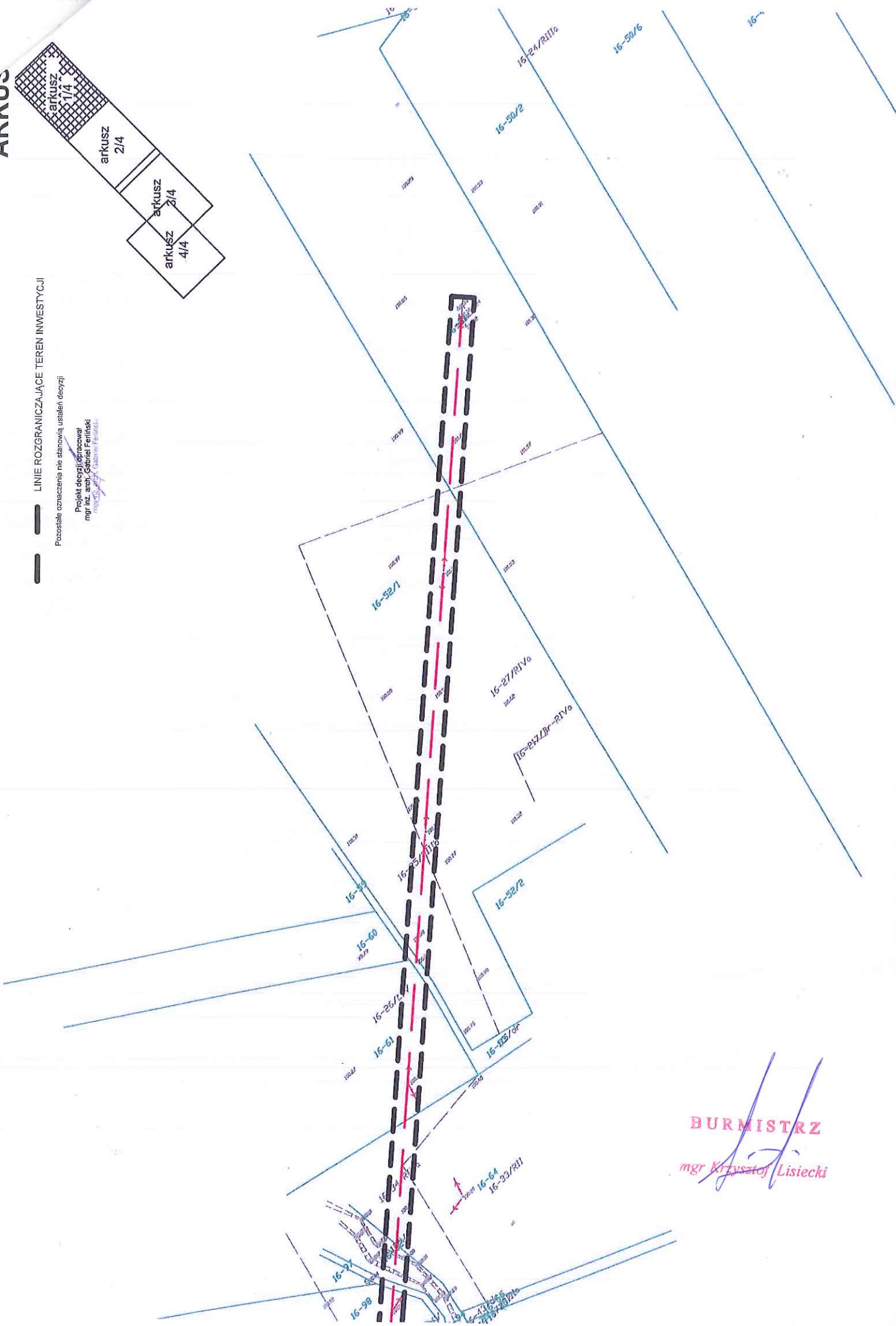


— LINE ROZGRANICZAJĄCE TEREN INWESTYCJI

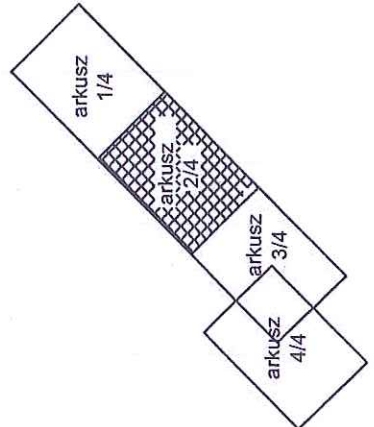
— Pozostałe oznaczenia nie stanowią ustaleń decyzji

Projekt decyzji opracował
mgr inż. arch. Gabriela Feriński

mgr inż. arch. Gabriela Feriński



BURMISTRZ
mgr Krzysztof Lisiecki



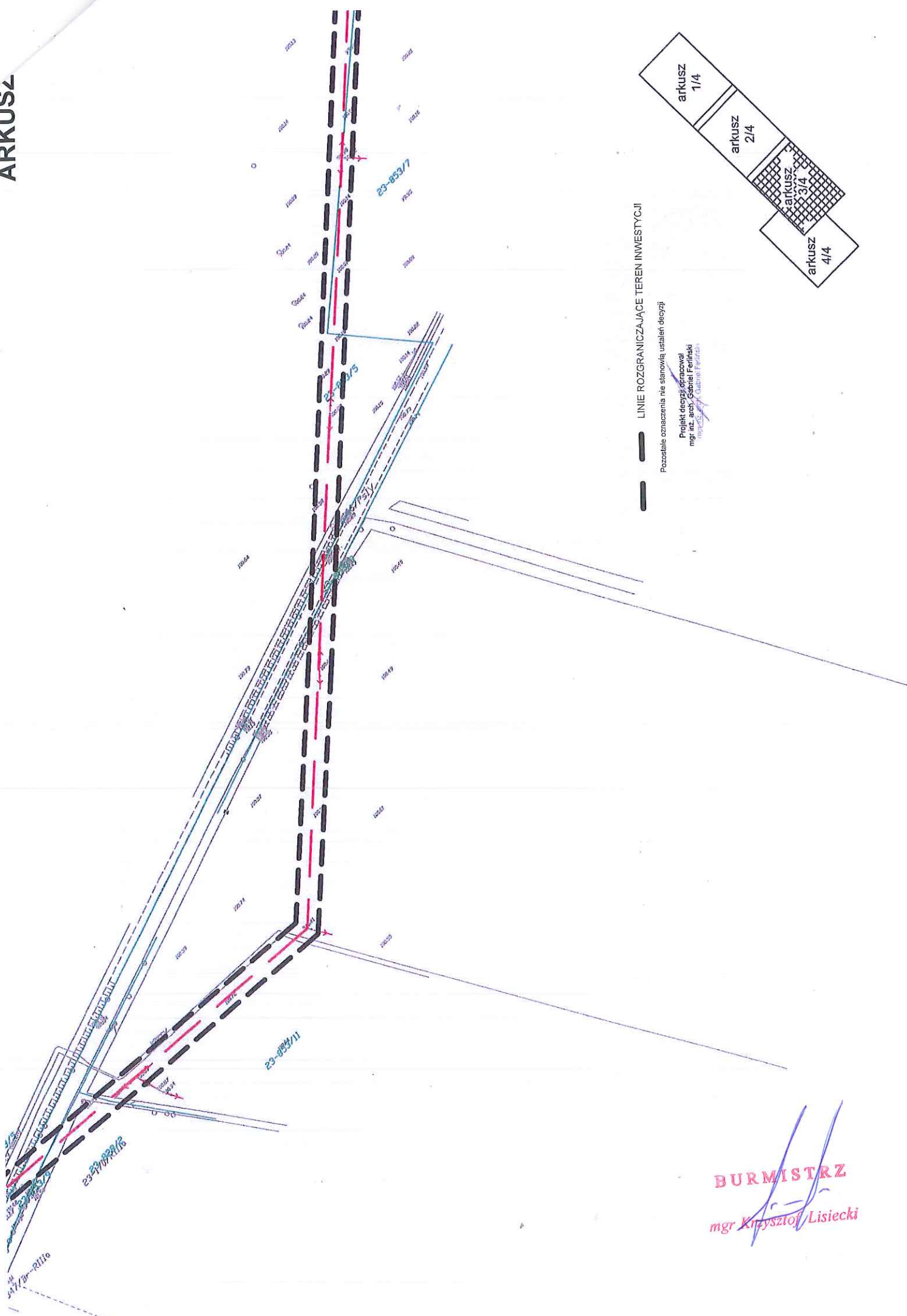
— LINIE ROZGRANICZAJĄCE TEREN INWESTYCJI

— Pozostałe oznaczenia nie stanowią ustaleń decyzji

Projekt decyzji opracował
mgr inż. arch. Gabriel Feriński
mgr inż. arch. Gabriel Feriński

BURMISTRZ

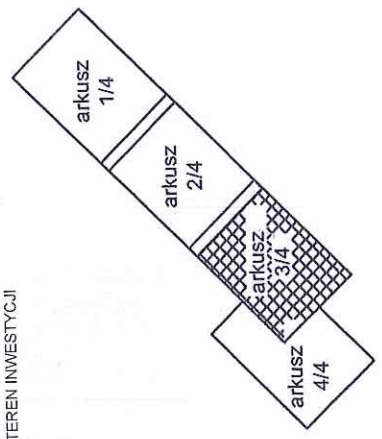
mgr Krzysztof Lisiecki



— — — — — LINIE ROZGRANICZAJĄCE TEREN INWESTYCJI

Pozostałe oznaczenia nie stanowią ustalenia decyzji

Projekt decyzji opracował
mgr inż. arch. Gabriel Feriński
mgr inż. arch. Gabriel Feriński



BURMISTRZ
mgr Krzysztof Lisiecki

