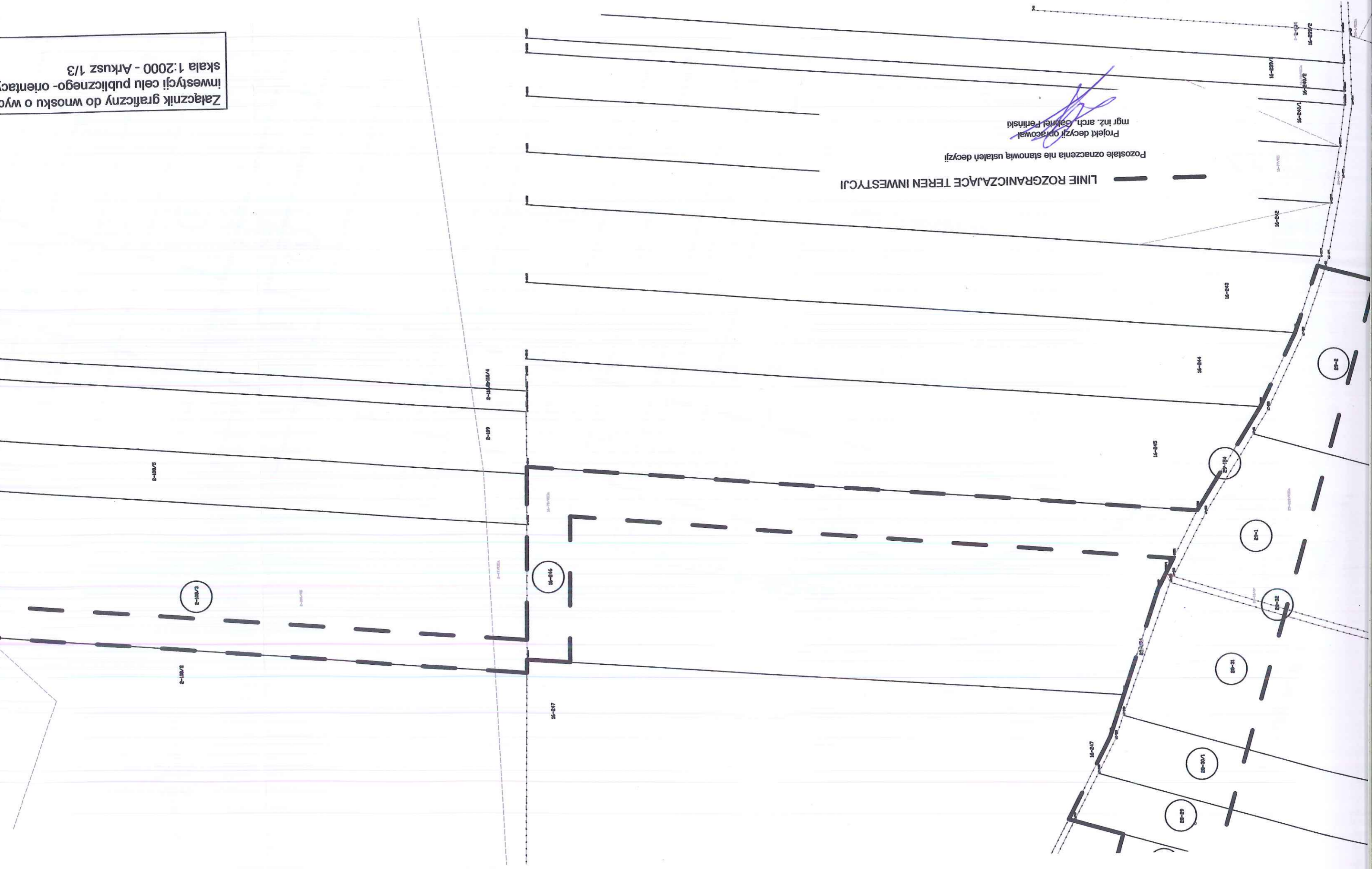


Załącznik graficzny do wniosku o wycofanie inwestycji celu publicznego - orientacja skala 1:2000 - Arkusz 1/3

Linie rozgraniczające teren inwestycji

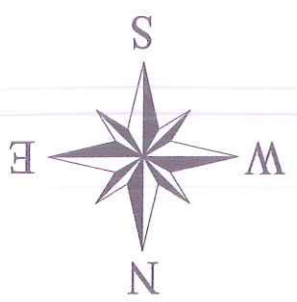
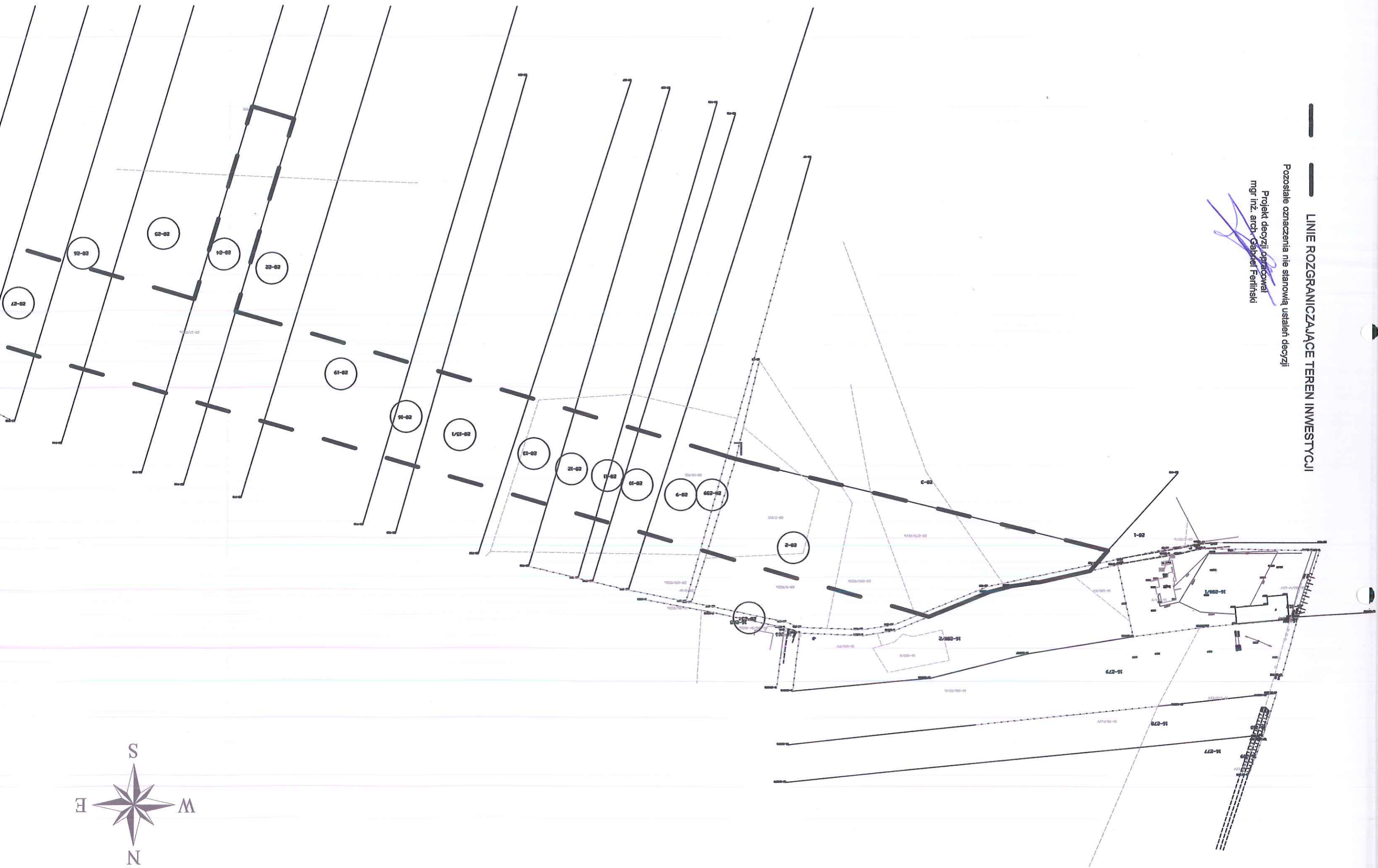
Pozostałe oznaczenia nie stanowią ustaleń decyzji
mgr inż. arch. Gabriel Feriński



— — — — —
LINIE ROZGRANICZAJĄCE TEREN INWESTYCJI

Pozostałe oznaczenia nie stanowią ustaleń decyzji

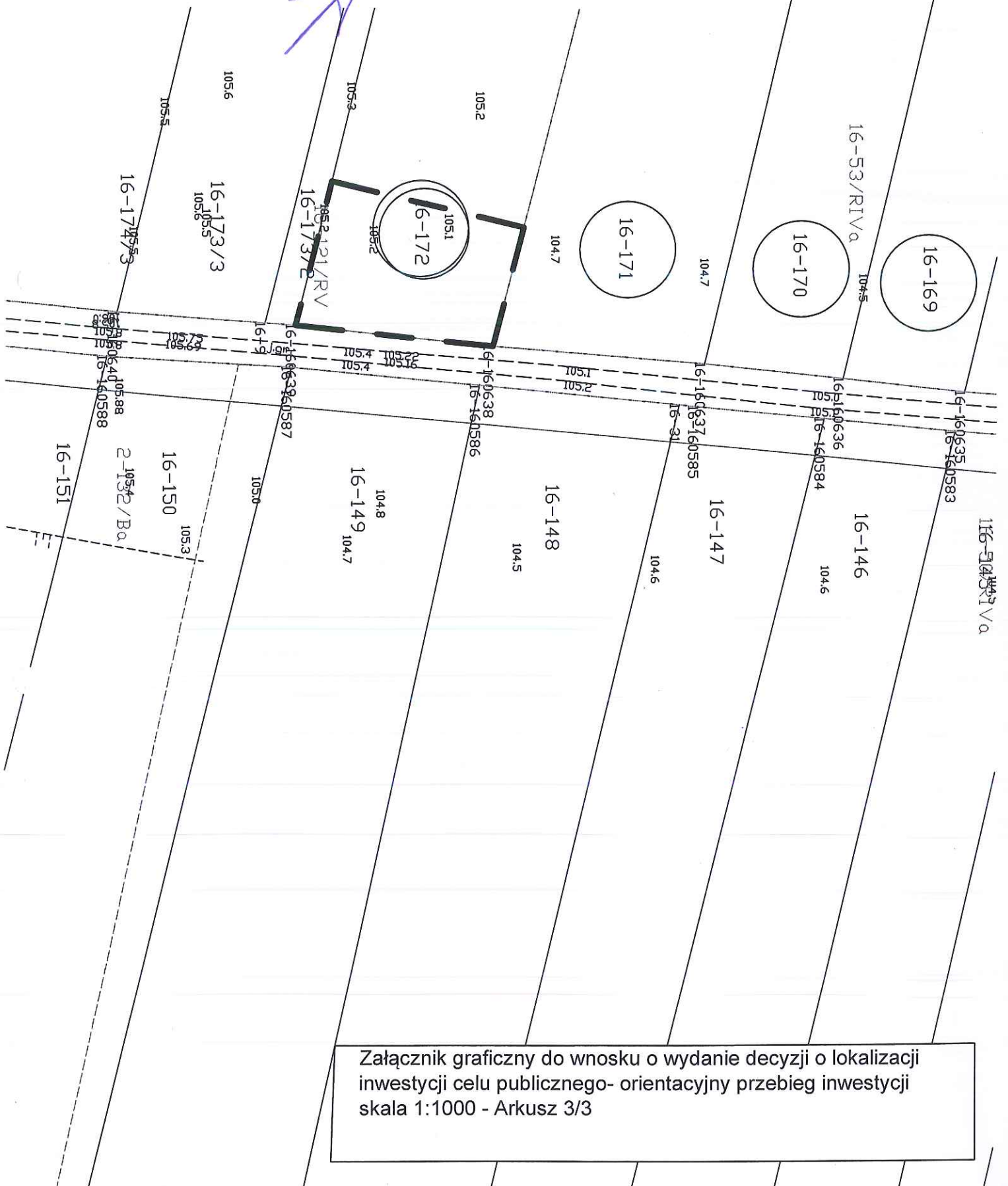

Projekt decyzji opracował
mgr inż. arch. Gabriel Feriński



LINIE ROZGRANICZAJĄCE TEREN INWESTYCJI

Pozostałe oznaczenia nie stanowią ustaleń decyzji

Projekt decyzji opracował
mgr inż. arch. Gabriel Ferliński



Załącznik graficzny do wniosku o wydanie decyzji o lokalizacji inwestycji celu publicznego- orientacyjny przebieg inwestycji skala 1:1000 - Arkusz 3/3



Urząd Gminy Piątek
99-120 Piątek ul. Rynek 16
tel. 24 722-19-19
tel. 24 722-16-11
fax. 24 722-19-09

Piątek, dnia 31.07.2019 r.

GP.6733.10cp.2019.RK

**Strony postępowania
wg rozdzielnika**

W związku z art. 53 ust. 4 oraz art. 60 ust. 1 ustawy z dnia 27 marca 2003 r. o planowaniu i zagospodarowaniu przestrzennym (Dz. U. z 2018r. poz. 1945), Urząd Gminy informuje, że został przygotowany projekt decyzji celu publicznego dla inwestycji o nazwie: „Budowa elektroenergetycznej sieci kablowej i napowietrznej SN 15kV oraz rozbiórka istniejącej sieci napowietrznej SN15kV” na działkach o nr ewid. 108/3 obr. Bielice, 246 obr. Łęka, 156, 2, 1 obr. Sułkowice Drugie 32, 31, 30/1, 29, 28, 27, 26, 25, 24, 22, 19, 16, 15/1, 13, 12, 11, 10, 9, 259, 2, 254 obr. Sułkowice Pierwsze gm. Piątek. Informuję, iż projekt decyzji został przesłany do uzgodnień zgodnie z kompetencjami.

WÓJT
mgr Krzysztof Lisiecki

W załączeniu:

1. Projekt decyzji celu publicznego
2. Część graficzna sporządzona na mapie sytuacyjno-wysokościowej w skali 1:1000

DECYZJA Nr/2019
o ustaleniu lokalizacji inwestycji celu publicznego

Na podstawie art. 51 ust. 1 pkt. 2 w związku z art. 54 ustawy z dnia 27 marca 2003 r. o planowaniu i zagospodarowaniu przestrzennym (Dz. U. z 2018 r. poz. 1945 z późn. zm.) oraz art. 104 ustawy z dnia 14 czerwca 1960 r. Kodeks postępowania administracyjnego (Dz. U. z 2018 r. poz. 2096 z późn. zm.) po rozpatrzeniu wniosku ENERGA OPERATOR S.A. – ul. Marynarki Polskiej 130, 80-557 Gdańsk, reprezentowanej przez Pana Jarosława Woźnicę

u s t a l a m

warunki i zasady zagospodarowania terenu dla inwestycji celu publicznego, polegającej na

**budowie elektroenergetycznej sieci kablowej i napowietrznej SN 15kV
oraz rozbiórce istniejącej sieci napowietrznej SN 15kV**

na działkach o nr ewid. 108/3 obr. Bielice, działkach o nr ewid. 246, 172 obr. Łęka, działkach o nr ewid. 150, 2, 1 obr. Sułkowice II, działkach o nr ewid. 32, 31, 30/1, 29, 28, 27, 26, 25, 24, 22, 19, 16, 15/1, 13, 12, 11, 10, 9, 259, 2, 254 obr. Sułkowice I, gm. Piątek

Warunki i szczegółowe zasady zagospodarowania terenu oraz jego zabudowy wynikające z przepisów odrębnych:

1. Ustalenia dotyczące rodzaju zabudowy terenu w liniach rozgraniczających teren inwestycji:

- infrastruktura techniczna.

2. Ustalenia dotyczące funkcji zabudowy i zagospodarowania terenu (określenie sposobu użytkowania obiektów budowlanych i sposobu zagospodarowania terenu):

- urządzenia infrastruktury technicznej.

3. Ustalenia dotyczące warunków i wymagań kształtowania ładu przestrzennego:

- inwestycję lokalizować w liniach rozgraniczających teren inwestycji, zgodnie z oznaczeniem na załączniku graficznym do decyzji,
- forma obiektów winna być dostosowana do wymogów technologicznych i potrzeb bezpiecznego funkcjonowania oraz obsługi obiektów i urządzeń.

4. Ustalenia dotyczące ochrony środowiska, przyrody i krajobrazu:

- 1) inwestycja na etapie przygotowania i realizacji winna być prowadzona z zachowaniem przepisów ustawy z dnia 27 kwietnia 2001 r. Prawo ochrony środowiska (Dz. U. z 2018 r. poz. 799 z późn. zm.);
- 2) inwestycja nie została wymieniona w rozporządzeniu Rady Ministrów z dnia 9 listopada 2010 r. w sprawie przedsięwzięć mogących znacząco oddziaływać na środowisko (Dz. U. z 2016 r. poz. 71);
- 3) zasięg źródła hałasu ograniczyć do terenu działki lub terenu, na którym zlokalizowany jest obiekt budowlany;
- 4) teren nie wymaga uzyskania zgody na zmianę przeznaczenia gruntów rolnych i leśnych na cele nierolnicze i nieleśne. Teren inwestycji zlokalizowany jest na działkach, których grunty w ewidencji gruntów wykazane są jako grunty orne (RII, RIIIa, RIIIb, RIVa, RIVb, RV) i drogi (dr). Planowana inwestycja, nie przyczyni się do zmiany zagospodarowania terenu, zatem sposób zagospodarowania przedmiotowych działek nie ulegnie zmianie. Realizacja inwestycji zapewnia możliwość rolniczego wykorzystania działek.;

- 5) teren nie jest objęty prawnymi formami ochrony przyrody, o których mowa w ustawie z dnia 16 kwietnia 2004 r. o ochronie przyrody (Dz. U. z 2018 r. poz. 1614 z późn. zm.).

5. Ustalenia dotyczące ochrony dziedzictwa kulturowego i zabytków oraz dóbr kultury współczesnej:

- 1) na terenie gminy Piątek nie ma spisu dóbr kultury współczesnej;
- 2) zamierzenie budowlane nie podlega ograniczeniom wynikającym z przepisów ustawy z dnia 23 lipca 2003 r. o ochronie zabytków i opiece nad zabytkami (Dz. U. 2018 poz. 2067 z późn. zm.).

6. Ustalenia dotyczące obsługi w zakresie komunikacji i infrastruktury technicznej:

- 1) planowana inwestycja nie wymaga zapewnienia dostaw mediów oraz obsługi komunikacyjnej;
- 2) w przypadku przebudowy sieci i urządzeń infrastruktury kolidujących z projektowaną inwestycją, wszelkie zmiany w przebiegu czy usytuowaniu obiektów infrastruktury należy uzgodnić z właściwym zarządcą sieci;
- 3) planowaną inwestycję należy wykonać zgodnie z warunkami wydanymi przez właściwego zarządcę sieci;
- 4) inwestor poprzez właściwe działania zapewni właściwe warunki odbioru wód powierzchniowych eliminujących zakłócenia stosunków wodnych;
- 5) rozwiązanie kolizji z istniejącymi urządzeniami melioracji wodnych szczegółowych powinno być dokonane zgodnie z przepisami ustawy z dnia 18 lipca 2001 r. Prawo wodne (Dz. U. z 2018 r. poz. 2268 z późn. zm.);
- 6) po zmianie sposobu użytkowania gruntów zmeliorowanych - w celu wykreślenia z ewidencji wód, urządzeń melioracji wodnych oraz zmeliorowanych gruntów powierzchni zajętej pod zabudowę, zgodnie z § 6 ust. 2 pkt. 2 a Rozporządzenia Ministra Rolnictwa i Rozwoju Wsi z dnia 30 grudnia 2004 r, (Dz. U. z 2014 r. poz. 1403) - inwestor winien przesłać pisemną informacją o zakończeniu inwestycji wraz z decyzją właściwego organu - pozwoleniem wodnoprawnym na przebudowę lub rozbiórkę urządzeń do Zarządu Zlewni w Łęczycy PGW WP;
- 7) w przypadku stwierdzenia na przedmiotowym obszarze urządzeń melioracji wodnych szczegółowych, nie występujących w ewidencji wód, urządzeń wodnych oraz zmeliorowanych gruntów, kolidujących z realizowaną inwestycją, inwestor zobowiązany jest we własnym zakresie do rozwiązania kolizji w sposób zapewniający prawidłowy odpływ wód.

7. Ustalenia wymagań dotyczących ochrony interesów osób trzecich:

Ustala się ochronę interesów osób trzecich, na etapie projektowania i realizacji inwestycji, przed:

- 1) pozbawieniem:
 - a) dostępu do drogi publicznej,
 - b) możliwości korzystania z wody, kanalizacji, energii elektrycznej i ciepłej oraz ze środków łączności,
 - c) dostępu światła dziennego do pomieszczeń przeznaczonych na stały pobyt ludzi;
 - 2) uciążliwościami powodowanymi przez hałas, wibracje, zakłócenia elektryczne i promieniowanie;
 - 3) zanieczyszczeniem powietrza, wody i gleby
- poprzez wymóg spełnienia warunków zawartych w przepisach odrębnych, a w szczególności:
- 1) inwestycja winna być realizowana zgodnie z:
 - a) wymogami ustawy z dnia 7 lipca 1994 r. Prawo budowlane (Dz. U. z 2018 r. poz. 1202 z późn. zm.),
 - b) ustawą z dnia 27 kwietnia 2001 r. Prawo ochrony środowiska (Dz.U. z 2018 r. poz. 799 z późn. zm.),
 - c) ustawą z dnia 3 lutego 1995 r. o ochronie gruntów rolnych i leśnych (Dz.U. z 2017 r. poz. 1161),
 - d) rozporządzeniem Ministra Infrastruktury z dnia 6 lutego 2003 r. w sprawie

- bezpieczeństwa i higieny pracy podczas wykonywania robót budowlanych (Dz. U. Nr 47, poz. 401), w zakresie sytuowania stanowisk pracy, składowisk wyrobów i materiałów i urządzeń budowlanych oraz prowadzenia prac budowlanych w bezpośrednim sąsiedztwie linii elektroenergetycznych;
- 2) dokumentację projektową należy opracować zgodnie z przepisami:
 - a) ustawy z dnia 7 lipca 1994r. Prawo budowlane (Dz. U. z 2018 r. poz. 1202 z późn. zm.),
 - b) rozporządzenia Ministra Transportu, Budownictwa i Gospodarki Morskiej z dnia 25 kwietnia 2012 r. w sprawie szczegółowego zakresu i formy projektu budowlanego (Dz. U. z 2018 r. poz. 1935),
 - c) przepisami ustawy z dnia 21 marca 1985r. o drogach publicznych (Dz. U. z 2018 r. poz. 2068 z późn. zm.),i uzgodnić z organami właściwymi do uzgadniania projektu budowlanego na podstawie przepisów odrębnych;
 - 3) ewentualne kolizje projektowanej inwestycji z ukrytym lub widocznym na mapie do celów projektowych uzbrojeniem terenu Inwestor rozwiąże we własnym zakresie i na własny koszt w uzgodnieniu z właściwym zarządcą sieci.

8. Ustalenia dotyczące granic i sposobów zagospodarowania terenów lub obiektów podlegających ochronie ustalonych na podstawie odrębnych przepisów:

- 1) teren inwestycji nie znajduje się w obszarze ani w terenie górniczym,
- 2) teren inwestycji nie znajduje się w obszarze zagrożonym osuwaniem się mas ziemnych,
- 3) teren inwestycji nie znajduje się w obszarze narażonym na niebezpieczeństwo powodzi oraz obszarze szczególnego zagrożenia powodzią,
- 4) stosownie do ustawy z dnia 3 lutego 1995 r. o ochronie gruntów rolnych i leśnych (Dz. U. z 2017 r. poz. 1161) teren przeznaczony pod planowaną inwestycję nie wymaga uzyskania zgody na zmianę przeznaczenia gruntów rolnych i leśnych na cele nierolnicze i nieleśne. Planowana inwestycja, nie przyczyni się do zmiany zagospodarowania terenu, zatem sposób zagospodarowania przedmiotowych działek nie ulegnie zmianie.

Integralną część decyzji stanowi załącznik graficzny, sporządzony na kopii mapy w skali 1: 2 000 (Arkusz 1/3, Arkusz 2/3) oraz kopii mapy w skali 1: 1 000 (Arkusz 3/3).

UZASADNIENIE

ENERGA OPERATOR S.A. ul. Marynarki Polskiej 130, 80-557 Gdańsk, reprezentowana przez Pana Jarosława Woźnicę, wnioskiem z dnia 27.06.2019 r. (wpływ do Urzędu 01.07.2019 r.), zwróciła się o wydanie decyzji o ustaleniu lokalizacji inwestycji celu publicznego dla inwestycji polegającej na budowie elektroenergetycznej sieci kablowej i napowietrznej SN 15kV oraz rozbiórce istniejącej sieci napowietrznej SN 15kV, na działkach o nr ewid. 108/3 obr. Bielice, działkach o nr ewid. 246, 172 obr. Łęka, działkach o nr ewid. 156, 2, 1 obr. Sułkowice II, działkach o nr ewid. 32, 31, 30/1, 29, 28, 27, 26, 25, 24, 22, 19, 16, 15/1, 13, 12, 11, 10, 9, 259, 2, 254 obr. Sułkowice I, gm. Piątek.

Dla obszaru objętego wnioskiem brak jest obowiązującego miejscowego planu zagospodarowania przestrzennego. W związku z art. 4 ust. 2 pkt 1 i art. 50 ust. 1 ustawy z dnia 27 marca 2003 r. o planowaniu i zagospodarowaniu przestrzennym (Dz. U. z 2018 r. poz. 1945 z późn. zm.), w przypadku braku miejscowego planu zagospodarowania przestrzennego określenie sposobów zagospodarowania i warunków zabudowy terenu następuje w drodze decyzji o warunkach zabudowy i zagospodarowania terenu, przy czym lokalizację inwestycji celu publicznego ustala się w drodze decyzji o lokalizacji inwestycji celu publicznego.

Zgodnie z art. 2 pkt 5 ustawy o planowaniu i zagospodarowaniu przestrzennym za inwestycję celu publicznego należy uznać działania o znaczeniu m.in. lokalnym (gminnym) i ponadlokalnym (powiatowym, wojewódzkim i krajowym), stanowiące realizację celów, o których mowa w art. 6 ustawy z dnia 21 sierpnia 1997r. o gospodarce nieruchomościami (Dz. U. z 2018 r. poz. 2204 z późn. zm.).

Zgodnie z art. 6 pkt 2 ustawy z dnia 21 sierpnia 1997 r. o gospodarce nieruchomościami za cel publiczny uznaje się między innymi budowę i utrzymywanie przewodów i urządzeń służących do przesyłania energii elektrycznej, a także innych obiektów i urządzeń niezbędnych do korzystania z tych przewodów i urządzeń. Przedmiotową inwestycję należy traktować zatem jako cel publiczny, który podlega procedurze uzyskiwania decyzji o ustaleniu lokalizacji celu publicznego zgodnie z art. 50 ust. 1 ustawy z dnia 27 marca 2003 r. o planowaniu i zagospodarowaniu przestrzennym.

W związku z powyższym, organem właściwym do wydania decyzji jest Wójt Gminy Piątek, na podstawie art. 51 ust. 1 pkt 2 ustawy o planowaniu i zagospodarowaniu przestrzennym.

W myśl art. 53 ust. 1 ustawy z dnia 27 marca 2003 r. o planowaniu i zagospodarowaniu przestrzennym, zawiadomienie o wszczęciu postępowania w sprawie ustalenia lokalizacji przedmiotowej inwestycji zostało dokonane poprzez umieszczenie w dniach od do na tablicy ogłoszeń Urzędu Gminy Piątek oraz na stronie internetowej Biuletynu Informacji Publicznej Urzędu Gminy Piątek, obwieszczenia Wójta Gminy Piątek o wszczęciu postępowania w przedmiotowej sprawie. Wnioskodawcę oraz właściciela nieruchomości zawiadomiono o tym fakcie pismem z dnia Strony postępowania nie wniosły uwag i wniosków.

Po dokonaniu analizy warunków i zasad zagospodarowania terenu oraz jego zabudowy wynikających z przepisów odrębnych oraz po dokonaniu analizy stanu faktycznego i prawnego terenu, na którym przewiduje się realizację inwestycji oraz po stwierdzeniu, że wnioskowana inwestycja spełnia łącznie warunki określone w ustawie o planowaniu i zagospodarowaniu przestrzennym oraz mając na uwadze fakt, iż inwestor przedłożył wymagane przepisami dokumenty, należało orzec jak w sentencji.

Przed wydaniem decyzji dokonano uzgodnień, w myśl art. 53 ww ustawy:

- 1) w odniesieniu do gruntów wykorzystywanych na cele rolne:
 - a) ze Starostą Łęczyckim - postanowienie z dnia, znak.....,
 - b) z Dyrektorem Zarządu Zlewni w Łowiczu PGW WP - postanowienie z dnia, znak.....
- 2) w odniesieniu do obszarów przyległych do pasa drogowego:
 - a) z Zarządem Dróg Wojewódzkich w Łodzi - postanowienie z dnia, znak.....

POUCZENIE

1. Decyzja niniejsza wygaśnie jeżeli:
 - 1) inny wnioskodawca uzyskał pozwolenie na budowę;
 - 2) dla tego terenu uchwalono plan miejscowy, którego ustalenia są inne niż w wydanej decyzji.

Nie stwierdza się wygaśnięcia decyzji jeżeli została wydana ostateczna decyzja o pozwoleniu na budowę.

2. Od niniejszej decyzji służy odwołanie do Samorządowego Kolegium Odwoławczego w Łodzi za pośrednictwem Wójta Gminy Piątek w terminie czternastu dni od dnia jej doręczenia.

Zgodnie z art. 127a K.p.a., w trakcie biegu terminu do wniesienia odwołania strona może zrzec się prawa do wniesienia odwołania wobec organu administracji publicznej, który wydał decyzję.

Z dniem doręczenia Wójtowi Gminy Piątek oświadczenia o zrzeczeniu się prawa do wniesienia odwołania przez ostatnią ze stron postępowania, decyzja staje się ostateczna i prawomocna.

Załącznik:

1. część graficzna sporządzona na kopii mapy w skali 1: 2 000 (Arkusz 1/3, Arkusz 2/3) oraz kopii mapy w skali 1: 1 000 (Arkusz 3/3).

Otrzymują:

1. Jarosław Woźnica ENERGA INVEST Sp. z o.o., ul. Arkońska 6, 80-387 Gdańsk
2. A/a.

Projekt decyzji opracował
mgr inż. arch. Gabriel Ferliński

