



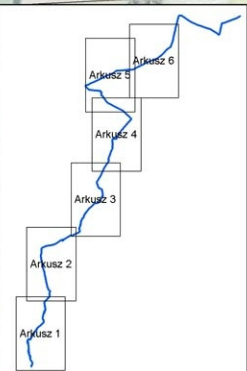

Studium rozpoznania potrzeb i zakresu prac utrzymaniowych i regulacyjnych wód rz. Moszczenicy

Kompensacje przyrodnicze

Arkusze 1

- złoża - bariery punktowe
- złoża - bariery liniowe
- ~ rzeka Moszczenica

1:5 000






Studium rozpoznania potrzeb i zakresu prac utrzymaniowych i regulacyjnych wód rz. Moszczenicy

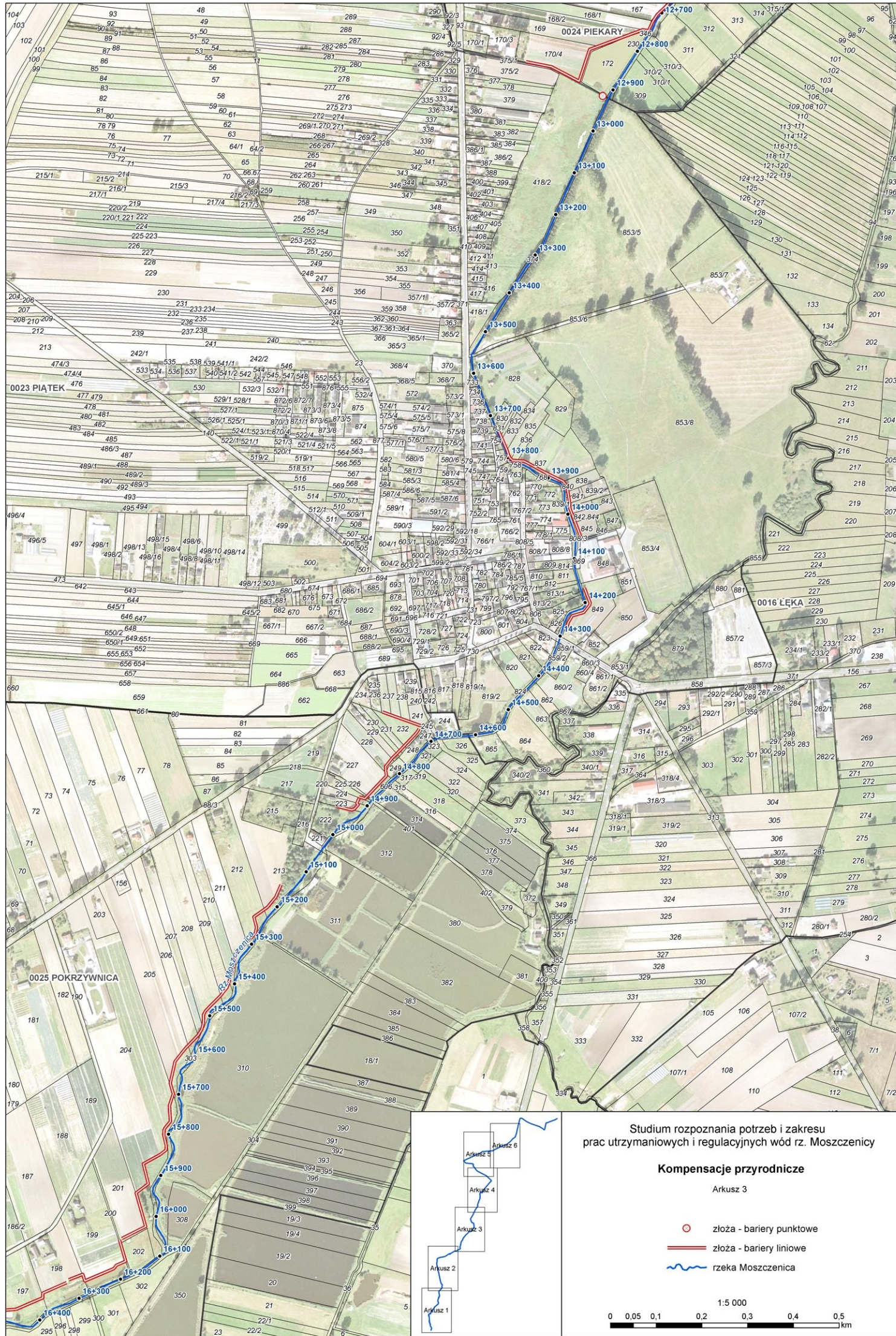
Kompensacje przyrodnicze

Arkusz 2

- złoża - bariery punktowe
- złoża - bariery liniowe
- ~ rzeka Moszczenica

1:5 000





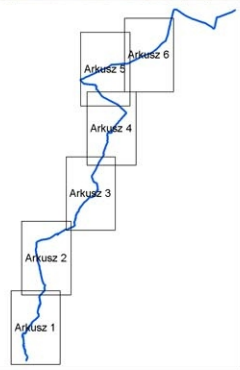
Studium rozpoznania potrzeb i zakresu prac utrzymaniowych i regulacyjnych wód rz. Moszczenicy

Kompensacje przyrodnicze

Arkusz 3

- złoża - bariery punktowe
- złoża - bariery liniowe
- ~ rzeka Moszczenica

1:5 000





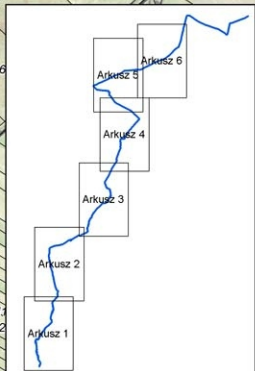

Studium rozpoznania potrzeb i zakresu prac utrzymaniowych i regulacyjnych wód rz. Moszczenicy

Kompensacje przyrodnicze

Arkusz 4

- złoża - bariery punktowe
- złoża - bariery liniowe
- ~ rzeka Moszczenica

1:5 000





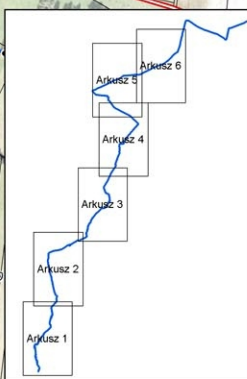

Studium rozpoznania potrzeb i zakresu prac utrzymaniowych i regulacyjnych wód rz. Moszczenicy

Kompensacje przyrodnicze

Arkusz 5

- złoża - bariery punktowe
- złoża - bariery liniowe
- ~ rzeka Moszczenica

1:5 000





Studium rozpoznania potrzeb i zakresu prac utrzymaniowych i regulacyjnych wód rz. Moszczenicy

Kompensacje przyrodnicze

Arkusz 6

- złoża - bariery punktowe
- złoża - bariery liniowe
- ~ rzeka Moszczenica

1:5 000

0 0.05 0.1 0.2 0.3 0.4 0.5 km

