



## Podgląd zawartości pliku GML

### Informacje o pliku

Nazwa jednostki i identyfikator TERYT: **Piątek (100406) / Powiat Łęczycki / ŁÓDZKIE**

Typ aktu planowania przestrzennego: **plan ogólny gminy (POG)**

Zawartość: **akt planowania przestrzennego lub zbiór aktów planowania przestrzennego**

### Raport walidacji pliku

 **Dane w pliku są zgodne ze schematem aplikacyjnym oraz specyfikacją danych**

Walidator wersja: 4.0.6

Plik o idIIP = PL.ZIPPZP.11953\_100406-POG\_1POG\_20251203T055746 w dniu 07.04.2026 jest zgodny ze schematem aplikacyjnym GML Planowanie przestrzenne 2.0 oraz specyfikacją danych.

Adres serwisu: <https://www.gov.pl/zagospodarowanieprzestrzenne>

Adres usługi walidacji: [https://aplikacje.gov.pl/app/gov\\_xml\\_validator](https://aplikacje.gov.pl/app/gov_xml_validator)

### Zawartość pliku

#### Dokument zawiera:

Akty planowania przestrzennego: 1

Dokumenty formalne: 1

Strefy planistyczne: 996

Obszary uzupełnienia zabudowy: 233

### Informacje ogólne o pliku GML:

#### Akt planowania przestrzennego

<b>akt planowania przestrzennego</b>	PL.ZIPPZP.11953_100406-POG_1POG_20251203T055746
<b>identyfier</b>	<a href="https://www.gov.pl/zagospodarowanieprzestrzenne/app/AktPlanowaniaPrzestrzennego/PL.ZIPPZP.11953/100406-POG/1POG/20251203T055746">https://www.gov.pl/zagospodarowanieprzestrzenne/app/AktPlanowaniaPrzestrzennego/PL.ZIPPZP.11953/100406-POG/1POG/20251203T055746</a>
<b>przestrzen nazw</b>	PL.ZIPPZP.11953/100406-POG
<b>lokalny id</b>	1POG
<b>wersja id</b>	20251203T055746
<b>poczatek wersji obiektu</b>	2025-12-03T05:57:46
<b>tytul</b>	Plan ogólny gminy Piątek
<b>obowiazuje od</b>	2025-02-03
<b>obowiazuje do</b>	obecnie
<b>typ planu</b>	plan ogólny gminy <a href="https://www.gov.pl/static/zagospodarowanieprzestrzenne/codelist/TypAktuPlanowaniaPrzestrzennegoKod/planOgolnyGminy">https://www.gov.pl/static/zagospodarowanieprzestrzenne/codelist/TypAktuPlanowaniaPrzestrzennegoKod/planOgolnyGminy</a>
<b>poziom hierarchii</b>	lokalny <a href="https://inspire.ec.europa.eu/codelist/LevelOfSpatialPlanValue/local">https://inspire.ec.europa.eu/codelist/LevelOfSpatialPlanValue/local</a>
<b>status</b>	w opracowaniu <a href="https://inspire.ec.europa.eu/codelist/ProcessStepGeneralValue/elaboration">https://inspire.ec.europa.eu/codelist/ProcessStepGeneralValue/elaboration</a>
<b>modyfikacja</b>	nie

**układ odniesienia przestrzennego** [EPSG 2177 \(PL - 2000 - 6\)](#)

**zasieg przestrzenny**



**dokument przystępujący** <https://www.gov.pl/zagospodarowanieprzestrzenne/app/DokumentFormalny/PL.ZIPPZP.11953/100406-POG/doc1>

**wydziałenie planistyczne** <https://www.gov.pl/zagospodarowanieprzestrzenne/app/StrefaPlanistyczna/PL.ZIPPZP.11953/100406-POG/1POG-32SR/20260403T085234>

**wydziałenie planistyczne** <https://www.gov.pl/zagospodarowanieprzestrzenne/app/StrefaPlanistyczna/PL.ZIPPZP.11953/100406-POG/1POG-16SR/20260403T084843>

**wydziałenie planistyczne** <https://www.gov.pl/zagospodarowanieprzestrzenne/app/StrefaPlanistyczna/PL.ZIPPZP.11953/100406-POG/1POG-18SO/20260226T125507>

**wydziałenie planistyczne** <https://www.gov.pl/zagospodarowanieprzestrzenne/app/StrefaPlanistyczna/PL.ZIPPZP.11953/100406-POG/1POG-21SO/20260226T125735>

**wydziałenie planistyczne** <https://www.gov.pl/zagospodarowanieprzestrzenne/app/StrefaPlanistyczna/PL.ZIPPZP.11953/100406-POG/1POG-35SR/20260403T084857>

**wydziałenie planistyczne** <https://www.gov.pl/zagospodarowanieprzestrzenne/app/StrefaPlanistyczna/PL.ZIPPZP.11953/100406-POG/1POG-37SR/20260403T084832>

**wydziałenie planistyczne** <https://www.gov.pl/zagospodarowanieprzestrzenne/app/StrefaPlanistyczna/PL.ZIPPZP.11953/100406-POG/1POG-16SO/20260407T064712>

**wydziałenie planistyczne** <https://www.gov.pl/zagospodarowanieprzestrzenne/app/StrefaPlanistyczna/PL.ZIPPZP.11953/100406-POG/1POG-47SZ/20260302T081310>

**wydziałenie planistyczne** <https://www.gov.pl/zagospodarowanieprzestrzenne/app/StrefaPlanistyczna/PL.ZIPPZP.11953/100406-POG/1POG-69SZ/20260302T082345>

**wydziałenie planistyczne** <https://www.gov.pl/zagospodarowanieprzestrzenne/app/StrefaPlanistyczna/PL.ZIPPZP.11953/100406-POG/1POG-80SZ/20260302T083439>

**wydziałenie planistyczne** <https://www.gov.pl/zagospodarowanieprzestrzenne/app/StrefaPlanistyczna/PL.ZIPPZP.11953/100406-POG/1POG-83SZ/20260302T083522>

**wydziałenie planistyczne** <https://www.gov.pl/zagospodarowanieprzestrzenne/app/StrefaPlanistyczna/PL.ZIPPZP.11953/100406-POG/1POG-85SZ/20260302T083611>

**wydziałenie planistyczne** <https://www.gov.pl/zagospodarowanieprzestrzenne/app>

	<a href="https://www.gov.pl/zagospodarowanieprzestrzenne/app/StrefaPlanistyczna/PL.ZIPPZP.11953/100406-POG/1POG-117SZ/20260302T090014">/StrefaPlanistyczna/PL.ZIPPZP.11953/100406-POG/1POG-117SZ/20260302T090014</a>
<b>wydzialenie planistyczne</b>	<a href="https://www.gov.pl/zagospodarowanieprzestrzenne/app/StrefaPlanistyczna/PL.ZIPPZP.11953/100406-POG/1POG-99SZ/20260302T084056">https://www.gov.pl/zagospodarowanieprzestrzenne/app/StrefaPlanistyczna/PL.ZIPPZP.11953/100406-POG/1POG-99SZ/20260302T084056</a>
<b>wydzialenie planistyczne</b>	<a href="https://www.gov.pl/zagospodarowanieprzestrzenne/app/StrefaPlanistyczna/PL.ZIPPZP.11953/100406-POG/1POG-110SZ/20260302T085819">https://www.gov.pl/zagospodarowanieprzestrzenne/app/StrefaPlanistyczna/PL.ZIPPZP.11953/100406-POG/1POG-110SZ/20260302T085819</a>
<b>wydzialenie planistyczne</b>	<a href="https://www.gov.pl/zagospodarowanieprzestrzenne/app/StrefaPlanistyczna/PL.ZIPPZP.11953/100406-POG/1POG-48SZ/20260302T081324">https://www.gov.pl/zagospodarowanieprzestrzenne/app/StrefaPlanistyczna/PL.ZIPPZP.11953/100406-POG/1POG-48SZ/20260302T081324</a>
<b>wydzialenie planistyczne</b>	<a href="https://www.gov.pl/zagospodarowanieprzestrzenne/app/StrefaPlanistyczna/PL.ZIPPZP.11953/100406-POG/1POG-49SZ/20260302T081344">https://www.gov.pl/zagospodarowanieprzestrzenne/app/StrefaPlanistyczna/PL.ZIPPZP.11953/100406-POG/1POG-49SZ/20260302T081344</a>
<b>wydzialenie planistyczne</b>	<a href="https://www.gov.pl/zagospodarowanieprzestrzenne/app/StrefaPlanistyczna/PL.ZIPPZP.11953/100406-POG/1POG-50SZ/20260302T081359">https://www.gov.pl/zagospodarowanieprzestrzenne/app/StrefaPlanistyczna/PL.ZIPPZP.11953/100406-POG/1POG-50SZ/20260302T081359</a>
<b>wydzialenie planistyczne</b>	<a href="https://www.gov.pl/zagospodarowanieprzestrzenne/app/StrefaPlanistyczna/PL.ZIPPZP.11953/100406-POG/1POG-51SZ/20260302T081413">https://www.gov.pl/zagospodarowanieprzestrzenne/app/StrefaPlanistyczna/PL.ZIPPZP.11953/100406-POG/1POG-51SZ/20260302T081413</a>
<b>wydzialenie planistyczne</b>	<a href="https://www.gov.pl/zagospodarowanieprzestrzenne/app/StrefaPlanistyczna/PL.ZIPPZP.11953/100406-POG/1POG-52SZ/20260302T081426">https://www.gov.pl/zagospodarowanieprzestrzenne/app/StrefaPlanistyczna/PL.ZIPPZP.11953/100406-POG/1POG-52SZ/20260302T081426</a>
<b>wydzialenie planistyczne</b>	<a href="https://www.gov.pl/zagospodarowanieprzestrzenne/app/StrefaPlanistyczna/PL.ZIPPZP.11953/100406-POG/1POG-2SR/20260327T081116">https://www.gov.pl/zagospodarowanieprzestrzenne/app/StrefaPlanistyczna/PL.ZIPPZP.11953/100406-POG/1POG-2SR/20260327T081116</a>
<b>wydzialenie planistyczne</b>	<a href="https://www.gov.pl/zagospodarowanieprzestrzenne/app/StrefaPlanistyczna/PL.ZIPPZP.11953/100406-POG/1POG-3SU/20260302T085246">https://www.gov.pl/zagospodarowanieprzestrzenne/app/StrefaPlanistyczna/PL.ZIPPZP.11953/100406-POG/1POG-3SU/20260302T085246</a>
<b>wydzialenie planistyczne</b>	<a href="https://www.gov.pl/zagospodarowanieprzestrzenne/app/StrefaPlanistyczna/PL.ZIPPZP.11953/100406-POG/1POG-1SW/20260302T085302">https://www.gov.pl/zagospodarowanieprzestrzenne/app/StrefaPlanistyczna/PL.ZIPPZP.11953/100406-POG/1POG-1SW/20260302T085302</a>
<b>wydzialenie planistyczne</b>	<a href="https://www.gov.pl/zagospodarowanieprzestrzenne/app/StrefaPlanistyczna/PL.ZIPPZP.11953/100406-POG/1POG-86SZ/20260302T083639">https://www.gov.pl/zagospodarowanieprzestrzenne/app/StrefaPlanistyczna/PL.ZIPPZP.11953/100406-POG/1POG-86SZ/20260302T083639</a>
<b>wydzialenie planistyczne</b>	<a href="https://www.gov.pl/zagospodarowanieprzestrzenne/app/StrefaPlanistyczna/PL.ZIPPZP.11953/100406-POG/1POG-132SZ/20260302T090804">https://www.gov.pl/zagospodarowanieprzestrzenne/app/StrefaPlanistyczna/PL.ZIPPZP.11953/100406-POG/1POG-132SZ/20260302T090804</a>
<b>wydzialenie planistyczne</b>	<a href="https://www.gov.pl/zagospodarowanieprzestrzenne/app/StrefaPlanistyczna/PL.ZIPPZP.11953/100406-POG/1POG-17SU/20260303T090750">https://www.gov.pl/zagospodarowanieprzestrzenne/app/StrefaPlanistyczna/PL.ZIPPZP.11953/100406-POG/1POG-17SU/20260303T090750</a>
<b>wydzialenie planistyczne</b>	<a href="https://www.gov.pl/zagospodarowanieprzestrzenne/app/StrefaPlanistyczna/PL.ZIPPZP.11953/100406-POG/1POG-101SZ/20260403T120109">https://www.gov.pl/zagospodarowanieprzestrzenne/app/StrefaPlanistyczna/PL.ZIPPZP.11953/100406-POG/1POG-101SZ/20260403T120109</a>
<b>wydzialenie planistyczne</b>	<a href="https://www.gov.pl/zagospodarowanieprzestrzenne/app/StrefaPlanistyczna/PL.ZIPPZP.11953/100406-POG/1POG-12SZ/20260302T073145">https://www.gov.pl/zagospodarowanieprzestrzenne/app/StrefaPlanistyczna/PL.ZIPPZP.11953/100406-POG/1POG-12SZ/20260302T073145</a>
<b>wydzialenie planistyczne</b>	<a href="https://www.gov.pl/zagospodarowanieprzestrzenne/app/StrefaPlanistyczna/PL.ZIPPZP.11953/100406-POG/1POG-20SZ/20260302T073654">https://www.gov.pl/zagospodarowanieprzestrzenne/app/StrefaPlanistyczna/PL.ZIPPZP.11953/100406-POG/1POG-20SZ/20260302T073654</a>
<b>wydzialenie planistyczne</b>	<a href="https://www.gov.pl/zagospodarowanieprzestrzenne/app">https://www.gov.pl/zagospodarowanieprzestrzenne/app</a>

	<a href="https://www.gov.pl/zagospodarowanieprzestrzenne/app/StrefaPlanistyczna/PL.ZIPPZP.11953/100406-POG/1POG-22SZ/20260302T073721">/StrefaPlanistyczna/PL.ZIPPZP.11953/100406-POG/1POG-22SZ/20260302T073721</a>
<b>wydzialenie planistyczne</b>	<a href="https://www.gov.pl/zagospodarowanieprzestrzenne/app/StrefaPlanistyczna/PL.ZIPPZP.11953/100406-POG/1POG-23SZ/20260302T073740">https://www.gov.pl/zagospodarowanieprzestrzenne/app/StrefaPlanistyczna/PL.ZIPPZP.11953/100406-POG/1POG-23SZ/20260302T073740</a>
<b>wydzialenie planistyczne</b>	<a href="https://www.gov.pl/zagospodarowanieprzestrzenne/app/StrefaPlanistyczna/PL.ZIPPZP.11953/100406-POG/1POG-1SZ/20260302T072855">https://www.gov.pl/zagospodarowanieprzestrzenne/app/StrefaPlanistyczna/PL.ZIPPZP.11953/100406-POG/1POG-1SZ/20260302T072855</a>
<b>wydzialenie planistyczne</b>	<a href="https://www.gov.pl/zagospodarowanieprzestrzenne/app/StrefaPlanistyczna/PL.ZIPPZP.11953/100406-POG/1POG-2SZ/20260302T072850">https://www.gov.pl/zagospodarowanieprzestrzenne/app/StrefaPlanistyczna/PL.ZIPPZP.11953/100406-POG/1POG-2SZ/20260302T072850</a>
<b>wydzialenie planistyczne</b>	<a href="https://www.gov.pl/zagospodarowanieprzestrzenne/app/StrefaPlanistyczna/PL.ZIPPZP.11953/100406-POG/1POG-3SZ/20260302T072844">https://www.gov.pl/zagospodarowanieprzestrzenne/app/StrefaPlanistyczna/PL.ZIPPZP.11953/100406-POG/1POG-3SZ/20260302T072844</a>
<b>wydzialenie planistyczne</b>	<a href="https://www.gov.pl/zagospodarowanieprzestrzenne/app/StrefaPlanistyczna/PL.ZIPPZP.11953/100406-POG/1POG-5SZ/20260302T072924">https://www.gov.pl/zagospodarowanieprzestrzenne/app/StrefaPlanistyczna/PL.ZIPPZP.11953/100406-POG/1POG-5SZ/20260302T072924</a>
<b>wydzialenie planistyczne</b>	<a href="https://www.gov.pl/zagospodarowanieprzestrzenne/app/StrefaPlanistyczna/PL.ZIPPZP.11953/100406-POG/1POG-7SZ/20260302T072956">https://www.gov.pl/zagospodarowanieprzestrzenne/app/StrefaPlanistyczna/PL.ZIPPZP.11953/100406-POG/1POG-7SZ/20260302T072956</a>
<b>wydzialenie planistyczne</b>	<a href="https://www.gov.pl/zagospodarowanieprzestrzenne/app/StrefaPlanistyczna/PL.ZIPPZP.11953/100406-POG/1POG-1SU/20260302T084847">https://www.gov.pl/zagospodarowanieprzestrzenne/app/StrefaPlanistyczna/PL.ZIPPZP.11953/100406-POG/1POG-1SU/20260302T084847</a>
<b>wydzialenie planistyczne</b>	<a href="https://www.gov.pl/zagospodarowanieprzestrzenne/app/StrefaPlanistyczna/PL.ZIPPZP.11953/100406-POG/1POG-1SJ/20260302T084722">https://www.gov.pl/zagospodarowanieprzestrzenne/app/StrefaPlanistyczna/PL.ZIPPZP.11953/100406-POG/1POG-1SJ/20260302T084722</a>
<b>wydzialenie planistyczne</b>	<a href="https://www.gov.pl/zagospodarowanieprzestrzenne/app/StrefaPlanistyczna/PL.ZIPPZP.11953/100406-POG/1POG-60SZ/20260302T081930">https://www.gov.pl/zagospodarowanieprzestrzenne/app/StrefaPlanistyczna/PL.ZIPPZP.11953/100406-POG/1POG-60SZ/20260302T081930</a>
<b>wydzialenie planistyczne</b>	<a href="https://www.gov.pl/zagospodarowanieprzestrzenne/app/StrefaPlanistyczna/PL.ZIPPZP.11953/100406-POG/1POG-128SZ/20260302T090723">https://www.gov.pl/zagospodarowanieprzestrzenne/app/StrefaPlanistyczna/PL.ZIPPZP.11953/100406-POG/1POG-128SZ/20260302T090723</a>
<b>wydzialenie planistyczne</b>	<a href="https://www.gov.pl/zagospodarowanieprzestrzenne/app/StrefaPlanistyczna/PL.ZIPPZP.11953/100406-POG/1POG-6SZ/20260302T072939">https://www.gov.pl/zagospodarowanieprzestrzenne/app/StrefaPlanistyczna/PL.ZIPPZP.11953/100406-POG/1POG-6SZ/20260302T072939</a>
<b>wydzialenie planistyczne</b>	<a href="https://www.gov.pl/zagospodarowanieprzestrzenne/app/StrefaPlanistyczna/PL.ZIPPZP.11953/100406-POG/1POG-64SZ/20260302T082224">https://www.gov.pl/zagospodarowanieprzestrzenne/app/StrefaPlanistyczna/PL.ZIPPZP.11953/100406-POG/1POG-64SZ/20260302T082224</a>
<b>wydzialenie planistyczne</b>	<a href="https://www.gov.pl/zagospodarowanieprzestrzenne/app/StrefaPlanistyczna/PL.ZIPPZP.11953/100406-POG/1POG-21SU/20260303T101505">https://www.gov.pl/zagospodarowanieprzestrzenne/app/StrefaPlanistyczna/PL.ZIPPZP.11953/100406-POG/1POG-21SU/20260303T101505</a>
<b>wydzialenie planistyczne</b>	<a href="https://www.gov.pl/zagospodarowanieprzestrzenne/app/StrefaPlanistyczna/PL.ZIPPZP.11953/100406-POG/1POG-26SZ/20260302T073924">https://www.gov.pl/zagospodarowanieprzestrzenne/app/StrefaPlanistyczna/PL.ZIPPZP.11953/100406-POG/1POG-26SZ/20260302T073924</a>
<b>wydzialenie planistyczne</b>	<a href="https://www.gov.pl/zagospodarowanieprzestrzenne/app/StrefaPlanistyczna/PL.ZIPPZP.11953/100406-POG/1POG-14SZ/20260302T073441">https://www.gov.pl/zagospodarowanieprzestrzenne/app/StrefaPlanistyczna/PL.ZIPPZP.11953/100406-POG/1POG-14SZ/20260302T073441</a>
<b>wydzialenie planistyczne</b>	<a href="https://www.gov.pl/zagospodarowanieprzestrzenne/app/StrefaPlanistyczna/PL.ZIPPZP.11953/100406-POG/1POG-134SZ/20260302T090835">https://www.gov.pl/zagospodarowanieprzestrzenne/app/StrefaPlanistyczna/PL.ZIPPZP.11953/100406-POG/1POG-134SZ/20260302T090835</a>
<b>wydzialenie planistyczne</b>	<a href="https://www.gov.pl/zagospodarowanieprzestrzenne/app">https://www.gov.pl/zagospodarowanieprzestrzenne/app</a>

	<a href="https://www.gov.pl/zagospodarowanieprzestrzenne/app/StrefaPlanistyczna/PL.ZIPPZP.11953/100406-POG/1POG-13SO/20260226T125416">/StrefaPlanistyczna/PL.ZIPPZP.11953/100406-POG/1POG-13SO/20260226T125416</a>
<b>wydzialenie planistyczne</b>	<a href="https://www.gov.pl/zagospodarowanieprzestrzenne/app/StrefaPlanistyczna/PL.ZIPPZP.11953/100406-POG/1POG-96SZ/20260302T084001">https://www.gov.pl/zagospodarowanieprzestrzenne/app/StrefaPlanistyczna/PL.ZIPPZP.11953/100406-POG/1POG-96SZ/20260302T084001</a>
<b>wydzialenie planistyczne</b>	<a href="https://www.gov.pl/zagospodarowanieprzestrzenne/app/StrefaPlanistyczna/PL.ZIPPZP.11953/100406-POG/1POG-97SZ/20260302T084015">https://www.gov.pl/zagospodarowanieprzestrzenne/app/StrefaPlanistyczna/PL.ZIPPZP.11953/100406-POG/1POG-97SZ/20260302T084015</a>
<b>wydzialenie planistyczne</b>	<a href="https://www.gov.pl/zagospodarowanieprzestrzenne/app/StrefaPlanistyczna/PL.ZIPPZP.11953/100406-POG/1POG-98SZ/20260302T084036">https://www.gov.pl/zagospodarowanieprzestrzenne/app/StrefaPlanistyczna/PL.ZIPPZP.11953/100406-POG/1POG-98SZ/20260302T084036</a>
<b>wydzialenie planistyczne</b>	<a href="https://www.gov.pl/zagospodarowanieprzestrzenne/app/StrefaPlanistyczna/PL.ZIPPZP.11953/100406-POG/1POG-141SZ/20260302T132420">https://www.gov.pl/zagospodarowanieprzestrzenne/app/StrefaPlanistyczna/PL.ZIPPZP.11953/100406-POG/1POG-141SZ/20260302T132420</a>
<b>wydzialenie planistyczne</b>	<a href="https://www.gov.pl/zagospodarowanieprzestrzenne/app/StrefaPlanistyczna/PL.ZIPPZP.11953/100406-POG/1POG-100SZ/20260302T085410">https://www.gov.pl/zagospodarowanieprzestrzenne/app/StrefaPlanistyczna/PL.ZIPPZP.11953/100406-POG/1POG-100SZ/20260302T085410</a>
<b>wydzialenie planistyczne</b>	<a href="https://www.gov.pl/zagospodarowanieprzestrzenne/app/StrefaPlanistyczna/PL.ZIPPZP.11953/100406-POG/1POG-59SZ/20260302T081915">https://www.gov.pl/zagospodarowanieprzestrzenne/app/StrefaPlanistyczna/PL.ZIPPZP.11953/100406-POG/1POG-59SZ/20260302T081915</a>
<b>wydzialenie planistyczne</b>	<a href="https://www.gov.pl/zagospodarowanieprzestrzenne/app/StrefaPlanistyczna/PL.ZIPPZP.11953/100406-POG/1POG-19SZ/20260302T073633">https://www.gov.pl/zagospodarowanieprzestrzenne/app/StrefaPlanistyczna/PL.ZIPPZP.11953/100406-POG/1POG-19SZ/20260302T073633</a>
<b>wydzialenie planistyczne</b>	<a href="https://www.gov.pl/zagospodarowanieprzestrzenne/app/StrefaPlanistyczna/PL.ZIPPZP.11953/100406-POG/1POG-82SZ/20260302T083505">https://www.gov.pl/zagospodarowanieprzestrzenne/app/StrefaPlanistyczna/PL.ZIPPZP.11953/100406-POG/1POG-82SZ/20260302T083505</a>
<b>wydzialenie planistyczne</b>	<a href="https://www.gov.pl/zagospodarowanieprzestrzenne/app/StrefaPlanistyczna/PL.ZIPPZP.11953/100406-POG/1POG-140SZ/20260302T132406">https://www.gov.pl/zagospodarowanieprzestrzenne/app/StrefaPlanistyczna/PL.ZIPPZP.11953/100406-POG/1POG-140SZ/20260302T132406</a>
<b>wydzialenie planistyczne</b>	<a href="https://www.gov.pl/zagospodarowanieprzestrzenne/app/StrefaPlanistyczna/PL.ZIPPZP.11953/100406-POG/1POG-2SG/20260225T143238">https://www.gov.pl/zagospodarowanieprzestrzenne/app/StrefaPlanistyczna/PL.ZIPPZP.11953/100406-POG/1POG-2SG/20260225T143238</a>
<b>wydzialenie planistyczne</b>	<a href="https://www.gov.pl/zagospodarowanieprzestrzenne/app/StrefaPlanistyczna/PL.ZIPPZP.11953/100406-POG/1POG-16SU/20260303T090725">https://www.gov.pl/zagospodarowanieprzestrzenne/app/StrefaPlanistyczna/PL.ZIPPZP.11953/100406-POG/1POG-16SU/20260303T090725</a>
<b>wydzialenie planistyczne</b>	<a href="https://www.gov.pl/zagospodarowanieprzestrzenne/app/StrefaPlanistyczna/PL.ZIPPZP.11953/100406-POG/1POG-89SZ/20260302T083741">https://www.gov.pl/zagospodarowanieprzestrzenne/app/StrefaPlanistyczna/PL.ZIPPZP.11953/100406-POG/1POG-89SZ/20260302T083741</a>
<b>wydzialenie planistyczne</b>	<a href="https://www.gov.pl/zagospodarowanieprzestrzenne/app/StrefaPlanistyczna/PL.ZIPPZP.11953/100406-POG/1POG-8SJ/20260302T085125">https://www.gov.pl/zagospodarowanieprzestrzenne/app/StrefaPlanistyczna/PL.ZIPPZP.11953/100406-POG/1POG-8SJ/20260302T085125</a>
<b>wydzialenie planistyczne</b>	<a href="https://www.gov.pl/zagospodarowanieprzestrzenne/app/StrefaPlanistyczna/PL.ZIPPZP.11953/100406-POG/1POG-150SZ/20260303T092725">https://www.gov.pl/zagospodarowanieprzestrzenne/app/StrefaPlanistyczna/PL.ZIPPZP.11953/100406-POG/1POG-150SZ/20260303T092725</a>
<b>wydzialenie planistyczne</b>	<a href="https://www.gov.pl/zagospodarowanieprzestrzenne/app/StrefaPlanistyczna/PL.ZIPPZP.11953/100406-POG/1POG-12SJ/20260303T091722">https://www.gov.pl/zagospodarowanieprzestrzenne/app/StrefaPlanistyczna/PL.ZIPPZP.11953/100406-POG/1POG-12SJ/20260303T091722</a>
<b>wydzialenie planistyczne</b>	<a href="https://www.gov.pl/zagospodarowanieprzestrzenne/app/StrefaPlanistyczna/PL.ZIPPZP.11953/100406-POG/1POG-15SN/20260407T053127">https://www.gov.pl/zagospodarowanieprzestrzenne/app/StrefaPlanistyczna/PL.ZIPPZP.11953/100406-POG/1POG-15SN/20260407T053127</a>
<b>wydzialenie planistyczne</b>	<a href="https://www.gov.pl/zagospodarowanieprzestrzenne/app">https://www.gov.pl/zagospodarowanieprzestrzenne/app</a>

	<a href="https://www.gov.pl/zagospodarowanieprzestrzenne/app/StrefaPlanistyczna/PL.ZIPPZP.11953/100406-POG/1POG-26SU/20260304T063722">/StrefaPlanistyczna/PL.ZIPPZP.11953/100406-POG/1POG-26SU/20260304T063722</a>
<b>wydzialenie planistyczne</b>	<a href="https://www.gov.pl/zagospodarowanieprzestrzenne/app/StrefaPlanistyczna/PL.ZIPPZP.11953/100406-POG/1POG-12SN/20260407T051853">https://www.gov.pl/zagospodarowanieprzestrzenne/app/StrefaPlanistyczna/PL.ZIPPZP.11953/100406-POG/1POG-12SN/20260407T051853</a>
<b>wydzialenie planistyczne</b>	<a href="https://www.gov.pl/zagospodarowanieprzestrzenne/app/StrefaPlanistyczna/PL.ZIPPZP.11953/100406-POG/1POG-13SU/20260303T090440">https://www.gov.pl/zagospodarowanieprzestrzenne/app/StrefaPlanistyczna/PL.ZIPPZP.11953/100406-POG/1POG-13SU/20260303T090440</a>
<b>wydzialenie planistyczne</b>	<a href="https://www.gov.pl/zagospodarowanieprzestrzenne/app/StrefaPlanistyczna/PL.ZIPPZP.11953/100406-POG/1POG-9SJ/20260302T085137">https://www.gov.pl/zagospodarowanieprzestrzenne/app/StrefaPlanistyczna/PL.ZIPPZP.11953/100406-POG/1POG-9SJ/20260302T085137</a>
<b>wydzialenie planistyczne</b>	<a href="https://www.gov.pl/zagospodarowanieprzestrzenne/app/StrefaPlanistyczna/PL.ZIPPZP.11953/100406-POG/1POG-5SJ/20260302T084936">https://www.gov.pl/zagospodarowanieprzestrzenne/app/StrefaPlanistyczna/PL.ZIPPZP.11953/100406-POG/1POG-5SJ/20260302T084936</a>
<b>wydzialenie planistyczne</b>	<a href="https://www.gov.pl/zagospodarowanieprzestrzenne/app/StrefaPlanistyczna/PL.ZIPPZP.11953/100406-POG/1POG-109SZ/20260302T085747">https://www.gov.pl/zagospodarowanieprzestrzenne/app/StrefaPlanistyczna/PL.ZIPPZP.11953/100406-POG/1POG-109SZ/20260302T085747</a>
<b>wydzialenie planistyczne</b>	<a href="https://www.gov.pl/zagospodarowanieprzestrzenne/app/StrefaPlanistyczna/PL.ZIPPZP.11953/100406-POG/1POG-124SZ/20260302T090620">https://www.gov.pl/zagospodarowanieprzestrzenne/app/StrefaPlanistyczna/PL.ZIPPZP.11953/100406-POG/1POG-124SZ/20260302T090620</a>
<b>wydzialenie planistyczne</b>	<a href="https://www.gov.pl/zagospodarowanieprzestrzenne/app/StrefaPlanistyczna/PL.ZIPPZP.11953/100406-POG/1POG-145SZ/20260303T092024">https://www.gov.pl/zagospodarowanieprzestrzenne/app/StrefaPlanistyczna/PL.ZIPPZP.11953/100406-POG/1POG-145SZ/20260303T092024</a>
<b>wydzialenie planistyczne</b>	<a href="https://www.gov.pl/zagospodarowanieprzestrzenne/app/StrefaPlanistyczna/PL.ZIPPZP.11953/100406-POG/1POG-70SZ/20260302T082359">https://www.gov.pl/zagospodarowanieprzestrzenne/app/StrefaPlanistyczna/PL.ZIPPZP.11953/100406-POG/1POG-70SZ/20260302T082359</a>
<b>wydzialenie planistyczne</b>	<a href="https://www.gov.pl/zagospodarowanieprzestrzenne/app/StrefaPlanistyczna/PL.ZIPPZP.11953/100406-POG/1POG-119SZ/20260302T090043">https://www.gov.pl/zagospodarowanieprzestrzenne/app/StrefaPlanistyczna/PL.ZIPPZP.11953/100406-POG/1POG-119SZ/20260302T090043</a>
<b>wydzialenie planistyczne</b>	<a href="https://www.gov.pl/zagospodarowanieprzestrzenne/app/StrefaPlanistyczna/PL.ZIPPZP.11953/100406-POG/1POG-35SZ/20260302T080908">https://www.gov.pl/zagospodarowanieprzestrzenne/app/StrefaPlanistyczna/PL.ZIPPZP.11953/100406-POG/1POG-35SZ/20260302T080908</a>
<b>wydzialenie planistyczne</b>	<a href="https://www.gov.pl/zagospodarowanieprzestrzenne/app/StrefaPlanistyczna/PL.ZIPPZP.11953/100406-POG/1POG-142SZ/20260303T091919">https://www.gov.pl/zagospodarowanieprzestrzenne/app/StrefaPlanistyczna/PL.ZIPPZP.11953/100406-POG/1POG-142SZ/20260303T091919</a>
<b>wydzialenie planistyczne</b>	<a href="https://www.gov.pl/zagospodarowanieprzestrzenne/app/StrefaPlanistyczna/PL.ZIPPZP.11953/100406-POG/1POG-2SC/20260226T072528">https://www.gov.pl/zagospodarowanieprzestrzenne/app/StrefaPlanistyczna/PL.ZIPPZP.11953/100406-POG/1POG-2SC/20260226T072528</a>
<b>wydzialenie planistyczne</b>	<a href="https://www.gov.pl/zagospodarowanieprzestrzenne/app/StrefaPlanistyczna/PL.ZIPPZP.11953/100406-POG/1POG-129SZ/20260302T090736">https://www.gov.pl/zagospodarowanieprzestrzenne/app/StrefaPlanistyczna/PL.ZIPPZP.11953/100406-POG/1POG-129SZ/20260302T090736</a>
<b>wydzialenie planistyczne</b>	<a href="https://www.gov.pl/zagospodarowanieprzestrzenne/app/StrefaPlanistyczna/PL.ZIPPZP.11953/100406-POG/1POG-36SZ/20260302T080852">https://www.gov.pl/zagospodarowanieprzestrzenne/app/StrefaPlanistyczna/PL.ZIPPZP.11953/100406-POG/1POG-36SZ/20260302T080852</a>
<b>wydzialenie planistyczne</b>	<a href="https://www.gov.pl/zagospodarowanieprzestrzenne/app/StrefaPlanistyczna/PL.ZIPPZP.11953/100406-POG/1POG-12SR/20260303T090050">https://www.gov.pl/zagospodarowanieprzestrzenne/app/StrefaPlanistyczna/PL.ZIPPZP.11953/100406-POG/1POG-12SR/20260303T090050</a>
<b>wydzialenie planistyczne</b>	<a href="https://www.gov.pl/zagospodarowanieprzestrzenne/app/StrefaPlanistyczna/PL.ZIPPZP.11953/100406-POG/1POG-67SZ/20260302T082312">https://www.gov.pl/zagospodarowanieprzestrzenne/app/StrefaPlanistyczna/PL.ZIPPZP.11953/100406-POG/1POG-67SZ/20260302T082312</a>
<b>wydzialenie planistyczne</b>	<a href="https://www.gov.pl/zagospodarowanieprzestrzenne/app">https://www.gov.pl/zagospodarowanieprzestrzenne/app</a>

	<a href="https://www.gov.pl/zagospodarowanieprzestrzenne/app/StrefaPlanistyczna/PL.ZIPPZP.11953/100406-POG/1POG-9SI/20260407T053228">/StrefaPlanistyczna/PL.ZIPPZP.11953/100406-POG/1POG-9SI/20260407T053228</a>
<b>wydzialenie planistyczne</b>	<a href="https://www.gov.pl/zagospodarowanieprzestrzenne/app/StrefaPlanistyczna/PL.ZIPPZP.11953/100406-POG/1POG-8SI/20260226T074349">https://www.gov.pl/zagospodarowanieprzestrzenne/app/StrefaPlanistyczna/PL.ZIPPZP.11953/100406-POG/1POG-8SI/20260226T074349</a>
<b>wydzialenie planistyczne</b>	<a href="https://www.gov.pl/zagospodarowanieprzestrzenne/app/StrefaPlanistyczna/PL.ZIPPZP.11953/100406-POG/1POG-11SU/20260303T090327">https://www.gov.pl/zagospodarowanieprzestrzenne/app/StrefaPlanistyczna/PL.ZIPPZP.11953/100406-POG/1POG-11SU/20260303T090327</a>
<b>wydzialenie planistyczne</b>	<a href="https://www.gov.pl/zagospodarowanieprzestrzenne/app/StrefaPlanistyczna/PL.ZIPPZP.11953/100406-POG/1POG-6SU/20260309T153353">https://www.gov.pl/zagospodarowanieprzestrzenne/app/StrefaPlanistyczna/PL.ZIPPZP.11953/100406-POG/1POG-6SU/20260309T153353</a>
<b>wydzialenie planistyczne</b>	<a href="https://www.gov.pl/zagospodarowanieprzestrzenne/app/StrefaPlanistyczna/PL.ZIPPZP.11953/100406-POG/1POG-10SN/20260407T060241">https://www.gov.pl/zagospodarowanieprzestrzenne/app/StrefaPlanistyczna/PL.ZIPPZP.11953/100406-POG/1POG-10SN/20260407T060241</a>
<b>wydzialenie planistyczne</b>	<a href="https://www.gov.pl/zagospodarowanieprzestrzenne/app/StrefaPlanistyczna/PL.ZIPPZP.11953/100406-POG/1POG-22SU/20260303T103659">https://www.gov.pl/zagospodarowanieprzestrzenne/app/StrefaPlanistyczna/PL.ZIPPZP.11953/100406-POG/1POG-22SU/20260303T103659</a>
<b>wydzialenie planistyczne</b>	<a href="https://www.gov.pl/zagospodarowanieprzestrzenne/app/StrefaPlanistyczna/PL.ZIPPZP.11953/100406-POG/1POG-2SK/20260407T051738">https://www.gov.pl/zagospodarowanieprzestrzenne/app/StrefaPlanistyczna/PL.ZIPPZP.11953/100406-POG/1POG-2SK/20260407T051738</a>
<b>wydzialenie planistyczne</b>	<a href="https://www.gov.pl/zagospodarowanieprzestrzenne/app/StrefaPlanistyczna/PL.ZIPPZP.11953/100406-POG/1POG-3SK/20260407T051748">https://www.gov.pl/zagospodarowanieprzestrzenne/app/StrefaPlanistyczna/PL.ZIPPZP.11953/100406-POG/1POG-3SK/20260407T051748</a>
<b>wydzialenie planistyczne</b>	<a href="https://www.gov.pl/zagospodarowanieprzestrzenne/app/StrefaPlanistyczna/PL.ZIPPZP.11953/100406-POG/1POG-10SP/20260226T075001">https://www.gov.pl/zagospodarowanieprzestrzenne/app/StrefaPlanistyczna/PL.ZIPPZP.11953/100406-POG/1POG-10SP/20260226T075001</a>
<b>wydzialenie planistyczne</b>	<a href="https://www.gov.pl/zagospodarowanieprzestrzenne/app/StrefaPlanistyczna/PL.ZIPPZP.11953/100406-POG/1POG-10SI/20260304T114506">https://www.gov.pl/zagospodarowanieprzestrzenne/app/StrefaPlanistyczna/PL.ZIPPZP.11953/100406-POG/1POG-10SI/20260304T114506</a>
<b>wydzialenie planistyczne</b>	<a href="https://www.gov.pl/zagospodarowanieprzestrzenne/app/StrefaPlanistyczna/PL.ZIPPZP.11953/100406-POG/1POG-3SJ/20260302T084906">https://www.gov.pl/zagospodarowanieprzestrzenne/app/StrefaPlanistyczna/PL.ZIPPZP.11953/100406-POG/1POG-3SJ/20260302T084906</a>
<b>wydzialenie planistyczne</b>	<a href="https://www.gov.pl/zagospodarowanieprzestrzenne/app/StrefaPlanistyczna/PL.ZIPPZP.11953/100406-POG/1POG-25SZ/20260302T073906">https://www.gov.pl/zagospodarowanieprzestrzenne/app/StrefaPlanistyczna/PL.ZIPPZP.11953/100406-POG/1POG-25SZ/20260302T073906</a>
<b>wydzialenie planistyczne</b>	<a href="https://www.gov.pl/zagospodarowanieprzestrzenne/app/StrefaPlanistyczna/PL.ZIPPZP.11953/100406-POG/1POG-21SZ/20260302T073708">https://www.gov.pl/zagospodarowanieprzestrzenne/app/StrefaPlanistyczna/PL.ZIPPZP.11953/100406-POG/1POG-21SZ/20260302T073708</a>
<b>wydzialenie planistyczne</b>	<a href="https://www.gov.pl/zagospodarowanieprzestrzenne/app/StrefaPlanistyczna/PL.ZIPPZP.11953/100406-POG/1POG-3SI/20260303T090449">https://www.gov.pl/zagospodarowanieprzestrzenne/app/StrefaPlanistyczna/PL.ZIPPZP.11953/100406-POG/1POG-3SI/20260303T090449</a>
<b>wydzialenie planistyczne</b>	<a href="https://www.gov.pl/zagospodarowanieprzestrzenne/app/StrefaPlanistyczna/PL.ZIPPZP.11953/100406-POG/1POG-13SI/20260226T085729">https://www.gov.pl/zagospodarowanieprzestrzenne/app/StrefaPlanistyczna/PL.ZIPPZP.11953/100406-POG/1POG-13SI/20260226T085729</a>
<b>wydzialenie planistyczne</b>	<a href="https://www.gov.pl/zagospodarowanieprzestrzenne/app/StrefaPlanistyczna/PL.ZIPPZP.11953/100406-POG/1POG-1SI/20260226T072756">https://www.gov.pl/zagospodarowanieprzestrzenne/app/StrefaPlanistyczna/PL.ZIPPZP.11953/100406-POG/1POG-1SI/20260226T072756</a>
<b>wydzialenie planistyczne</b>	<a href="https://www.gov.pl/zagospodarowanieprzestrzenne/app/StrefaPlanistyczna/PL.ZIPPZP.11953/100406-POG/1POG-4SI/20260226T073001">https://www.gov.pl/zagospodarowanieprzestrzenne/app/StrefaPlanistyczna/PL.ZIPPZP.11953/100406-POG/1POG-4SI/20260226T073001</a>
<b>wydzialenie planistyczne</b>	<a href="https://www.gov.pl/zagospodarowanieprzestrzenne/app">https://www.gov.pl/zagospodarowanieprzestrzenne/app</a>

	<a href="https://www.gov.pl/zagospodarowanieprzestrzenne/app/StrefaPlanistyczna/PL.ZIPPZP.11953/100406-POG/1POG-5SI/20260226T073018">/StrefaPlanistyczna/PL.ZIPPZP.11953/100406-POG/1POG-5SI/20260226T073018</a>
<b>wydzialenie planistyczne</b>	<a href="https://www.gov.pl/zagospodarowanieprzestrzenne/app/StrefaPlanistyczna/PL.ZIPPZP.11953/100406-POG/1POG-3SG/20260225T143250">https://www.gov.pl/zagospodarowanieprzestrzenne/app/StrefaPlanistyczna/PL.ZIPPZP.11953/100406-POG/1POG-3SG/20260225T143250</a>
<b>wydzialenie planistyczne</b>	<a href="https://www.gov.pl/zagospodarowanieprzestrzenne/app/StrefaPlanistyczna/PL.ZIPPZP.11953/100406-POG/1POG-1SG/20260225T143229">https://www.gov.pl/zagospodarowanieprzestrzenne/app/StrefaPlanistyczna/PL.ZIPPZP.11953/100406-POG/1POG-1SG/20260225T143229</a>
<b>wydzialenie planistyczne</b>	<a href="https://www.gov.pl/zagospodarowanieprzestrzenne/app/StrefaPlanistyczna/PL.ZIPPZP.11953/100406-POG/1POG-8SZ/20260302T073013">https://www.gov.pl/zagospodarowanieprzestrzenne/app/StrefaPlanistyczna/PL.ZIPPZP.11953/100406-POG/1POG-8SZ/20260302T073013</a>
<b>wydzialenie planistyczne</b>	<a href="https://www.gov.pl/zagospodarowanieprzestrzenne/app/StrefaPlanistyczna/PL.ZIPPZP.11953/100406-POG/1POG-15SZ/20260302T073454">https://www.gov.pl/zagospodarowanieprzestrzenne/app/StrefaPlanistyczna/PL.ZIPPZP.11953/100406-POG/1POG-15SZ/20260302T073454</a>
<b>wydzialenie planistyczne</b>	<a href="https://www.gov.pl/zagospodarowanieprzestrzenne/app/StrefaPlanistyczna/PL.ZIPPZP.11953/100406-POG/1POG-7SJ/20260302T084952">https://www.gov.pl/zagospodarowanieprzestrzenne/app/StrefaPlanistyczna/PL.ZIPPZP.11953/100406-POG/1POG-7SJ/20260302T084952</a>
<b>wydzialenie planistyczne</b>	<a href="https://www.gov.pl/zagospodarowanieprzestrzenne/app/StrefaPlanistyczna/PL.ZIPPZP.11953/100406-POG/1POG-1SK/20260407T051719">https://www.gov.pl/zagospodarowanieprzestrzenne/app/StrefaPlanistyczna/PL.ZIPPZP.11953/100406-POG/1POG-1SK/20260407T051719</a>
<b>wydzialenie planistyczne</b>	<a href="https://www.gov.pl/zagospodarowanieprzestrzenne/app/StrefaPlanistyczna/PL.ZIPPZP.11953/100406-POG/1POG-20SU/20260303T101602">https://www.gov.pl/zagospodarowanieprzestrzenne/app/StrefaPlanistyczna/PL.ZIPPZP.11953/100406-POG/1POG-20SU/20260303T101602</a>
<b>wydzialenie planistyczne</b>	<a href="https://www.gov.pl/zagospodarowanieprzestrzenne/app/StrefaPlanistyczna/PL.ZIPPZP.11953/100406-POG/1POG-4SO/20260226T132348">https://www.gov.pl/zagospodarowanieprzestrzenne/app/StrefaPlanistyczna/PL.ZIPPZP.11953/100406-POG/1POG-4SO/20260226T132348</a>
<b>wydzialenie planistyczne</b>	<a href="https://www.gov.pl/zagospodarowanieprzestrzenne/app/StrefaPlanistyczna/PL.ZIPPZP.11953/100406-POG/1POG-1SN/20260407T052639">https://www.gov.pl/zagospodarowanieprzestrzenne/app/StrefaPlanistyczna/PL.ZIPPZP.11953/100406-POG/1POG-1SN/20260407T052639</a>
<b>wydzialenie planistyczne</b>	<a href="https://www.gov.pl/zagospodarowanieprzestrzenne/app/StrefaPlanistyczna/PL.ZIPPZP.11953/100406-POG/1POG-10SZ/20260302T073103">https://www.gov.pl/zagospodarowanieprzestrzenne/app/StrefaPlanistyczna/PL.ZIPPZP.11953/100406-POG/1POG-10SZ/20260302T073103</a>
<b>wydzialenie planistyczne</b>	<a href="https://www.gov.pl/zagospodarowanieprzestrzenne/app/StrefaPlanistyczna/PL.ZIPPZP.11953/100406-POG/1POG-24SZ/20260302T073847">https://www.gov.pl/zagospodarowanieprzestrzenne/app/StrefaPlanistyczna/PL.ZIPPZP.11953/100406-POG/1POG-24SZ/20260302T073847</a>
<b>wydzialenie planistyczne</b>	<a href="https://www.gov.pl/zagospodarowanieprzestrzenne/app/StrefaPlanistyczna/PL.ZIPPZP.11953/100406-POG/1POG-16SZ/20260302T073534">https://www.gov.pl/zagospodarowanieprzestrzenne/app/StrefaPlanistyczna/PL.ZIPPZP.11953/100406-POG/1POG-16SZ/20260302T073534</a>
<b>wydzialenie planistyczne</b>	<a href="https://www.gov.pl/zagospodarowanieprzestrzenne/app/StrefaPlanistyczna/PL.ZIPPZP.11953/100406-POG/1POG-27SZ/20260302T074150">https://www.gov.pl/zagospodarowanieprzestrzenne/app/StrefaPlanistyczna/PL.ZIPPZP.11953/100406-POG/1POG-27SZ/20260302T074150</a>
<b>wydzialenie planistyczne</b>	<a href="https://www.gov.pl/zagospodarowanieprzestrzenne/app/StrefaPlanistyczna/PL.ZIPPZP.11953/100406-POG/1POG-28SZ/20260302T074205">https://www.gov.pl/zagospodarowanieprzestrzenne/app/StrefaPlanistyczna/PL.ZIPPZP.11953/100406-POG/1POG-28SZ/20260302T074205</a>
<b>wydzialenie planistyczne</b>	<a href="https://www.gov.pl/zagospodarowanieprzestrzenne/app/StrefaPlanistyczna/PL.ZIPPZP.11953/100406-POG/1POG-2SW/20260302T085316">https://www.gov.pl/zagospodarowanieprzestrzenne/app/StrefaPlanistyczna/PL.ZIPPZP.11953/100406-POG/1POG-2SW/20260302T085316</a>
<b>wydzialenie planistyczne</b>	<a href="https://www.gov.pl/zagospodarowanieprzestrzenne/app/StrefaPlanistyczna/PL.ZIPPZP.11953/100406-POG/1POG-102SZ/20260302T085438">https://www.gov.pl/zagospodarowanieprzestrzenne/app/StrefaPlanistyczna/PL.ZIPPZP.11953/100406-POG/1POG-102SZ/20260302T085438</a>
<b>wydzialenie planistyczne</b>	<a href="https://www.gov.pl/zagospodarowanieprzestrzenne/app">https://www.gov.pl/zagospodarowanieprzestrzenne/app</a>

	<a href="https://www.gov.pl/zagospodarowanieprzestrzenne/app/StrefaPlanistyczna/PL.ZIPPZP.11953/100406-POG/1POG-63SZ/20260302T082208">/StrefaPlanistyczna/PL.ZIPPZP.11953/100406-POG/1POG-63SZ/20260302T082208</a>
<b>wydzialenie planistyczne</b>	<a href="https://www.gov.pl/zagospodarowanieprzestrzenne/app/StrefaPlanistyczna/PL.ZIPPZP.11953/100406-POG/1POG-11SJ/20260302T132157">https://www.gov.pl/zagospodarowanieprzestrzenne/app/StrefaPlanistyczna/PL.ZIPPZP.11953/100406-POG/1POG-11SJ/20260302T132157</a>
<b>wydzialenie planistyczne</b>	<a href="https://www.gov.pl/zagospodarowanieprzestrzenne/app/StrefaPlanistyczna/PL.ZIPPZP.11953/100406-POG/1POG-41SZ/20260302T081036">https://www.gov.pl/zagospodarowanieprzestrzenne/app/StrefaPlanistyczna/PL.ZIPPZP.11953/100406-POG/1POG-41SZ/20260302T081036</a>
<b>wydzialenie planistyczne</b>	<a href="https://www.gov.pl/zagospodarowanieprzestrzenne/app/StrefaPlanistyczna/PL.ZIPPZP.11953/100406-POG/1POG-38SZ/20260302T080843">https://www.gov.pl/zagospodarowanieprzestrzenne/app/StrefaPlanistyczna/PL.ZIPPZP.11953/100406-POG/1POG-38SZ/20260302T080843</a>
<b>wydzialenie planistyczne</b>	<a href="https://www.gov.pl/zagospodarowanieprzestrzenne/app/StrefaPlanistyczna/PL.ZIPPZP.11953/100406-POG/1POG-40SZ/20260302T081018">https://www.gov.pl/zagospodarowanieprzestrzenne/app/StrefaPlanistyczna/PL.ZIPPZP.11953/100406-POG/1POG-40SZ/20260302T081018</a>
<b>wydzialenie planistyczne</b>	<a href="https://www.gov.pl/zagospodarowanieprzestrzenne/app/StrefaPlanistyczna/PL.ZIPPZP.11953/100406-POG/1POG-39SZ/20260302T081003">https://www.gov.pl/zagospodarowanieprzestrzenne/app/StrefaPlanistyczna/PL.ZIPPZP.11953/100406-POG/1POG-39SZ/20260302T081003</a>
<b>wydzialenie planistyczne</b>	<a href="https://www.gov.pl/zagospodarowanieprzestrzenne/app/StrefaPlanistyczna/PL.ZIPPZP.11953/100406-POG/1POG-14SO/20260226T125424">https://www.gov.pl/zagospodarowanieprzestrzenne/app/StrefaPlanistyczna/PL.ZIPPZP.11953/100406-POG/1POG-14SO/20260226T125424</a>
<b>wydzialenie planistyczne</b>	<a href="https://www.gov.pl/zagospodarowanieprzestrzenne/app/StrefaPlanistyczna/PL.ZIPPZP.11953/100406-POG/1POG-15SO/20260226T125432">https://www.gov.pl/zagospodarowanieprzestrzenne/app/StrefaPlanistyczna/PL.ZIPPZP.11953/100406-POG/1POG-15SO/20260226T125432</a>
<b>wydzialenie planistyczne</b>	<a href="https://www.gov.pl/zagospodarowanieprzestrzenne/app/StrefaPlanistyczna/PL.ZIPPZP.11953/100406-POG/1POG-9SW/20260407T055224">https://www.gov.pl/zagospodarowanieprzestrzenne/app/StrefaPlanistyczna/PL.ZIPPZP.11953/100406-POG/1POG-9SW/20260407T055224</a>
<b>wydzialenie planistyczne</b>	<a href="https://www.gov.pl/zagospodarowanieprzestrzenne/app/StrefaPlanistyczna/PL.ZIPPZP.11953/100406-POG/1POG-8SW/20260407T055202">https://www.gov.pl/zagospodarowanieprzestrzenne/app/StrefaPlanistyczna/PL.ZIPPZP.11953/100406-POG/1POG-8SW/20260407T055202</a>
<b>wydzialenie planistyczne</b>	<a href="https://www.gov.pl/zagospodarowanieprzestrzenne/app/StrefaPlanistyczna/PL.ZIPPZP.11953/100406-POG/1POG-7SW/20260407T055217">https://www.gov.pl/zagospodarowanieprzestrzenne/app/StrefaPlanistyczna/PL.ZIPPZP.11953/100406-POG/1POG-7SW/20260407T055217</a>
<b>wydzialenie planistyczne</b>	<a href="https://www.gov.pl/zagospodarowanieprzestrzenne/app/StrefaPlanistyczna/PL.ZIPPZP.11953/100406-POG/1POG-6SW/20260407T055154">https://www.gov.pl/zagospodarowanieprzestrzenne/app/StrefaPlanistyczna/PL.ZIPPZP.11953/100406-POG/1POG-6SW/20260407T055154</a>
<b>wydzialenie planistyczne</b>	<a href="https://www.gov.pl/zagospodarowanieprzestrzenne/app/StrefaPlanistyczna/PL.ZIPPZP.11953/100406-POG/1POG-1SP/20260403T121954">https://www.gov.pl/zagospodarowanieprzestrzenne/app/StrefaPlanistyczna/PL.ZIPPZP.11953/100406-POG/1POG-1SP/20260403T121954</a>
<b>wydzialenie planistyczne</b>	<a href="https://www.gov.pl/zagospodarowanieprzestrzenne/app/StrefaPlanistyczna/PL.ZIPPZP.11953/100406-POG/1POG-10SU/20260324T102641">https://www.gov.pl/zagospodarowanieprzestrzenne/app/StrefaPlanistyczna/PL.ZIPPZP.11953/100406-POG/1POG-10SU/20260324T102641</a>
<b>wydzialenie planistyczne</b>	<a href="https://www.gov.pl/zagospodarowanieprzestrzenne/app/StrefaPlanistyczna/PL.ZIPPZP.11953/100406-POG/1POG-7SI/20260226T074334">https://www.gov.pl/zagospodarowanieprzestrzenne/app/StrefaPlanistyczna/PL.ZIPPZP.11953/100406-POG/1POG-7SI/20260226T074334</a>
<b>wydzialenie planistyczne</b>	<a href="https://www.gov.pl/zagospodarowanieprzestrzenne/app/StrefaPlanistyczna/PL.ZIPPZP.11953/100406-POG/1POG-7SU/20260407T065034">https://www.gov.pl/zagospodarowanieprzestrzenne/app/StrefaPlanistyczna/PL.ZIPPZP.11953/100406-POG/1POG-7SU/20260407T065034</a>
<b>wydzialenie planistyczne</b>	<a href="https://www.gov.pl/zagospodarowanieprzestrzenne/app/StrefaPlanistyczna/PL.ZIPPZP.11953/100406-POG/1POG-35SU/20260403T090528">https://www.gov.pl/zagospodarowanieprzestrzenne/app/StrefaPlanistyczna/PL.ZIPPZP.11953/100406-POG/1POG-35SU/20260403T090528</a>
<b>wydzialenie planistyczne</b>	<a href="https://www.gov.pl/zagospodarowanieprzestrzenne/app">https://www.gov.pl/zagospodarowanieprzestrzenne/app</a>

	<a href="https://www.gov.pl/zagospodarowanieprzestrzenne/app/StrefaPlanistyczna/PL.ZIPPZP.11953/100406-POG/1POG-9SN/20260407T052534">/StrefaPlanistyczna/PL.ZIPPZP.11953/100406-POG/1POG-9SN/20260407T052534</a>
<b>wydzialenie planistyczne</b>	<a href="https://www.gov.pl/zagospodarowanieprzestrzenne/app/StrefaPlanistyczna/PL.ZIPPZP.11953/100406-POG/1POG-58SZ/20260302T081900">https://www.gov.pl/zagospodarowanieprzestrzenne/app/StrefaPlanistyczna/PL.ZIPPZP.11953/100406-POG/1POG-58SZ/20260302T081900</a>
<b>wydzialenie planistyczne</b>	<a href="https://www.gov.pl/zagospodarowanieprzestrzenne/app/StrefaPlanistyczna/PL.ZIPPZP.11953/100406-POG/1POG-4SZ/20260302T072909">https://www.gov.pl/zagospodarowanieprzestrzenne/app/StrefaPlanistyczna/PL.ZIPPZP.11953/100406-POG/1POG-4SZ/20260302T072909</a>
<b>wydzialenie planistyczne</b>	<a href="https://www.gov.pl/zagospodarowanieprzestrzenne/app/StrefaPlanistyczna/PL.ZIPPZP.11953/100406-POG/1POG-13SP/20260226T075325">https://www.gov.pl/zagospodarowanieprzestrzenne/app/StrefaPlanistyczna/PL.ZIPPZP.11953/100406-POG/1POG-13SP/20260226T075325</a>
<b>wydzialenie planistyczne</b>	<a href="https://www.gov.pl/zagospodarowanieprzestrzenne/app/StrefaPlanistyczna/PL.ZIPPZP.11953/100406-POG/1POG-32SZ/20260302T080728">https://www.gov.pl/zagospodarowanieprzestrzenne/app/StrefaPlanistyczna/PL.ZIPPZP.11953/100406-POG/1POG-32SZ/20260302T080728</a>
<b>wydzialenie planistyczne</b>	<a href="https://www.gov.pl/zagospodarowanieprzestrzenne/app/StrefaPlanistyczna/PL.ZIPPZP.11953/100406-POG/1POG-33SZ/20260302T080941">https://www.gov.pl/zagospodarowanieprzestrzenne/app/StrefaPlanistyczna/PL.ZIPPZP.11953/100406-POG/1POG-33SZ/20260302T080941</a>
<b>wydzialenie planistyczne</b>	<a href="https://www.gov.pl/zagospodarowanieprzestrzenne/app/StrefaPlanistyczna/PL.ZIPPZP.11953/100406-POG/1POG-31SZ/20260302T085006">https://www.gov.pl/zagospodarowanieprzestrzenne/app/StrefaPlanistyczna/PL.ZIPPZP.11953/100406-POG/1POG-31SZ/20260302T085006</a>
<b>wydzialenie planistyczne</b>	<a href="https://www.gov.pl/zagospodarowanieprzestrzenne/app/StrefaPlanistyczna/PL.ZIPPZP.11953/100406-POG/1POG-34SZ/20260302T080924">https://www.gov.pl/zagospodarowanieprzestrzenne/app/StrefaPlanistyczna/PL.ZIPPZP.11953/100406-POG/1POG-34SZ/20260302T080924</a>
<b>wydzialenie planistyczne</b>	<a href="https://www.gov.pl/zagospodarowanieprzestrzenne/app/StrefaPlanistyczna/PL.ZIPPZP.11953/100406-POG/1POG-46SZ/20260302T081236">https://www.gov.pl/zagospodarowanieprzestrzenne/app/StrefaPlanistyczna/PL.ZIPPZP.11953/100406-POG/1POG-46SZ/20260302T081236</a>
<b>wydzialenie planistyczne</b>	<a href="https://www.gov.pl/zagospodarowanieprzestrzenne/app/StrefaPlanistyczna/PL.ZIPPZP.11953/100406-POG/1POG-43SZ/20260302T081108">https://www.gov.pl/zagospodarowanieprzestrzenne/app/StrefaPlanistyczna/PL.ZIPPZP.11953/100406-POG/1POG-43SZ/20260302T081108</a>
<b>wydzialenie planistyczne</b>	<a href="https://www.gov.pl/zagospodarowanieprzestrzenne/app/StrefaPlanistyczna/PL.ZIPPZP.11953/100406-POG/1POG-3SN/20260407T052620">https://www.gov.pl/zagospodarowanieprzestrzenne/app/StrefaPlanistyczna/PL.ZIPPZP.11953/100406-POG/1POG-3SN/20260407T052620</a>
<b>wydzialenie planistyczne</b>	<a href="https://www.gov.pl/zagospodarowanieprzestrzenne/app/StrefaPlanistyczna/PL.ZIPPZP.11953/100406-POG/1POG-108SZ/20260302T085733">https://www.gov.pl/zagospodarowanieprzestrzenne/app/StrefaPlanistyczna/PL.ZIPPZP.11953/100406-POG/1POG-108SZ/20260302T085733</a>
<b>wydzialenie planistyczne</b>	<a href="https://www.gov.pl/zagospodarowanieprzestrzenne/app/StrefaPlanistyczna/PL.ZIPPZP.11953/100406-POG/1POG-112SZ/20260302T085902">https://www.gov.pl/zagospodarowanieprzestrzenne/app/StrefaPlanistyczna/PL.ZIPPZP.11953/100406-POG/1POG-112SZ/20260302T085902</a>
<b>wydzialenie planistyczne</b>	<a href="https://www.gov.pl/zagospodarowanieprzestrzenne/app/StrefaPlanistyczna/PL.ZIPPZP.11953/100406-POG/1POG-81SZ/20260302T083451">https://www.gov.pl/zagospodarowanieprzestrzenne/app/StrefaPlanistyczna/PL.ZIPPZP.11953/100406-POG/1POG-81SZ/20260302T083451</a>
<b>wydzialenie planistyczne</b>	<a href="https://www.gov.pl/zagospodarowanieprzestrzenne/app/StrefaPlanistyczna/PL.ZIPPZP.11953/100406-POG/1POG-10SJ/20260302T085223">https://www.gov.pl/zagospodarowanieprzestrzenne/app/StrefaPlanistyczna/PL.ZIPPZP.11953/100406-POG/1POG-10SJ/20260302T085223</a>
<b>wydzialenie planistyczne</b>	<a href="https://www.gov.pl/zagospodarowanieprzestrzenne/app/StrefaPlanistyczna/PL.ZIPPZP.11953/100406-POG/1POG-3SW/20260407T055046">https://www.gov.pl/zagospodarowanieprzestrzenne/app/StrefaPlanistyczna/PL.ZIPPZP.11953/100406-POG/1POG-3SW/20260407T055046</a>
<b>wydzialenie planistyczne</b>	<a href="https://www.gov.pl/zagospodarowanieprzestrzenne/app/StrefaPlanistyczna/PL.ZIPPZP.11953/100406-POG/1POG-84SZ/20260302T083556">https://www.gov.pl/zagospodarowanieprzestrzenne/app/StrefaPlanistyczna/PL.ZIPPZP.11953/100406-POG/1POG-84SZ/20260302T083556</a>
<b>wydzialenie planistyczne</b>	<a href="https://www.gov.pl/zagospodarowanieprzestrzenne/app">https://www.gov.pl/zagospodarowanieprzestrzenne/app</a>

	<a href="https://www.gov.pl/zagospodarowanieprzestrzenne/app/StrefaPlanistyczna/PL.ZIPPZP.11953/100406-POG/1POG-2SP/20260226T074643">/StrefaPlanistyczna/PL.ZIPPZP.11953/100406-POG/1POG-2SP/20260226T074643</a>
<b>wydzialenie planistyczne</b>	<a href="https://www.gov.pl/zagospodarowanieprzestrzenne/app/StrefaPlanistyczna/PL.ZIPPZP.11953/100406-POG/1POG-11SZ/20260403T120143">https://www.gov.pl/zagospodarowanieprzestrzenne/app/StrefaPlanistyczna/PL.ZIPPZP.11953/100406-POG/1POG-11SZ/20260403T120143</a>
<b>wydzialenie planistyczne</b>	<a href="https://www.gov.pl/zagospodarowanieprzestrzenne/app/StrefaPlanistyczna/PL.ZIPPZP.11953/100406-POG/1POG-82SJ/20260304T071152">https://www.gov.pl/zagospodarowanieprzestrzenne/app/StrefaPlanistyczna/PL.ZIPPZP.11953/100406-POG/1POG-82SJ/20260304T071152</a>
<b>wydzialenie planistyczne</b>	<a href="https://www.gov.pl/zagospodarowanieprzestrzenne/app/StrefaPlanistyczna/PL.ZIPPZP.11953/100406-POG/1POG-22SO/20260407T064655">https://www.gov.pl/zagospodarowanieprzestrzenne/app/StrefaPlanistyczna/PL.ZIPPZP.11953/100406-POG/1POG-22SO/20260407T064655</a>
<b>wydzialenie planistyczne</b>	<a href="https://www.gov.pl/zagospodarowanieprzestrzenne/app/StrefaPlanistyczna/PL.ZIPPZP.11953/100406-POG/1POG-57SZ/20260302T081829">https://www.gov.pl/zagospodarowanieprzestrzenne/app/StrefaPlanistyczna/PL.ZIPPZP.11953/100406-POG/1POG-57SZ/20260302T081829</a>
<b>wydzialenie planistyczne</b>	<a href="https://www.gov.pl/zagospodarowanieprzestrzenne/app/StrefaPlanistyczna/PL.ZIPPZP.11953/100406-POG/1POG-55SZ/20260302T081512">https://www.gov.pl/zagospodarowanieprzestrzenne/app/StrefaPlanistyczna/PL.ZIPPZP.11953/100406-POG/1POG-55SZ/20260302T081512</a>
<b>wydzialenie planistyczne</b>	<a href="https://www.gov.pl/zagospodarowanieprzestrzenne/app/StrefaPlanistyczna/PL.ZIPPZP.11953/100406-POG/1POG-65SZ/20260302T082240">https://www.gov.pl/zagospodarowanieprzestrzenne/app/StrefaPlanistyczna/PL.ZIPPZP.11953/100406-POG/1POG-65SZ/20260302T082240</a>
<b>wydzialenie planistyczne</b>	<a href="https://www.gov.pl/zagospodarowanieprzestrzenne/app/StrefaPlanistyczna/PL.ZIPPZP.11953/100406-POG/1POG-54SZ/20260302T081458">https://www.gov.pl/zagospodarowanieprzestrzenne/app/StrefaPlanistyczna/PL.ZIPPZP.11953/100406-POG/1POG-54SZ/20260302T081458</a>
<b>wydzialenie planistyczne</b>	<a href="https://www.gov.pl/zagospodarowanieprzestrzenne/app/StrefaPlanistyczna/PL.ZIPPZP.11953/100406-POG/1POG-53SZ/20260302T081444">https://www.gov.pl/zagospodarowanieprzestrzenne/app/StrefaPlanistyczna/PL.ZIPPZP.11953/100406-POG/1POG-53SZ/20260302T081444</a>
<b>wydzialenie planistyczne</b>	<a href="https://www.gov.pl/zagospodarowanieprzestrzenne/app/StrefaPlanistyczna/PL.ZIPPZP.11953/100406-POG/1POG-61SZ/20260302T082134">https://www.gov.pl/zagospodarowanieprzestrzenne/app/StrefaPlanistyczna/PL.ZIPPZP.11953/100406-POG/1POG-61SZ/20260302T082134</a>
<b>wydzialenie planistyczne</b>	<a href="https://www.gov.pl/zagospodarowanieprzestrzenne/app/StrefaPlanistyczna/PL.ZIPPZP.11953/100406-POG/1POG-62SZ/20260302T082150">https://www.gov.pl/zagospodarowanieprzestrzenne/app/StrefaPlanistyczna/PL.ZIPPZP.11953/100406-POG/1POG-62SZ/20260302T082150</a>
<b>wydzialenie planistyczne</b>	<a href="https://www.gov.pl/zagospodarowanieprzestrzenne/app/StrefaPlanistyczna/PL.ZIPPZP.11953/100406-POG/1POG-78SZ/20260302T083359">https://www.gov.pl/zagospodarowanieprzestrzenne/app/StrefaPlanistyczna/PL.ZIPPZP.11953/100406-POG/1POG-78SZ/20260302T083359</a>
<b>wydzialenie planistyczne</b>	<a href="https://www.gov.pl/zagospodarowanieprzestrzenne/app/StrefaPlanistyczna/PL.ZIPPZP.11953/100406-POG/1POG-107SZ/20260302T085717">https://www.gov.pl/zagospodarowanieprzestrzenne/app/StrefaPlanistyczna/PL.ZIPPZP.11953/100406-POG/1POG-107SZ/20260302T085717</a>
<b>wydzialenie planistyczne</b>	<a href="https://www.gov.pl/zagospodarowanieprzestrzenne/app/StrefaPlanistyczna/PL.ZIPPZP.11953/100406-POG/1POG-103SZ/20260302T085611">https://www.gov.pl/zagospodarowanieprzestrzenne/app/StrefaPlanistyczna/PL.ZIPPZP.11953/100406-POG/1POG-103SZ/20260302T085611</a>
<b>wydzialenie planistyczne</b>	<a href="https://www.gov.pl/zagospodarowanieprzestrzenne/app/StrefaPlanistyczna/PL.ZIPPZP.11953/100406-POG/1POG-79SZ/20260302T083420">https://www.gov.pl/zagospodarowanieprzestrzenne/app/StrefaPlanistyczna/PL.ZIPPZP.11953/100406-POG/1POG-79SZ/20260302T083420</a>
<b>wydzialenie planistyczne</b>	<a href="https://www.gov.pl/zagospodarowanieprzestrzenne/app/StrefaPlanistyczna/PL.ZIPPZP.11953/100406-POG/1POG-106SZ/20260302T085701">https://www.gov.pl/zagospodarowanieprzestrzenne/app/StrefaPlanistyczna/PL.ZIPPZP.11953/100406-POG/1POG-106SZ/20260302T085701</a>
<b>wydzialenie planistyczne</b>	<a href="https://www.gov.pl/zagospodarowanieprzestrzenne/app/StrefaPlanistyczna/PL.ZIPPZP.11953/100406-POG/1POG-116SZ/20260302T090000">https://www.gov.pl/zagospodarowanieprzestrzenne/app/StrefaPlanistyczna/PL.ZIPPZP.11953/100406-POG/1POG-116SZ/20260302T090000</a>
<b>wydzialenie planistyczne</b>	<a href="https://www.gov.pl/zagospodarowanieprzestrzenne/app">https://www.gov.pl/zagospodarowanieprzestrzenne/app</a>

	<a href="https://www.gov.pl/zagospodarowanieprzestrzenne/app/StrefaPlanistyczna/PL.ZIPPZP.11953/100406-POG/1POG-118SZ/20260302T090030">/StrefaPlanistyczna/PL.ZIPPZP.11953/100406-POG/1POG-118SZ/20260302T090030</a>
<b>wydzialenie planistyczne</b>	<a href="https://www.gov.pl/zagospodarowanieprzestrzenne/app/StrefaPlanistyczna/PL.ZIPPZP.11953/100406-POG/1POG-115SZ/20260302T085947">https://www.gov.pl/zagospodarowanieprzestrzenne/app/StrefaPlanistyczna/PL.ZIPPZP.11953/100406-POG/1POG-115SZ/20260302T085947</a>
<b>wydzialenie planistyczne</b>	<a href="https://www.gov.pl/zagospodarowanieprzestrzenne/app/StrefaPlanistyczna/PL.ZIPPZP.11953/100406-POG/1POG-66SZ/20260302T082254">https://www.gov.pl/zagospodarowanieprzestrzenne/app/StrefaPlanistyczna/PL.ZIPPZP.11953/100406-POG/1POG-66SZ/20260302T082254</a>
<b>wydzialenie planistyczne</b>	<a href="https://www.gov.pl/zagospodarowanieprzestrzenne/app/StrefaPlanistyczna/PL.ZIPPZP.11953/100406-POG/1POG-75SZ/20260302T083317">https://www.gov.pl/zagospodarowanieprzestrzenne/app/StrefaPlanistyczna/PL.ZIPPZP.11953/100406-POG/1POG-75SZ/20260302T083317</a>
<b>wydzialenie planistyczne</b>	<a href="https://www.gov.pl/zagospodarowanieprzestrzenne/app/StrefaPlanistyczna/PL.ZIPPZP.11953/100406-POG/1POG-36SR/20260226T121103">https://www.gov.pl/zagospodarowanieprzestrzenne/app/StrefaPlanistyczna/PL.ZIPPZP.11953/100406-POG/1POG-36SR/20260226T121103</a>
<b>wydzialenie planistyczne</b>	<a href="https://www.gov.pl/zagospodarowanieprzestrzenne/app/StrefaPlanistyczna/PL.ZIPPZP.11953/100406-POG/1POG-20SO/20260226T125728">https://www.gov.pl/zagospodarowanieprzestrzenne/app/StrefaPlanistyczna/PL.ZIPPZP.11953/100406-POG/1POG-20SO/20260226T125728</a>
<b>wydzialenie planistyczne</b>	<a href="https://www.gov.pl/zagospodarowanieprzestrzenne/app/StrefaPlanistyczna/PL.ZIPPZP.11953/100406-POG/1POG-41SR/20260403T085419">https://www.gov.pl/zagospodarowanieprzestrzenne/app/StrefaPlanistyczna/PL.ZIPPZP.11953/100406-POG/1POG-41SR/20260403T085419</a>
<b>wydzialenie planistyczne</b>	<a href="https://www.gov.pl/zagospodarowanieprzestrzenne/app/StrefaPlanistyczna/PL.ZIPPZP.11953/100406-POG/1POG-12SU/20260303T090410">https://www.gov.pl/zagospodarowanieprzestrzenne/app/StrefaPlanistyczna/PL.ZIPPZP.11953/100406-POG/1POG-12SU/20260303T090410</a>
<b>wydzialenie planistyczne</b>	<a href="https://www.gov.pl/zagospodarowanieprzestrzenne/app/StrefaPlanistyczna/PL.ZIPPZP.11953/100406-POG/1POG-5SP/20260226T074734">https://www.gov.pl/zagospodarowanieprzestrzenne/app/StrefaPlanistyczna/PL.ZIPPZP.11953/100406-POG/1POG-5SP/20260226T074734</a>
<b>wydzialenie planistyczne</b>	<a href="https://www.gov.pl/zagospodarowanieprzestrzenne/app/StrefaPlanistyczna/PL.ZIPPZP.11953/100406-POG/1POG-14SU/20260303T090514">https://www.gov.pl/zagospodarowanieprzestrzenne/app/StrefaPlanistyczna/PL.ZIPPZP.11953/100406-POG/1POG-14SU/20260303T090514</a>
<b>wydzialenie planistyczne</b>	<a href="https://www.gov.pl/zagospodarowanieprzestrzenne/app/StrefaPlanistyczna/PL.ZIPPZP.11953/100406-POG/1POG-77SZ/20260302T083343">https://www.gov.pl/zagospodarowanieprzestrzenne/app/StrefaPlanistyczna/PL.ZIPPZP.11953/100406-POG/1POG-77SZ/20260302T083343</a>
<b>wydzialenie planistyczne</b>	<a href="https://www.gov.pl/zagospodarowanieprzestrzenne/app/StrefaPlanistyczna/PL.ZIPPZP.11953/100406-POG/1POG-76SZ/20260302T083331">https://www.gov.pl/zagospodarowanieprzestrzenne/app/StrefaPlanistyczna/PL.ZIPPZP.11953/100406-POG/1POG-76SZ/20260302T083331</a>
<b>wydzialenie planistyczne</b>	<a href="https://www.gov.pl/zagospodarowanieprzestrzenne/app/StrefaPlanistyczna/PL.ZIPPZP.11953/100406-POG/1POG-68SZ/20260302T082332">https://www.gov.pl/zagospodarowanieprzestrzenne/app/StrefaPlanistyczna/PL.ZIPPZP.11953/100406-POG/1POG-68SZ/20260302T082332</a>
<b>wydzialenie planistyczne</b>	<a href="https://www.gov.pl/zagospodarowanieprzestrzenne/app/StrefaPlanistyczna/PL.ZIPPZP.11953/100406-POG/1POG-7SN/20260407T052549">https://www.gov.pl/zagospodarowanieprzestrzenne/app/StrefaPlanistyczna/PL.ZIPPZP.11953/100406-POG/1POG-7SN/20260407T052549</a>
<b>wydzialenie planistyczne</b>	<a href="https://www.gov.pl/zagospodarowanieprzestrzenne/app/StrefaPlanistyczna/PL.ZIPPZP.11953/100406-POG/1POG-87SZ/20260302T083700">https://www.gov.pl/zagospodarowanieprzestrzenne/app/StrefaPlanistyczna/PL.ZIPPZP.11953/100406-POG/1POG-87SZ/20260302T083700</a>
<b>wydzialenie planistyczne</b>	<a href="https://www.gov.pl/zagospodarowanieprzestrzenne/app/StrefaPlanistyczna/PL.ZIPPZP.11953/100406-POG/1POG-94SZ/20260302T083928">https://www.gov.pl/zagospodarowanieprzestrzenne/app/StrefaPlanistyczna/PL.ZIPPZP.11953/100406-POG/1POG-94SZ/20260302T083928</a>
<b>wydzialenie planistyczne</b>	<a href="https://www.gov.pl/zagospodarowanieprzestrzenne/app/StrefaPlanistyczna/PL.ZIPPZP.11953/100406-POG/1POG-95SZ/20260302T083943">https://www.gov.pl/zagospodarowanieprzestrzenne/app/StrefaPlanistyczna/PL.ZIPPZP.11953/100406-POG/1POG-95SZ/20260302T083943</a>
<b>wydzialenie planistyczne</b>	<a href="https://www.gov.pl/zagospodarowanieprzestrzenne/app">https://www.gov.pl/zagospodarowanieprzestrzenne/app</a>

	<a href="https://www.gov.pl/zagospodarowanieprzestrzenne/app/StrefaPlanistyczna/PL.ZIPPZP.11953/100406-POG/1POG-23SO/20260226T125851">/StrefaPlanistyczna/PL.ZIPPZP.11953/100406-POG/1POG-23SO/20260226T125851</a>
<b>wydzialenie planistyczne</b>	<a href="https://www.gov.pl/zagospodarowanieprzestrzenne/app/StrefaPlanistyczna/PL.ZIPPZP.11953/100406-POG/1POG-113SZ/20260302T085918">https://www.gov.pl/zagospodarowanieprzestrzenne/app/StrefaPlanistyczna/PL.ZIPPZP.11953/100406-POG/1POG-113SZ/20260302T085918</a>
<b>wydzialenie planistyczne</b>	<a href="https://www.gov.pl/zagospodarowanieprzestrzenne/app/StrefaPlanistyczna/PL.ZIPPZP.11953/100406-POG/1POG-126SZ/20260302T090653">https://www.gov.pl/zagospodarowanieprzestrzenne/app/StrefaPlanistyczna/PL.ZIPPZP.11953/100406-POG/1POG-126SZ/20260302T090653</a>
<b>wydzialenie planistyczne</b>	<a href="https://www.gov.pl/zagospodarowanieprzestrzenne/app/StrefaPlanistyczna/PL.ZIPPZP.11953/100406-POG/1POG-127SZ/20260302T090710">https://www.gov.pl/zagospodarowanieprzestrzenne/app/StrefaPlanistyczna/PL.ZIPPZP.11953/100406-POG/1POG-127SZ/20260302T090710</a>
<b>wydzialenie planistyczne</b>	<a href="https://www.gov.pl/zagospodarowanieprzestrzenne/app/StrefaPlanistyczna/PL.ZIPPZP.11953/100406-POG/1POG-130SZ/20260302T090749">https://www.gov.pl/zagospodarowanieprzestrzenne/app/StrefaPlanistyczna/PL.ZIPPZP.11953/100406-POG/1POG-130SZ/20260302T090749</a>
<b>wydzialenie planistyczne</b>	<a href="https://www.gov.pl/zagospodarowanieprzestrzenne/app/StrefaPlanistyczna/PL.ZIPPZP.11953/100406-POG/1POG-133SZ/20260302T090822">https://www.gov.pl/zagospodarowanieprzestrzenne/app/StrefaPlanistyczna/PL.ZIPPZP.11953/100406-POG/1POG-133SZ/20260302T090822</a>
<b>wydzialenie planistyczne</b>	<a href="https://www.gov.pl/zagospodarowanieprzestrzenne/app/StrefaPlanistyczna/PL.ZIPPZP.11953/100406-POG/1POG-135SZ/20260302T090910">https://www.gov.pl/zagospodarowanieprzestrzenne/app/StrefaPlanistyczna/PL.ZIPPZP.11953/100406-POG/1POG-135SZ/20260302T090910</a>
<b>wydzialenie planistyczne</b>	<a href="https://www.gov.pl/zagospodarowanieprzestrzenne/app/StrefaPlanistyczna/PL.ZIPPZP.11953/100406-POG/1POG-136SZ/20260302T090924">https://www.gov.pl/zagospodarowanieprzestrzenne/app/StrefaPlanistyczna/PL.ZIPPZP.11953/100406-POG/1POG-136SZ/20260302T090924</a>
<b>wydzialenie planistyczne</b>	<a href="https://www.gov.pl/zagospodarowanieprzestrzenne/app/StrefaPlanistyczna/PL.ZIPPZP.11953/100406-POG/1POG-122SZ/20260302T090552">https://www.gov.pl/zagospodarowanieprzestrzenne/app/StrefaPlanistyczna/PL.ZIPPZP.11953/100406-POG/1POG-122SZ/20260302T090552</a>
<b>wydzialenie planistyczne</b>	<a href="https://www.gov.pl/zagospodarowanieprzestrzenne/app/StrefaPlanistyczna/PL.ZIPPZP.11953/100406-POG/1POG-123SZ/20260302T090605">https://www.gov.pl/zagospodarowanieprzestrzenne/app/StrefaPlanistyczna/PL.ZIPPZP.11953/100406-POG/1POG-123SZ/20260302T090605</a>
<b>wydzialenie planistyczne</b>	<a href="https://www.gov.pl/zagospodarowanieprzestrzenne/app/StrefaPlanistyczna/PL.ZIPPZP.11953/100406-POG/1POG-143SZ/20260303T091946">https://www.gov.pl/zagospodarowanieprzestrzenne/app/StrefaPlanistyczna/PL.ZIPPZP.11953/100406-POG/1POG-143SZ/20260303T091946</a>
<b>wydzialenie planistyczne</b>	<a href="https://www.gov.pl/zagospodarowanieprzestrzenne/app/StrefaPlanistyczna/PL.ZIPPZP.11953/100406-POG/1POG-149SZ/20260303T092659">https://www.gov.pl/zagospodarowanieprzestrzenne/app/StrefaPlanistyczna/PL.ZIPPZP.11953/100406-POG/1POG-149SZ/20260303T092659</a>
<b>wydzialenie planistyczne</b>	<a href="https://www.gov.pl/zagospodarowanieprzestrzenne/app/StrefaPlanistyczna/PL.ZIPPZP.11953/100406-POG/1POG-138SZ/20260302T132322">https://www.gov.pl/zagospodarowanieprzestrzenne/app/StrefaPlanistyczna/PL.ZIPPZP.11953/100406-POG/1POG-138SZ/20260302T132322</a>
<b>wydzialenie planistyczne</b>	<a href="https://www.gov.pl/zagospodarowanieprzestrzenne/app/StrefaPlanistyczna/PL.ZIPPZP.11953/100406-POG/1POG-139SZ/20260302T132347">https://www.gov.pl/zagospodarowanieprzestrzenne/app/StrefaPlanistyczna/PL.ZIPPZP.11953/100406-POG/1POG-139SZ/20260302T132347</a>
<b>wydzialenie planistyczne</b>	<a href="https://www.gov.pl/zagospodarowanieprzestrzenne/app/StrefaPlanistyczna/PL.ZIPPZP.11953/100406-POG/1POG-11SP/20260403T122002">https://www.gov.pl/zagospodarowanieprzestrzenne/app/StrefaPlanistyczna/PL.ZIPPZP.11953/100406-POG/1POG-11SP/20260403T122002</a>
<b>wydzialenie planistyczne</b>	<a href="https://www.gov.pl/zagospodarowanieprzestrzenne/app/StrefaPlanistyczna/PL.ZIPPZP.11953/100406-POG/1POG-147SZ/20260303T092129">https://www.gov.pl/zagospodarowanieprzestrzenne/app/StrefaPlanistyczna/PL.ZIPPZP.11953/100406-POG/1POG-147SZ/20260303T092129</a>
<b>wydzialenie planistyczne</b>	<a href="https://www.gov.pl/zagospodarowanieprzestrzenne/app/StrefaPlanistyczna/PL.ZIPPZP.11953/100406-POG/1POG-146SZ/20260303T092039">https://www.gov.pl/zagospodarowanieprzestrzenne/app/StrefaPlanistyczna/PL.ZIPPZP.11953/100406-POG/1POG-146SZ/20260303T092039</a>
<b>wydzialenie planistyczne</b>	<a href="https://www.gov.pl/zagospodarowanieprzestrzenne/app">https://www.gov.pl/zagospodarowanieprzestrzenne/app</a>

	<a href="https://www.gov.pl/zagospodarowanieprzestrzenne/app/StrefaPlanistyczna/PL.ZIPPZP.11953/100406-POG/1POG-19SO/20260226T125502">/StrefaPlanistyczna/PL.ZIPPZP.11953/100406-POG/1POG-19SO/20260226T125502</a>
<b>wydzialenie planistyczne</b>	<a href="https://www.gov.pl/zagospodarowanieprzestrzenne/app/StrefaPlanistyczna/PL.ZIPPZP.11953/100406-POG/1POG-16SN/20260407T053134">https://www.gov.pl/zagospodarowanieprzestrzenne/app/StrefaPlanistyczna/PL.ZIPPZP.11953/100406-POG/1POG-16SN/20260407T053134</a>
<b>wydzialenie planistyczne</b>	<a href="https://www.gov.pl/zagospodarowanieprzestrzenne/app/StrefaPlanistyczna/PL.ZIPPZP.11953/100406-POG/1POG-14SN/20260407T053139">https://www.gov.pl/zagospodarowanieprzestrzenne/app/StrefaPlanistyczna/PL.ZIPPZP.11953/100406-POG/1POG-14SN/20260407T053139</a>
<b>wydzialenie planistyczne</b>	<a href="https://www.gov.pl/zagospodarowanieprzestrzenne/app/StrefaPlanistyczna/PL.ZIPPZP.11953/100406-POG/1POG-5SN/20260407T052610">https://www.gov.pl/zagospodarowanieprzestrzenne/app/StrefaPlanistyczna/PL.ZIPPZP.11953/100406-POG/1POG-5SN/20260407T052610</a>
<b>wydzialenie planistyczne</b>	<a href="https://www.gov.pl/zagospodarowanieprzestrzenne/app/StrefaPlanistyczna/PL.ZIPPZP.11953/100406-POG/1POG-12SI/20260226T074447">https://www.gov.pl/zagospodarowanieprzestrzenne/app/StrefaPlanistyczna/PL.ZIPPZP.11953/100406-POG/1POG-12SI/20260226T074447</a>
<b>wydzialenie planistyczne</b>	<a href="https://www.gov.pl/zagospodarowanieprzestrzenne/app/StrefaPlanistyczna/PL.ZIPPZP.11953/100406-POG/1POG-8SU/20260310T061724">https://www.gov.pl/zagospodarowanieprzestrzenne/app/StrefaPlanistyczna/PL.ZIPPZP.11953/100406-POG/1POG-8SU/20260310T061724</a>
<b>wydzialenie planistyczne</b>	<a href="https://www.gov.pl/zagospodarowanieprzestrzenne/app/StrefaPlanistyczna/PL.ZIPPZP.11953/100406-POG/1POG-14SI/20260226T115039">https://www.gov.pl/zagospodarowanieprzestrzenne/app/StrefaPlanistyczna/PL.ZIPPZP.11953/100406-POG/1POG-14SI/20260226T115039</a>
<b>wydzialenie planistyczne</b>	<a href="https://www.gov.pl/zagospodarowanieprzestrzenne/app/StrefaPlanistyczna/PL.ZIPPZP.11953/100406-POG/1POG-11SI/20260226T074433">https://www.gov.pl/zagospodarowanieprzestrzenne/app/StrefaPlanistyczna/PL.ZIPPZP.11953/100406-POG/1POG-11SI/20260226T074433</a>
<b>wydzialenie planistyczne</b>	<a href="https://www.gov.pl/zagospodarowanieprzestrzenne/app/StrefaPlanistyczna/PL.ZIPPZP.11953/100406-POG/1POG-4SP/20260226T074721">https://www.gov.pl/zagospodarowanieprzestrzenne/app/StrefaPlanistyczna/PL.ZIPPZP.11953/100406-POG/1POG-4SP/20260226T074721</a>
<b>wydzialenie planistyczne</b>	<a href="https://www.gov.pl/zagospodarowanieprzestrzenne/app/StrefaPlanistyczna/PL.ZIPPZP.11953/100406-POG/1POG-9SO/20260407T052445">https://www.gov.pl/zagospodarowanieprzestrzenne/app/StrefaPlanistyczna/PL.ZIPPZP.11953/100406-POG/1POG-9SO/20260407T052445</a>
<b>wydzialenie planistyczne</b>	<a href="https://www.gov.pl/zagospodarowanieprzestrzenne/app/StrefaPlanistyczna/PL.ZIPPZP.11953/100406-POG/1POG-3SO/20260225T133431">https://www.gov.pl/zagospodarowanieprzestrzenne/app/StrefaPlanistyczna/PL.ZIPPZP.11953/100406-POG/1POG-3SO/20260225T133431</a>
<b>wydzialenie planistyczne</b>	<a href="https://www.gov.pl/zagospodarowanieprzestrzenne/app/StrefaPlanistyczna/PL.ZIPPZP.11953/100406-POG/1POG-12SP/20260226T075053">https://www.gov.pl/zagospodarowanieprzestrzenne/app/StrefaPlanistyczna/PL.ZIPPZP.11953/100406-POG/1POG-12SP/20260226T075053</a>
<b>wydzialenie planistyczne</b>	<a href="https://www.gov.pl/zagospodarowanieprzestrzenne/app/StrefaPlanistyczna/PL.ZIPPZP.11953/100406-POG/1POG-5SG/20260407T051321">https://www.gov.pl/zagospodarowanieprzestrzenne/app/StrefaPlanistyczna/PL.ZIPPZP.11953/100406-POG/1POG-5SG/20260407T051321</a>
<b>wydzialenie planistyczne</b>	<a href="https://www.gov.pl/zagospodarowanieprzestrzenne/app/StrefaPlanistyczna/PL.ZIPPZP.11953/100406-POG/1POG-27SR/20260407T052128">https://www.gov.pl/zagospodarowanieprzestrzenne/app/StrefaPlanistyczna/PL.ZIPPZP.11953/100406-POG/1POG-27SR/20260407T052128</a>
<b>wydzialenie planistyczne</b>	<a href="https://www.gov.pl/zagospodarowanieprzestrzenne/app/StrefaPlanistyczna/PL.ZIPPZP.11953/100406-POG/1POG-25SU/20260304T063703">https://www.gov.pl/zagospodarowanieprzestrzenne/app/StrefaPlanistyczna/PL.ZIPPZP.11953/100406-POG/1POG-25SU/20260304T063703</a>
<b>wydzialenie planistyczne</b>	<a href="https://www.gov.pl/zagospodarowanieprzestrzenne/app/StrefaPlanistyczna/PL.ZIPPZP.11953/100406-POG/1POG-24SU/20260304T063638">https://www.gov.pl/zagospodarowanieprzestrzenne/app/StrefaPlanistyczna/PL.ZIPPZP.11953/100406-POG/1POG-24SU/20260304T063638</a>
<b>wydzialenie planistyczne</b>	<a href="https://www.gov.pl/zagospodarowanieprzestrzenne/app/StrefaPlanistyczna/PL.ZIPPZP.11953/100406-POG/1POG-11SN/20260407T051843">https://www.gov.pl/zagospodarowanieprzestrzenne/app/StrefaPlanistyczna/PL.ZIPPZP.11953/100406-POG/1POG-11SN/20260407T051843</a>
<b>wydzialenie planistyczne</b>	<a href="https://www.gov.pl/zagospodarowanieprzestrzenne/app">https://www.gov.pl/zagospodarowanieprzestrzenne/app</a>

	<a href="https://www.gov.pl/zagospodarowanieprzestrzenne/app/StrefaPlanistyczna/PL.ZIPPZP.11953/100406-POG/1POG-31SR/20260403T085230">/StrefaPlanistyczna/PL.ZIPPZP.11953/100406-POG/1POG-31SR/20260403T085230</a>
<b>wydzialenie planistyczne</b>	<a href="https://www.gov.pl/zagospodarowanieprzestrzenne/app/StrefaPlanistyczna/PL.ZIPPZP.11953/100406-POG/1POG-28SU/20260304T063805">https://www.gov.pl/zagospodarowanieprzestrzenne/app/StrefaPlanistyczna/PL.ZIPPZP.11953/100406-POG/1POG-28SU/20260304T063805</a>
<b>wydzialenie planistyczne</b>	<a href="https://www.gov.pl/zagospodarowanieprzestrzenne/app/StrefaPlanistyczna/PL.ZIPPZP.11953/100406-POG/1POG-27SU/20260304T063741">https://www.gov.pl/zagospodarowanieprzestrzenne/app/StrefaPlanistyczna/PL.ZIPPZP.11953/100406-POG/1POG-27SU/20260304T063741</a>
<b>wydzialenie planistyczne</b>	<a href="https://www.gov.pl/zagospodarowanieprzestrzenne/app/StrefaPlanistyczna/PL.ZIPPZP.11953/100406-POG/1POG-2SU/20260302T085108">https://www.gov.pl/zagospodarowanieprzestrzenne/app/StrefaPlanistyczna/PL.ZIPPZP.11953/100406-POG/1POG-2SU/20260302T085108</a>
<b>wydzialenie planistyczne</b>	<a href="https://www.gov.pl/zagospodarowanieprzestrzenne/app/StrefaPlanistyczna/PL.ZIPPZP.11953/100406-POG/1POG-9SZ/20260304T113512">https://www.gov.pl/zagospodarowanieprzestrzenne/app/StrefaPlanistyczna/PL.ZIPPZP.11953/100406-POG/1POG-9SZ/20260304T113512</a>
<b>wydzialenie planistyczne</b>	<a href="https://www.gov.pl/zagospodarowanieprzestrzenne/app/StrefaPlanistyczna/PL.ZIPPZP.11953/100406-POG/1POG-19SU/20260331T105431">https://www.gov.pl/zagospodarowanieprzestrzenne/app/StrefaPlanistyczna/PL.ZIPPZP.11953/100406-POG/1POG-19SU/20260331T105431</a>
<b>wydzialenie planistyczne</b>	<a href="https://www.gov.pl/zagospodarowanieprzestrzenne/app/StrefaPlanistyczna/PL.ZIPPZP.11953/100406-POG/1POG-4SJ/20260302T084920">https://www.gov.pl/zagospodarowanieprzestrzenne/app/StrefaPlanistyczna/PL.ZIPPZP.11953/100406-POG/1POG-4SJ/20260302T084920</a>
<b>wydzialenie planistyczne</b>	<a href="https://www.gov.pl/zagospodarowanieprzestrzenne/app/StrefaPlanistyczna/PL.ZIPPZP.11953/100406-POG/1POG-18SN/20260407T052953">https://www.gov.pl/zagospodarowanieprzestrzenne/app/StrefaPlanistyczna/PL.ZIPPZP.11953/100406-POG/1POG-18SN/20260407T052953</a>
<b>wydzialenie planistyczne</b>	<a href="https://www.gov.pl/zagospodarowanieprzestrzenne/app/StrefaPlanistyczna/PL.ZIPPZP.11953/100406-POG/1POG-13SN/20260407T051902">https://www.gov.pl/zagospodarowanieprzestrzenne/app/StrefaPlanistyczna/PL.ZIPPZP.11953/100406-POG/1POG-13SN/20260407T051902</a>
<b>wydzialenie planistyczne</b>	<a href="https://www.gov.pl/zagospodarowanieprzestrzenne/app/StrefaPlanistyczna/PL.ZIPPZP.11953/100406-POG/1POG-2SO/20260303T091537">https://www.gov.pl/zagospodarowanieprzestrzenne/app/StrefaPlanistyczna/PL.ZIPPZP.11953/100406-POG/1POG-2SO/20260303T091537</a>
<b>wydzialenie planistyczne</b>	<a href="https://www.gov.pl/zagospodarowanieprzestrzenne/app/StrefaPlanistyczna/PL.ZIPPZP.11953/100406-POG/1POG-24SO/20260226T125904">https://www.gov.pl/zagospodarowanieprzestrzenne/app/StrefaPlanistyczna/PL.ZIPPZP.11953/100406-POG/1POG-24SO/20260226T125904</a>
<b>wydzialenie planistyczne</b>	<a href="https://www.gov.pl/zagospodarowanieprzestrzenne/app/StrefaPlanistyczna/PL.ZIPPZP.11953/100406-POG/1POG-5SO/20260403T122013">https://www.gov.pl/zagospodarowanieprzestrzenne/app/StrefaPlanistyczna/PL.ZIPPZP.11953/100406-POG/1POG-5SO/20260403T122013</a>
<b>wydzialenie planistyczne</b>	<a href="https://www.gov.pl/zagospodarowanieprzestrzenne/app/StrefaPlanistyczna/PL.ZIPPZP.11953/100406-POG/1POG-1SO/20260226T131811">https://www.gov.pl/zagospodarowanieprzestrzenne/app/StrefaPlanistyczna/PL.ZIPPZP.11953/100406-POG/1POG-1SO/20260226T131811</a>
<b>wydzialenie planistyczne</b>	<a href="https://www.gov.pl/zagospodarowanieprzestrzenne/app/StrefaPlanistyczna/PL.ZIPPZP.11953/100406-POG/1POG-3SR/20260403T085313">https://www.gov.pl/zagospodarowanieprzestrzenne/app/StrefaPlanistyczna/PL.ZIPPZP.11953/100406-POG/1POG-3SR/20260403T085313</a>
<b>wydzialenie planistyczne</b>	<a href="https://www.gov.pl/zagospodarowanieprzestrzenne/app/StrefaPlanistyczna/PL.ZIPPZP.11953/100406-POG/1POG-254SZ/20260303T101214">https://www.gov.pl/zagospodarowanieprzestrzenne/app/StrefaPlanistyczna/PL.ZIPPZP.11953/100406-POG/1POG-254SZ/20260303T101214</a>
<b>wydzialenie planistyczne</b>	<a href="https://www.gov.pl/zagospodarowanieprzestrzenne/app/StrefaPlanistyczna/PL.ZIPPZP.11953/100406-POG/1POG-257SZ/20260407T052257">https://www.gov.pl/zagospodarowanieprzestrzenne/app/StrefaPlanistyczna/PL.ZIPPZP.11953/100406-POG/1POG-257SZ/20260407T052257</a>
<b>wydzialenie planistyczne</b>	<a href="https://www.gov.pl/zagospodarowanieprzestrzenne/app/StrefaPlanistyczna/PL.ZIPPZP.11953/100406-POG/1POG-4SG/20260403T050631">https://www.gov.pl/zagospodarowanieprzestrzenne/app/StrefaPlanistyczna/PL.ZIPPZP.11953/100406-POG/1POG-4SG/20260403T050631</a>
<b>wydzialenie planistyczne</b>	<a href="https://www.gov.pl/zagospodarowanieprzestrzenne/app">https://www.gov.pl/zagospodarowanieprzestrzenne/app</a>

	<a href="https://www.gov.pl/zagospodarowanieprzestrzenne/app/StrefaPlanistyczna/PL.ZIPPZP.11953/100406-POG/1POG-7SR/20260403T120539">/StrefaPlanistyczna/PL.ZIPPZP.11953/100406-POG/1POG-7SR/20260403T120539</a>
<b>wydzialenie planistyczne</b>	<a href="https://www.gov.pl/zagospodarowanieprzestrzenne/app/StrefaPlanistyczna/PL.ZIPPZP.11953/100406-POG/1POG-17SN/20260407T053439">https://www.gov.pl/zagospodarowanieprzestrzenne/app/StrefaPlanistyczna/PL.ZIPPZP.11953/100406-POG/1POG-17SN/20260407T053439</a>
<b>wydzialenie planistyczne</b>	<a href="https://www.gov.pl/zagospodarowanieprzestrzenne/app/StrefaPlanistyczna/PL.ZIPPZP.11953/100406-POG/1POG-9SP/20260403T091534">https://www.gov.pl/zagospodarowanieprzestrzenne/app/StrefaPlanistyczna/PL.ZIPPZP.11953/100406-POG/1POG-9SP/20260403T091534</a>
<b>wydzialenie planistyczne</b>	<a href="https://www.gov.pl/zagospodarowanieprzestrzenne/app/StrefaPlanistyczna/PL.ZIPPZP.11953/100406-POG/1POG-2SN/20260407T052629">https://www.gov.pl/zagospodarowanieprzestrzenne/app/StrefaPlanistyczna/PL.ZIPPZP.11953/100406-POG/1POG-2SN/20260407T052629</a>
<b>wydzialenie planistyczne</b>	<a href="https://www.gov.pl/zagospodarowanieprzestrzenne/app/StrefaPlanistyczna/PL.ZIPPZP.11953/100406-POG/1POG-11SR/20260403T091520">https://www.gov.pl/zagospodarowanieprzestrzenne/app/StrefaPlanistyczna/PL.ZIPPZP.11953/100406-POG/1POG-11SR/20260403T091520</a>
<b>wydzialenie planistyczne</b>	<a href="https://www.gov.pl/zagospodarowanieprzestrzenne/app/StrefaPlanistyczna/PL.ZIPPZP.11953/100406-POG/1POG-45SZ/20260302T081215">https://www.gov.pl/zagospodarowanieprzestrzenne/app/StrefaPlanistyczna/PL.ZIPPZP.11953/100406-POG/1POG-45SZ/20260302T081215</a>
<b>wydzialenie planistyczne</b>	<a href="https://www.gov.pl/zagospodarowanieprzestrzenne/app/StrefaPlanistyczna/PL.ZIPPZP.11953/100406-POG/1POG-44SZ/20260302T081158">https://www.gov.pl/zagospodarowanieprzestrzenne/app/StrefaPlanistyczna/PL.ZIPPZP.11953/100406-POG/1POG-44SZ/20260302T081158</a>
<b>wydzialenie planistyczne</b>	<a href="https://www.gov.pl/zagospodarowanieprzestrzenne/app/StrefaPlanistyczna/PL.ZIPPZP.11953/100406-POG/1POG-8SO/20260226T123808">https://www.gov.pl/zagospodarowanieprzestrzenne/app/StrefaPlanistyczna/PL.ZIPPZP.11953/100406-POG/1POG-8SO/20260226T123808</a>
<b>wydzialenie planistyczne</b>	<a href="https://www.gov.pl/zagospodarowanieprzestrzenne/app/StrefaPlanistyczna/PL.ZIPPZP.11953/100406-POG/1POG-14SP/20260226T083046">https://www.gov.pl/zagospodarowanieprzestrzenne/app/StrefaPlanistyczna/PL.ZIPPZP.11953/100406-POG/1POG-14SP/20260226T083046</a>
<b>wydzialenie planistyczne</b>	<a href="https://www.gov.pl/zagospodarowanieprzestrzenne/app/StrefaPlanistyczna/PL.ZIPPZP.11953/100406-POG/1POG-15SP/20260403T090727">https://www.gov.pl/zagospodarowanieprzestrzenne/app/StrefaPlanistyczna/PL.ZIPPZP.11953/100406-POG/1POG-15SP/20260403T090727</a>
<b>wydzialenie planistyczne</b>	<a href="https://www.gov.pl/zagospodarowanieprzestrzenne/app/StrefaPlanistyczna/PL.ZIPPZP.11953/100406-POG/1POG-26SR/20260407T052120">https://www.gov.pl/zagospodarowanieprzestrzenne/app/StrefaPlanistyczna/PL.ZIPPZP.11953/100406-POG/1POG-26SR/20260407T052120</a>
<b>wydzialenie planistyczne</b>	<a href="https://www.gov.pl/zagospodarowanieprzestrzenne/app/StrefaPlanistyczna/PL.ZIPPZP.11953/100406-POG/1POG-10SO/20260304T080647">https://www.gov.pl/zagospodarowanieprzestrzenne/app/StrefaPlanistyczna/PL.ZIPPZP.11953/100406-POG/1POG-10SO/20260304T080647</a>
<b>wydzialenie planistyczne</b>	<a href="https://www.gov.pl/zagospodarowanieprzestrzenne/app/StrefaPlanistyczna/PL.ZIPPZP.11953/100406-POG/1POG-25SR/20260407T052111">https://www.gov.pl/zagospodarowanieprzestrzenne/app/StrefaPlanistyczna/PL.ZIPPZP.11953/100406-POG/1POG-25SR/20260407T052111</a>
<b>wydzialenie planistyczne</b>	<a href="https://www.gov.pl/zagospodarowanieprzestrzenne/app/StrefaPlanistyczna/PL.ZIPPZP.11953/100406-POG/1POG-18SU/20260304T061826">https://www.gov.pl/zagospodarowanieprzestrzenne/app/StrefaPlanistyczna/PL.ZIPPZP.11953/100406-POG/1POG-18SU/20260304T061826</a>
<b>wydzialenie planistyczne</b>	<a href="https://www.gov.pl/zagospodarowanieprzestrzenne/app/StrefaPlanistyczna/PL.ZIPPZP.11953/100406-POG/1POG-12SO/20260304T094037">https://www.gov.pl/zagospodarowanieprzestrzenne/app/StrefaPlanistyczna/PL.ZIPPZP.11953/100406-POG/1POG-12SO/20260304T094037</a>
<b>wydzialenie planistyczne</b>	<a href="https://www.gov.pl/zagospodarowanieprzestrzenne/app/StrefaPlanistyczna/PL.ZIPPZP.11953/100406-POG/1POG-17SZ/20260302T073556">https://www.gov.pl/zagospodarowanieprzestrzenne/app/StrefaPlanistyczna/PL.ZIPPZP.11953/100406-POG/1POG-17SZ/20260302T073556</a>
<b>wydzialenie planistyczne</b>	<a href="https://www.gov.pl/zagospodarowanieprzestrzenne/app/StrefaPlanistyczna/PL.ZIPPZP.11953/100406-POG/1POG-42SR/20260407T052200">https://www.gov.pl/zagospodarowanieprzestrzenne/app/StrefaPlanistyczna/PL.ZIPPZP.11953/100406-POG/1POG-42SR/20260407T052200</a>
<b>wydzialenie planistyczne</b>	<a href="https://www.gov.pl/zagospodarowanieprzestrzenne/app">https://www.gov.pl/zagospodarowanieprzestrzenne/app</a>

	<a href="https://www.gov.pl/zagospodarowanieprzestrzenne/app/StrefaPlanistyczna/PL.ZIPPZP.11953/100406-POG/1POG-6SO/20260403T060505">/StrefaPlanistyczna/PL.ZIPPZP.11953/100406-POG/1POG-6SO/20260403T060505</a>
<b>wydzialenie planistyczne</b>	<a href="https://www.gov.pl/zagospodarowanieprzestrzenne/app/StrefaPlanistyczna/PL.ZIPPZP.11953/100406-POG/1POG-10SR/20260304T114825">https://www.gov.pl/zagospodarowanieprzestrzenne/app/StrefaPlanistyczna/PL.ZIPPZP.11953/100406-POG/1POG-10SR/20260304T114825</a>
<b>wydzialenie planistyczne</b>	<a href="https://www.gov.pl/zagospodarowanieprzestrzenne/app/StrefaPlanistyczna/PL.ZIPPZP.11953/100406-POG/1POG-13SZ/20260302T073425">https://www.gov.pl/zagospodarowanieprzestrzenne/app/StrefaPlanistyczna/PL.ZIPPZP.11953/100406-POG/1POG-13SZ/20260302T073425</a>
<b>wydzialenie planistyczne</b>	<a href="https://www.gov.pl/zagospodarowanieprzestrzenne/app/StrefaPlanistyczna/PL.ZIPPZP.11953/100406-POG/1POG-29SZ/20260302T074627">https://www.gov.pl/zagospodarowanieprzestrzenne/app/StrefaPlanistyczna/PL.ZIPPZP.11953/100406-POG/1POG-29SZ/20260302T074627</a>
<b>wydzialenie planistyczne</b>	<a href="https://www.gov.pl/zagospodarowanieprzestrzenne/app/StrefaPlanistyczna/PL.ZIPPZP.11953/100406-POG/1POG-30SZ/20260302T074646">https://www.gov.pl/zagospodarowanieprzestrzenne/app/StrefaPlanistyczna/PL.ZIPPZP.11953/100406-POG/1POG-30SZ/20260302T074646</a>
<b>wydzialenie planistyczne</b>	<a href="https://www.gov.pl/zagospodarowanieprzestrzenne/app/StrefaPlanistyczna/PL.ZIPPZP.11953/100406-POG/1POG-6SJ/20260302T085030">https://www.gov.pl/zagospodarowanieprzestrzenne/app/StrefaPlanistyczna/PL.ZIPPZP.11953/100406-POG/1POG-6SJ/20260302T085030</a>
<b>wydzialenie planistyczne</b>	<a href="https://www.gov.pl/zagospodarowanieprzestrzenne/app/StrefaPlanistyczna/PL.ZIPPZP.11953/100406-POG/1POG-37SZ/20260302T080847">https://www.gov.pl/zagospodarowanieprzestrzenne/app/StrefaPlanistyczna/PL.ZIPPZP.11953/100406-POG/1POG-37SZ/20260302T080847</a>
<b>wydzialenie planistyczne</b>	<a href="https://www.gov.pl/zagospodarowanieprzestrzenne/app/StrefaPlanistyczna/PL.ZIPPZP.11953/100406-POG/1POG-42SZ/20260302T081051">https://www.gov.pl/zagospodarowanieprzestrzenne/app/StrefaPlanistyczna/PL.ZIPPZP.11953/100406-POG/1POG-42SZ/20260302T081051</a>
<b>wydzialenie planistyczne</b>	<a href="https://www.gov.pl/zagospodarowanieprzestrzenne/app/StrefaPlanistyczna/PL.ZIPPZP.11953/100406-POG/1POG-71SZ/20260302T083209">https://www.gov.pl/zagospodarowanieprzestrzenne/app/StrefaPlanistyczna/PL.ZIPPZP.11953/100406-POG/1POG-71SZ/20260302T083209</a>
<b>wydzialenie planistyczne</b>	<a href="https://www.gov.pl/zagospodarowanieprzestrzenne/app/StrefaPlanistyczna/PL.ZIPPZP.11953/100406-POG/1POG-72SZ/20260302T083224">https://www.gov.pl/zagospodarowanieprzestrzenne/app/StrefaPlanistyczna/PL.ZIPPZP.11953/100406-POG/1POG-72SZ/20260302T083224</a>
<b>wydzialenie planistyczne</b>	<a href="https://www.gov.pl/zagospodarowanieprzestrzenne/app/StrefaPlanistyczna/PL.ZIPPZP.11953/100406-POG/1POG-73SZ/20260324T102710">https://www.gov.pl/zagospodarowanieprzestrzenne/app/StrefaPlanistyczna/PL.ZIPPZP.11953/100406-POG/1POG-73SZ/20260324T102710</a>
<b>wydzialenie planistyczne</b>	<a href="https://www.gov.pl/zagospodarowanieprzestrzenne/app/StrefaPlanistyczna/PL.ZIPPZP.11953/100406-POG/1POG-74SZ/20260302T083258">https://www.gov.pl/zagospodarowanieprzestrzenne/app/StrefaPlanistyczna/PL.ZIPPZP.11953/100406-POG/1POG-74SZ/20260302T083258</a>
<b>wydzialenie planistyczne</b>	<a href="https://www.gov.pl/zagospodarowanieprzestrzenne/app/StrefaPlanistyczna/PL.ZIPPZP.11953/100406-POG/1POG-104SZ/20260302T085626">https://www.gov.pl/zagospodarowanieprzestrzenne/app/StrefaPlanistyczna/PL.ZIPPZP.11953/100406-POG/1POG-104SZ/20260302T085626</a>
<b>wydzialenie planistyczne</b>	<a href="https://www.gov.pl/zagospodarowanieprzestrzenne/app/StrefaPlanistyczna/PL.ZIPPZP.11953/100406-POG/1POG-88SZ/20260302T083720">https://www.gov.pl/zagospodarowanieprzestrzenne/app/StrefaPlanistyczna/PL.ZIPPZP.11953/100406-POG/1POG-88SZ/20260302T083720</a>
<b>wydzialenie planistyczne</b>	<a href="https://www.gov.pl/zagospodarowanieprzestrzenne/app/StrefaPlanistyczna/PL.ZIPPZP.11953/100406-POG/1POG-90SZ/20260302T083755">https://www.gov.pl/zagospodarowanieprzestrzenne/app/StrefaPlanistyczna/PL.ZIPPZP.11953/100406-POG/1POG-90SZ/20260302T083755</a>
<b>wydzialenie planistyczne</b>	<a href="https://www.gov.pl/zagospodarowanieprzestrzenne/app/StrefaPlanistyczna/PL.ZIPPZP.11953/100406-POG/1POG-91SZ/20260302T083812">https://www.gov.pl/zagospodarowanieprzestrzenne/app/StrefaPlanistyczna/PL.ZIPPZP.11953/100406-POG/1POG-91SZ/20260302T083812</a>
<b>wydzialenie planistyczne</b>	<a href="https://www.gov.pl/zagospodarowanieprzestrzenne/app/StrefaPlanistyczna/PL.ZIPPZP.11953/100406-POG/1POG-92SJ/20260403T115812">https://www.gov.pl/zagospodarowanieprzestrzenne/app/StrefaPlanistyczna/PL.ZIPPZP.11953/100406-POG/1POG-92SJ/20260403T115812</a>
<b>wydzialenie planistyczne</b>	<a href="https://www.gov.pl/zagospodarowanieprzestrzenne/app">https://www.gov.pl/zagospodarowanieprzestrzenne/app</a>

	<a href="https://www.gov.pl/zagospodarowanieprzestrzenne/app/StrefaPlanistyczna/PL.ZIPPZP.11953/100406-POG/1POG-93SZ/20260302T083855">/StrefaPlanistyczna/PL.ZIPPZP.11953/100406-POG/1POG-93SZ/20260302T083855</a>
<b>wydzialenie planistyczne</b>	<a href="https://www.gov.pl/zagospodarowanieprzestrzenne/app/StrefaPlanistyczna/PL.ZIPPZP.11953/100406-POG/1POG-114SZ/20260302T085933">https://www.gov.pl/zagospodarowanieprzestrzenne/app/StrefaPlanistyczna/PL.ZIPPZP.11953/100406-POG/1POG-114SZ/20260302T085933</a>
<b>wydzialenie planistyczne</b>	<a href="https://www.gov.pl/zagospodarowanieprzestrzenne/app/StrefaPlanistyczna/PL.ZIPPZP.11953/100406-POG/1POG-14SR/20260403T084848">https://www.gov.pl/zagospodarowanieprzestrzenne/app/StrefaPlanistyczna/PL.ZIPPZP.11953/100406-POG/1POG-14SR/20260403T084848</a>
<b>wydzialenie planistyczne</b>	<a href="https://www.gov.pl/zagospodarowanieprzestrzenne/app/StrefaPlanistyczna/PL.ZIPPZP.11953/100406-POG/1POG-105SZ/20260302T085646">https://www.gov.pl/zagospodarowanieprzestrzenne/app/StrefaPlanistyczna/PL.ZIPPZP.11953/100406-POG/1POG-105SZ/20260302T085646</a>
<b>wydzialenie planistyczne</b>	<a href="https://www.gov.pl/zagospodarowanieprzestrzenne/app/StrefaPlanistyczna/PL.ZIPPZP.11953/100406-POG/1POG-120SZ/20260324T102801">https://www.gov.pl/zagospodarowanieprzestrzenne/app/StrefaPlanistyczna/PL.ZIPPZP.11953/100406-POG/1POG-120SZ/20260324T102801</a>
<b>wydzialenie planistyczne</b>	<a href="https://www.gov.pl/zagospodarowanieprzestrzenne/app/StrefaPlanistyczna/PL.ZIPPZP.11953/100406-POG/1POG-148SZ/20260303T092250">https://www.gov.pl/zagospodarowanieprzestrzenne/app/StrefaPlanistyczna/PL.ZIPPZP.11953/100406-POG/1POG-148SZ/20260303T092250</a>
<b>wydzialenie planistyczne</b>	<a href="https://www.gov.pl/zagospodarowanieprzestrzenne/app/StrefaPlanistyczna/PL.ZIPPZP.11953/100406-POG/1POG-30SR/20260304T074639">https://www.gov.pl/zagospodarowanieprzestrzenne/app/StrefaPlanistyczna/PL.ZIPPZP.11953/100406-POG/1POG-30SR/20260304T074639</a>
<b>wydzialenie planistyczne</b>	<a href="https://www.gov.pl/zagospodarowanieprzestrzenne/app/StrefaPlanistyczna/PL.ZIPPZP.11953/100406-POG/1POG-144SZ/20260303T092007">https://www.gov.pl/zagospodarowanieprzestrzenne/app/StrefaPlanistyczna/PL.ZIPPZP.11953/100406-POG/1POG-144SZ/20260303T092007</a>
<b>wydzialenie planistyczne</b>	<a href="https://www.gov.pl/zagospodarowanieprzestrzenne/app/StrefaPlanistyczna/PL.ZIPPZP.11953/100406-POG/1POG-5SR/20260403T085321">https://www.gov.pl/zagospodarowanieprzestrzenne/app/StrefaPlanistyczna/PL.ZIPPZP.11953/100406-POG/1POG-5SR/20260403T085321</a>
<b>wydzialenie planistyczne</b>	<a href="https://www.gov.pl/zagospodarowanieprzestrzenne/app/StrefaPlanistyczna/PL.ZIPPZP.11953/100406-POG/1POG-4SR/20260403T085317">https://www.gov.pl/zagospodarowanieprzestrzenne/app/StrefaPlanistyczna/PL.ZIPPZP.11953/100406-POG/1POG-4SR/20260403T085317</a>
<b>wydzialenie planistyczne</b>	<a href="https://www.gov.pl/zagospodarowanieprzestrzenne/app/StrefaPlanistyczna/PL.ZIPPZP.11953/100406-POG/1POG-22SR/20260407T052045">https://www.gov.pl/zagospodarowanieprzestrzenne/app/StrefaPlanistyczna/PL.ZIPPZP.11953/100406-POG/1POG-22SR/20260407T052045</a>
<b>wydzialenie planistyczne</b>	<a href="https://www.gov.pl/zagospodarowanieprzestrzenne/app/StrefaPlanistyczna/PL.ZIPPZP.11953/100406-POG/1POG-23SU/20260304T063542">https://www.gov.pl/zagospodarowanieprzestrzenne/app/StrefaPlanistyczna/PL.ZIPPZP.11953/100406-POG/1POG-23SU/20260304T063542</a>
<b>wydzialenie planistyczne</b>	<a href="https://www.gov.pl/zagospodarowanieprzestrzenne/app/StrefaPlanistyczna/PL.ZIPPZP.11953/100406-POG/1POG-21SR/20260407T052036">https://www.gov.pl/zagospodarowanieprzestrzenne/app/StrefaPlanistyczna/PL.ZIPPZP.11953/100406-POG/1POG-21SR/20260407T052036</a>
<b>wydzialenie planistyczne</b>	<a href="https://www.gov.pl/zagospodarowanieprzestrzenne/app/StrefaPlanistyczna/PL.ZIPPZP.11953/100406-POG/1POG-23SR/20260407T052054">https://www.gov.pl/zagospodarowanieprzestrzenne/app/StrefaPlanistyczna/PL.ZIPPZP.11953/100406-POG/1POG-23SR/20260407T052054</a>
<b>wydzialenie planistyczne</b>	<a href="https://www.gov.pl/zagospodarowanieprzestrzenne/app/StrefaPlanistyczna/PL.ZIPPZP.11953/100406-POG/1POG-95SJ/20260304T071531">https://www.gov.pl/zagospodarowanieprzestrzenne/app/StrefaPlanistyczna/PL.ZIPPZP.11953/100406-POG/1POG-95SJ/20260304T071531</a>
<b>wydzialenie planistyczne</b>	<a href="https://www.gov.pl/zagospodarowanieprzestrzenne/app/StrefaPlanistyczna/PL.ZIPPZP.11953/100406-POG/1POG-218SZ/20260303T100023">https://www.gov.pl/zagospodarowanieprzestrzenne/app/StrefaPlanistyczna/PL.ZIPPZP.11953/100406-POG/1POG-218SZ/20260303T100023</a>
<b>wydzialenie planistyczne</b>	<a href="https://www.gov.pl/zagospodarowanieprzestrzenne/app/StrefaPlanistyczna/PL.ZIPPZP.11953/100406-POG/1POG-204SJ/20260304T074758">https://www.gov.pl/zagospodarowanieprzestrzenne/app/StrefaPlanistyczna/PL.ZIPPZP.11953/100406-POG/1POG-204SJ/20260304T074758</a>
<b>wydzialenie planistyczne</b>	<a href="https://www.gov.pl/zagospodarowanieprzestrzenne/app">https://www.gov.pl/zagospodarowanieprzestrzenne/app</a>

	<a href="https://www.gov.pl/zagospodarowanieprzestrzenne/app/StrefaPlanistyczna/PL.ZIPPZP.11953/100406-POG/1POG-288SZ/20260303T102437">/StrefaPlanistyczna/PL.ZIPPZP.11953/100406-POG/1POG-288SZ/20260303T102437</a>
<b>wydzialenie planistyczne</b>	<a href="https://www.gov.pl/zagospodarowanieprzestrzenne/app/StrefaPlanistyczna/PL.ZIPPZP.11953/100406-POG/1POG-367SZ/20260303T105249">https://www.gov.pl/zagospodarowanieprzestrzenne/app/StrefaPlanistyczna/PL.ZIPPZP.11953/100406-POG/1POG-367SZ/20260303T105249</a>
<b>wydzialenie planistyczne</b>	<a href="https://www.gov.pl/zagospodarowanieprzestrzenne/app/StrefaPlanistyczna/PL.ZIPPZP.11953/100406-POG/1POG-297SZ/20260303T102635">https://www.gov.pl/zagospodarowanieprzestrzenne/app/StrefaPlanistyczna/PL.ZIPPZP.11953/100406-POG/1POG-297SZ/20260303T102635</a>
<b>wydzialenie planistyczne</b>	<a href="https://www.gov.pl/zagospodarowanieprzestrzenne/app/StrefaPlanistyczna/PL.ZIPPZP.11953/100406-POG/1POG-31SJ/20260304T065241">https://www.gov.pl/zagospodarowanieprzestrzenne/app/StrefaPlanistyczna/PL.ZIPPZP.11953/100406-POG/1POG-31SJ/20260304T065241</a>
<b>wydzialenie planistyczne</b>	<a href="https://www.gov.pl/zagospodarowanieprzestrzenne/app/StrefaPlanistyczna/PL.ZIPPZP.11953/100406-POG/1POG-515SZ/20260303T114048">https://www.gov.pl/zagospodarowanieprzestrzenne/app/StrefaPlanistyczna/PL.ZIPPZP.11953/100406-POG/1POG-515SZ/20260303T114048</a>
<b>wydzialenie planistyczne</b>	<a href="https://www.gov.pl/zagospodarowanieprzestrzenne/app/StrefaPlanistyczna/PL.ZIPPZP.11953/100406-POG/1POG-155SJ/20260304T073701">https://www.gov.pl/zagospodarowanieprzestrzenne/app/StrefaPlanistyczna/PL.ZIPPZP.11953/100406-POG/1POG-155SJ/20260304T073701</a>
<b>wydzialenie planistyczne</b>	<a href="https://www.gov.pl/zagospodarowanieprzestrzenne/app/StrefaPlanistyczna/PL.ZIPPZP.11953/100406-POG/1POG-154SJ/20260304T073647">https://www.gov.pl/zagospodarowanieprzestrzenne/app/StrefaPlanistyczna/PL.ZIPPZP.11953/100406-POG/1POG-154SJ/20260304T073647</a>
<b>wydzialenie planistyczne</b>	<a href="https://www.gov.pl/zagospodarowanieprzestrzenne/app/StrefaPlanistyczna/PL.ZIPPZP.11953/100406-POG/1POG-202SJ/20260304T074715">https://www.gov.pl/zagospodarowanieprzestrzenne/app/StrefaPlanistyczna/PL.ZIPPZP.11953/100406-POG/1POG-202SJ/20260304T074715</a>
<b>wydzialenie planistyczne</b>	<a href="https://www.gov.pl/zagospodarowanieprzestrzenne/app/StrefaPlanistyczna/PL.ZIPPZP.11953/100406-POG/1POG-152SJ/20260304T073627">https://www.gov.pl/zagospodarowanieprzestrzenne/app/StrefaPlanistyczna/PL.ZIPPZP.11953/100406-POG/1POG-152SJ/20260304T073627</a>
<b>wydzialenie planistyczne</b>	<a href="https://www.gov.pl/zagospodarowanieprzestrzenne/app/StrefaPlanistyczna/PL.ZIPPZP.11953/100406-POG/1POG-209SJ/20260304T074854">https://www.gov.pl/zagospodarowanieprzestrzenne/app/StrefaPlanistyczna/PL.ZIPPZP.11953/100406-POG/1POG-209SJ/20260304T074854</a>
<b>wydzialenie planistyczne</b>	<a href="https://www.gov.pl/zagospodarowanieprzestrzenne/app/StrefaPlanistyczna/PL.ZIPPZP.11953/100406-POG/1POG-206SJ/20260304T074822">https://www.gov.pl/zagospodarowanieprzestrzenne/app/StrefaPlanistyczna/PL.ZIPPZP.11953/100406-POG/1POG-206SJ/20260304T074822</a>
<b>wydzialenie planistyczne</b>	<a href="https://www.gov.pl/zagospodarowanieprzestrzenne/app/StrefaPlanistyczna/PL.ZIPPZP.11953/100406-POG/1POG-191SJ/20260304T074420">https://www.gov.pl/zagospodarowanieprzestrzenne/app/StrefaPlanistyczna/PL.ZIPPZP.11953/100406-POG/1POG-191SJ/20260304T074420</a>
<b>wydzialenie planistyczne</b>	<a href="https://www.gov.pl/zagospodarowanieprzestrzenne/app/StrefaPlanistyczna/PL.ZIPPZP.11953/100406-POG/1POG-190SJ/20260304T074410">https://www.gov.pl/zagospodarowanieprzestrzenne/app/StrefaPlanistyczna/PL.ZIPPZP.11953/100406-POG/1POG-190SJ/20260304T074410</a>
<b>wydzialenie planistyczne</b>	<a href="https://www.gov.pl/zagospodarowanieprzestrzenne/app/StrefaPlanistyczna/PL.ZIPPZP.11953/100406-POG/1POG-490SZ/20260303T113548">https://www.gov.pl/zagospodarowanieprzestrzenne/app/StrefaPlanistyczna/PL.ZIPPZP.11953/100406-POG/1POG-490SZ/20260303T113548</a>
<b>wydzialenie planistyczne</b>	<a href="https://www.gov.pl/zagospodarowanieprzestrzenne/app/StrefaPlanistyczna/PL.ZIPPZP.11953/100406-POG/1POG-193SJ/20260304T074441">https://www.gov.pl/zagospodarowanieprzestrzenne/app/StrefaPlanistyczna/PL.ZIPPZP.11953/100406-POG/1POG-193SJ/20260304T074441</a>
<b>wydzialenie planistyczne</b>	<a href="https://www.gov.pl/zagospodarowanieprzestrzenne/app/StrefaPlanistyczna/PL.ZIPPZP.11953/100406-POG/1POG-310SZ/20260303T102939">https://www.gov.pl/zagospodarowanieprzestrzenne/app/StrefaPlanistyczna/PL.ZIPPZP.11953/100406-POG/1POG-310SZ/20260303T102939</a>
<b>wydzialenie planistyczne</b>	<a href="https://www.gov.pl/zagospodarowanieprzestrzenne/app/StrefaPlanistyczna/PL.ZIPPZP.11953/100406-POG/1POG-32SU/20260407T065100">https://www.gov.pl/zagospodarowanieprzestrzenne/app/StrefaPlanistyczna/PL.ZIPPZP.11953/100406-POG/1POG-32SU/20260407T065100</a>
<b>wydzialenie planistyczne</b>	<a href="https://www.gov.pl/zagospodarowanieprzestrzenne/app">https://www.gov.pl/zagospodarowanieprzestrzenne/app</a>

	<a href="https://www.gov.pl/zagospodarowanieprzestrzenne/app/StrefaPlanistyczna/PL.ZIPPZP.11953/100406-POG/1POG-66SJ/20260304T070437">/StrefaPlanistyczna/PL.ZIPPZP.11953/100406-POG/1POG-66SJ/20260304T070437</a>
<b>wydzialenie planistyczne</b>	<a href="https://www.gov.pl/zagospodarowanieprzestrzenne/app/StrefaPlanistyczna/PL.ZIPPZP.11953/100406-POG/1POG-62SJ/20260304T070031">https://www.gov.pl/zagospodarowanieprzestrzenne/app/StrefaPlanistyczna/PL.ZIPPZP.11953/100406-POG/1POG-62SJ/20260304T070031</a>
<b>wydzialenie planistyczne</b>	<a href="https://www.gov.pl/zagospodarowanieprzestrzenne/app/StrefaPlanistyczna/PL.ZIPPZP.11953/100406-POG/1POG-311SZ/20260303T102948">https://www.gov.pl/zagospodarowanieprzestrzenne/app/StrefaPlanistyczna/PL.ZIPPZP.11953/100406-POG/1POG-311SZ/20260303T102948</a>
<b>wydzialenie planistyczne</b>	<a href="https://www.gov.pl/zagospodarowanieprzestrzenne/app/StrefaPlanistyczna/PL.ZIPPZP.11953/100406-POG/1POG-312SZ/20260303T103005">https://www.gov.pl/zagospodarowanieprzestrzenne/app/StrefaPlanistyczna/PL.ZIPPZP.11953/100406-POG/1POG-312SZ/20260303T103005</a>
<b>wydzialenie planistyczne</b>	<a href="https://www.gov.pl/zagospodarowanieprzestrzenne/app/StrefaPlanistyczna/PL.ZIPPZP.11953/100406-POG/1POG-308SZ/20260303T102917">https://www.gov.pl/zagospodarowanieprzestrzenne/app/StrefaPlanistyczna/PL.ZIPPZP.11953/100406-POG/1POG-308SZ/20260303T102917</a>
<b>wydzialenie planistyczne</b>	<a href="https://www.gov.pl/zagospodarowanieprzestrzenne/app/StrefaPlanistyczna/PL.ZIPPZP.11953/100406-POG/1POG-306SZ/20260303T102833">https://www.gov.pl/zagospodarowanieprzestrzenne/app/StrefaPlanistyczna/PL.ZIPPZP.11953/100406-POG/1POG-306SZ/20260303T102833</a>
<b>wydzialenie planistyczne</b>	<a href="https://www.gov.pl/zagospodarowanieprzestrzenne/app/StrefaPlanistyczna/PL.ZIPPZP.11953/100406-POG/1POG-491SZ/20260303T113612">https://www.gov.pl/zagospodarowanieprzestrzenne/app/StrefaPlanistyczna/PL.ZIPPZP.11953/100406-POG/1POG-491SZ/20260303T113612</a>
<b>wydzialenie planistyczne</b>	<a href="https://www.gov.pl/zagospodarowanieprzestrzenne/app/StrefaPlanistyczna/PL.ZIPPZP.11953/100406-POG/1POG-492SZ/20260303T113624">https://www.gov.pl/zagospodarowanieprzestrzenne/app/StrefaPlanistyczna/PL.ZIPPZP.11953/100406-POG/1POG-492SZ/20260303T113624</a>
<b>wydzialenie planistyczne</b>	<a href="https://www.gov.pl/zagospodarowanieprzestrzenne/app/StrefaPlanistyczna/PL.ZIPPZP.11953/100406-POG/1POG-129SJ/20260304T072907">https://www.gov.pl/zagospodarowanieprzestrzenne/app/StrefaPlanistyczna/PL.ZIPPZP.11953/100406-POG/1POG-129SJ/20260304T072907</a>
<b>wydzialenie planistyczne</b>	<a href="https://www.gov.pl/zagospodarowanieprzestrzenne/app/StrefaPlanistyczna/PL.ZIPPZP.11953/100406-POG/1POG-369SZ/20260303T105315">https://www.gov.pl/zagospodarowanieprzestrzenne/app/StrefaPlanistyczna/PL.ZIPPZP.11953/100406-POG/1POG-369SZ/20260303T105315</a>
<b>wydzialenie planistyczne</b>	<a href="https://www.gov.pl/zagospodarowanieprzestrzenne/app/StrefaPlanistyczna/PL.ZIPPZP.11953/100406-POG/1POG-382SZ/20260303T105935">https://www.gov.pl/zagospodarowanieprzestrzenne/app/StrefaPlanistyczna/PL.ZIPPZP.11953/100406-POG/1POG-382SZ/20260303T105935</a>
<b>wydzialenie planistyczne</b>	<a href="https://www.gov.pl/zagospodarowanieprzestrzenne/app/StrefaPlanistyczna/PL.ZIPPZP.11953/100406-POG/1POG-388SZ/20260303T110041">https://www.gov.pl/zagospodarowanieprzestrzenne/app/StrefaPlanistyczna/PL.ZIPPZP.11953/100406-POG/1POG-388SZ/20260303T110041</a>
<b>wydzialenie planistyczne</b>	<a href="https://www.gov.pl/zagospodarowanieprzestrzenne/app/StrefaPlanistyczna/PL.ZIPPZP.11953/100406-POG/1POG-380SZ/20260303T105827">https://www.gov.pl/zagospodarowanieprzestrzenne/app/StrefaPlanistyczna/PL.ZIPPZP.11953/100406-POG/1POG-380SZ/20260303T105827</a>
<b>wydzialenie planistyczne</b>	<a href="https://www.gov.pl/zagospodarowanieprzestrzenne/app/StrefaPlanistyczna/PL.ZIPPZP.11953/100406-POG/1POG-28SJ/20260304T065156">https://www.gov.pl/zagospodarowanieprzestrzenne/app/StrefaPlanistyczna/PL.ZIPPZP.11953/100406-POG/1POG-28SJ/20260304T065156</a>
<b>wydzialenie planistyczne</b>	<a href="https://www.gov.pl/zagospodarowanieprzestrzenne/app/StrefaPlanistyczna/PL.ZIPPZP.11953/100406-POG/1POG-26SJ/20260304T065130">https://www.gov.pl/zagospodarowanieprzestrzenne/app/StrefaPlanistyczna/PL.ZIPPZP.11953/100406-POG/1POG-26SJ/20260304T065130</a>
<b>wydzialenie planistyczne</b>	<a href="https://www.gov.pl/zagospodarowanieprzestrzenne/app/StrefaPlanistyczna/PL.ZIPPZP.11953/100406-POG/1POG-402SZ/20260303T111121">https://www.gov.pl/zagospodarowanieprzestrzenne/app/StrefaPlanistyczna/PL.ZIPPZP.11953/100406-POG/1POG-402SZ/20260303T111121</a>
<b>wydzialenie planistyczne</b>	<a href="https://www.gov.pl/zagospodarowanieprzestrzenne/app/StrefaPlanistyczna/PL.ZIPPZP.11953/100406-POG/1POG-25SJ/20260304T065112">https://www.gov.pl/zagospodarowanieprzestrzenne/app/StrefaPlanistyczna/PL.ZIPPZP.11953/100406-POG/1POG-25SJ/20260304T065112</a>
<b>wydzialenie planistyczne</b>	<a href="https://www.gov.pl/zagospodarowanieprzestrzenne/app">https://www.gov.pl/zagospodarowanieprzestrzenne/app</a>

	<a href="https://www.gov.pl/zagospodarowanieprzestrzenne/app/StrefaPlanistyczna/PL.ZIPPZP.11953/100406-POG/1POG-108SJ/20260304T071918">/StrefaPlanistyczna/PL.ZIPPZP.11953/100406-POG/1POG-108SJ/20260304T071918</a>
<b>wydzialenie planistyczne</b>	<a href="https://www.gov.pl/zagospodarowanieprzestrzenne/app/StrefaPlanistyczna/PL.ZIPPZP.11953/100406-POG/1POG-349SZ/20260303T110306">https://www.gov.pl/zagospodarowanieprzestrzenne/app/StrefaPlanistyczna/PL.ZIPPZP.11953/100406-POG/1POG-349SZ/20260303T110306</a>
<b>wydzialenie planistyczne</b>	<a href="https://www.gov.pl/zagospodarowanieprzestrzenne/app/StrefaPlanistyczna/PL.ZIPPZP.11953/100406-POG/1POG-83SJ/20260310T072053">https://www.gov.pl/zagospodarowanieprzestrzenne/app/StrefaPlanistyczna/PL.ZIPPZP.11953/100406-POG/1POG-83SJ/20260310T072053</a>
<b>wydzialenie planistyczne</b>	<a href="https://www.gov.pl/zagospodarowanieprzestrzenne/app/StrefaPlanistyczna/PL.ZIPPZP.11953/100406-POG/1POG-519SZ/20260303T114131">https://www.gov.pl/zagospodarowanieprzestrzenne/app/StrefaPlanistyczna/PL.ZIPPZP.11953/100406-POG/1POG-519SZ/20260303T114131</a>
<b>wydzialenie planistyczne</b>	<a href="https://www.gov.pl/zagospodarowanieprzestrzenne/app/StrefaPlanistyczna/PL.ZIPPZP.11953/100406-POG/1POG-518SZ/20260303T114121">https://www.gov.pl/zagospodarowanieprzestrzenne/app/StrefaPlanistyczna/PL.ZIPPZP.11953/100406-POG/1POG-518SZ/20260303T114121</a>
<b>wydzialenie planistyczne</b>	<a href="https://www.gov.pl/zagospodarowanieprzestrzenne/app/StrefaPlanistyczna/PL.ZIPPZP.11953/100406-POG/1POG-520SZ/20260303T114143">https://www.gov.pl/zagospodarowanieprzestrzenne/app/StrefaPlanistyczna/PL.ZIPPZP.11953/100406-POG/1POG-520SZ/20260303T114143</a>
<b>wydzialenie planistyczne</b>	<a href="https://www.gov.pl/zagospodarowanieprzestrzenne/app/StrefaPlanistyczna/PL.ZIPPZP.11953/100406-POG/1POG-531SZ/20260303T114408">https://www.gov.pl/zagospodarowanieprzestrzenne/app/StrefaPlanistyczna/PL.ZIPPZP.11953/100406-POG/1POG-531SZ/20260303T114408</a>
<b>wydzialenie planistyczne</b>	<a href="https://www.gov.pl/zagospodarowanieprzestrzenne/app/StrefaPlanistyczna/PL.ZIPPZP.11953/100406-POG/1POG-451SZ/20260303T112432">https://www.gov.pl/zagospodarowanieprzestrzenne/app/StrefaPlanistyczna/PL.ZIPPZP.11953/100406-POG/1POG-451SZ/20260303T112432</a>
<b>wydzialenie planistyczne</b>	<a href="https://www.gov.pl/zagospodarowanieprzestrzenne/app/StrefaPlanistyczna/PL.ZIPPZP.11953/100406-POG/1POG-303SZ/20260303T102756">https://www.gov.pl/zagospodarowanieprzestrzenne/app/StrefaPlanistyczna/PL.ZIPPZP.11953/100406-POG/1POG-303SZ/20260303T102756</a>
<b>wydzialenie planistyczne</b>	<a href="https://www.gov.pl/zagospodarowanieprzestrzenne/app/StrefaPlanistyczna/PL.ZIPPZP.11953/100406-POG/1POG-301SZ/20260303T102720">https://www.gov.pl/zagospodarowanieprzestrzenne/app/StrefaPlanistyczna/PL.ZIPPZP.11953/100406-POG/1POG-301SZ/20260303T102720</a>
<b>wydzialenie planistyczne</b>	<a href="https://www.gov.pl/zagospodarowanieprzestrzenne/app/StrefaPlanistyczna/PL.ZIPPZP.11953/100406-POG/1POG-35SJ/20260304T065343">https://www.gov.pl/zagospodarowanieprzestrzenne/app/StrefaPlanistyczna/PL.ZIPPZP.11953/100406-POG/1POG-35SJ/20260304T065343</a>
<b>wydzialenie planistyczne</b>	<a href="https://www.gov.pl/zagospodarowanieprzestrzenne/app/StrefaPlanistyczna/PL.ZIPPZP.11953/100406-POG/1POG-317SZ/20260303T103101">https://www.gov.pl/zagospodarowanieprzestrzenne/app/StrefaPlanistyczna/PL.ZIPPZP.11953/100406-POG/1POG-317SZ/20260303T103101</a>
<b>wydzialenie planistyczne</b>	<a href="https://www.gov.pl/zagospodarowanieprzestrzenne/app/StrefaPlanistyczna/PL.ZIPPZP.11953/100406-POG/1POG-305SZ/20260303T102817">https://www.gov.pl/zagospodarowanieprzestrzenne/app/StrefaPlanistyczna/PL.ZIPPZP.11953/100406-POG/1POG-305SZ/20260303T102817</a>
<b>wydzialenie planistyczne</b>	<a href="https://www.gov.pl/zagospodarowanieprzestrzenne/app/StrefaPlanistyczna/PL.ZIPPZP.11953/100406-POG/1POG-76SJ/20260304T071005">https://www.gov.pl/zagospodarowanieprzestrzenne/app/StrefaPlanistyczna/PL.ZIPPZP.11953/100406-POG/1POG-76SJ/20260304T071005</a>
<b>wydzialenie planistyczne</b>	<a href="https://www.gov.pl/zagospodarowanieprzestrzenne/app/StrefaPlanistyczna/PL.ZIPPZP.11953/100406-POG/1POG-326SZ/20260303T103406">https://www.gov.pl/zagospodarowanieprzestrzenne/app/StrefaPlanistyczna/PL.ZIPPZP.11953/100406-POG/1POG-326SZ/20260303T103406</a>
<b>wydzialenie planistyczne</b>	<a href="https://www.gov.pl/zagospodarowanieprzestrzenne/app/StrefaPlanistyczna/PL.ZIPPZP.11953/100406-POG/1POG-24SJ/20260304T065057">https://www.gov.pl/zagospodarowanieprzestrzenne/app/StrefaPlanistyczna/PL.ZIPPZP.11953/100406-POG/1POG-24SJ/20260304T065057</a>
<b>wydzialenie planistyczne</b>	<a href="https://www.gov.pl/zagospodarowanieprzestrzenne/app/StrefaPlanistyczna/PL.ZIPPZP.11953/100406-POG/1POG-280SZ/20260303T102223">https://www.gov.pl/zagospodarowanieprzestrzenne/app/StrefaPlanistyczna/PL.ZIPPZP.11953/100406-POG/1POG-280SZ/20260303T102223</a>
<b>wydzialenie planistyczne</b>	<a href="https://www.gov.pl/zagospodarowanieprzestrzenne/app">https://www.gov.pl/zagospodarowanieprzestrzenne/app</a>

	<a href="https://www.gov.pl/zagospodarowanieprzestrzenne/app/StrefaPlanistyczna/PL.ZIPPZP.11953/100406-POG/1POG-429SZ/20260403T121301">/StrefaPlanistyczna/PL.ZIPPZP.11953/100406-POG/1POG-429SZ/20260403T121301</a>
<b>wydzialenie planistyczne</b>	<a href="https://www.gov.pl/zagospodarowanieprzestrzenne/app/StrefaPlanistyczna/PL.ZIPPZP.11953/100406-POG/1POG-529SZ/20260303T114349">https://www.gov.pl/zagospodarowanieprzestrzenne/app/StrefaPlanistyczna/PL.ZIPPZP.11953/100406-POG/1POG-529SZ/20260303T114349</a>
<b>wydzialenie planistyczne</b>	<a href="https://www.gov.pl/zagospodarowanieprzestrzenne/app/StrefaPlanistyczna/PL.ZIPPZP.11953/100406-POG/1POG-418SZ/20260403T121311">https://www.gov.pl/zagospodarowanieprzestrzenne/app/StrefaPlanistyczna/PL.ZIPPZP.11953/100406-POG/1POG-418SZ/20260403T121311</a>
<b>wydzialenie planistyczne</b>	<a href="https://www.gov.pl/zagospodarowanieprzestrzenne/app/StrefaPlanistyczna/PL.ZIPPZP.11953/100406-POG/1POG-430SZ/20260403T121249">https://www.gov.pl/zagospodarowanieprzestrzenne/app/StrefaPlanistyczna/PL.ZIPPZP.11953/100406-POG/1POG-430SZ/20260403T121249</a>
<b>wydzialenie planistyczne</b>	<a href="https://www.gov.pl/zagospodarowanieprzestrzenne/app/StrefaPlanistyczna/PL.ZIPPZP.11953/100406-POG/1POG-192SJ/20260304T074428">https://www.gov.pl/zagospodarowanieprzestrzenne/app/StrefaPlanistyczna/PL.ZIPPZP.11953/100406-POG/1POG-192SJ/20260304T074428</a>
<b>wydzialenie planistyczne</b>	<a href="https://www.gov.pl/zagospodarowanieprzestrzenne/app/StrefaPlanistyczna/PL.ZIPPZP.11953/100406-POG/1POG-210SJ/20260304T074906">https://www.gov.pl/zagospodarowanieprzestrzenne/app/StrefaPlanistyczna/PL.ZIPPZP.11953/100406-POG/1POG-210SJ/20260304T074906</a>
<b>wydzialenie planistyczne</b>	<a href="https://www.gov.pl/zagospodarowanieprzestrzenne/app/StrefaPlanistyczna/PL.ZIPPZP.11953/100406-POG/1POG-161SJ/20260304T073806">https://www.gov.pl/zagospodarowanieprzestrzenne/app/StrefaPlanistyczna/PL.ZIPPZP.11953/100406-POG/1POG-161SJ/20260304T073806</a>
<b>wydzialenie planistyczne</b>	<a href="https://www.gov.pl/zagospodarowanieprzestrzenne/app/StrefaPlanistyczna/PL.ZIPPZP.11953/100406-POG/1POG-595SZ/20260304T062732">https://www.gov.pl/zagospodarowanieprzestrzenne/app/StrefaPlanistyczna/PL.ZIPPZP.11953/100406-POG/1POG-595SZ/20260304T062732</a>
<b>wydzialenie planistyczne</b>	<a href="https://www.gov.pl/zagospodarowanieprzestrzenne/app/StrefaPlanistyczna/PL.ZIPPZP.11953/100406-POG/1POG-526SZ/20260303T114253">https://www.gov.pl/zagospodarowanieprzestrzenne/app/StrefaPlanistyczna/PL.ZIPPZP.11953/100406-POG/1POG-526SZ/20260303T114253</a>
<b>wydzialenie planistyczne</b>	<a href="https://www.gov.pl/zagospodarowanieprzestrzenne/app/StrefaPlanistyczna/PL.ZIPPZP.11953/100406-POG/1POG-590SZ/20260304T062634">https://www.gov.pl/zagospodarowanieprzestrzenne/app/StrefaPlanistyczna/PL.ZIPPZP.11953/100406-POG/1POG-590SZ/20260304T062634</a>
<b>wydzialenie planistyczne</b>	<a href="https://www.gov.pl/zagospodarowanieprzestrzenne/app/StrefaPlanistyczna/PL.ZIPPZP.11953/100406-POG/1POG-495SZ/20260303T113705">https://www.gov.pl/zagospodarowanieprzestrzenne/app/StrefaPlanistyczna/PL.ZIPPZP.11953/100406-POG/1POG-495SZ/20260303T113705</a>
<b>wydzialenie planistyczne</b>	<a href="https://www.gov.pl/zagospodarowanieprzestrzenne/app/StrefaPlanistyczna/PL.ZIPPZP.11953/100406-POG/1POG-497SZ/20260303T113728">https://www.gov.pl/zagospodarowanieprzestrzenne/app/StrefaPlanistyczna/PL.ZIPPZP.11953/100406-POG/1POG-497SZ/20260303T113728</a>
<b>wydzialenie planistyczne</b>	<a href="https://www.gov.pl/zagospodarowanieprzestrzenne/app/StrefaPlanistyczna/PL.ZIPPZP.11953/100406-POG/1POG-494SZ/20260303T113655">https://www.gov.pl/zagospodarowanieprzestrzenne/app/StrefaPlanistyczna/PL.ZIPPZP.11953/100406-POG/1POG-494SZ/20260303T113655</a>
<b>wydzialenie planistyczne</b>	<a href="https://www.gov.pl/zagospodarowanieprzestrzenne/app/StrefaPlanistyczna/PL.ZIPPZP.11953/100406-POG/1POG-219SZ/20260303T100032">https://www.gov.pl/zagospodarowanieprzestrzenne/app/StrefaPlanistyczna/PL.ZIPPZP.11953/100406-POG/1POG-219SZ/20260303T100032</a>
<b>wydzialenie planistyczne</b>	<a href="https://www.gov.pl/zagospodarowanieprzestrzenne/app/StrefaPlanistyczna/PL.ZIPPZP.11953/100406-POG/1POG-214SZ/20260303T095914">https://www.gov.pl/zagospodarowanieprzestrzenne/app/StrefaPlanistyczna/PL.ZIPPZP.11953/100406-POG/1POG-214SZ/20260303T095914</a>
<b>wydzialenie planistyczne</b>	<a href="https://www.gov.pl/zagospodarowanieprzestrzenne/app/StrefaPlanistyczna/PL.ZIPPZP.11953/100406-POG/1POG-396SZ/20260303T110954">https://www.gov.pl/zagospodarowanieprzestrzenne/app/StrefaPlanistyczna/PL.ZIPPZP.11953/100406-POG/1POG-396SZ/20260303T110954</a>
<b>wydzialenie planistyczne</b>	<a href="https://www.gov.pl/zagospodarowanieprzestrzenne/app/StrefaPlanistyczna/PL.ZIPPZP.11953/100406-POG/1POG-392SZ/20260303T110844">https://www.gov.pl/zagospodarowanieprzestrzenne/app/StrefaPlanistyczna/PL.ZIPPZP.11953/100406-POG/1POG-392SZ/20260303T110844</a>
<b>wydzialenie planistyczne</b>	<a href="https://www.gov.pl/zagospodarowanieprzestrzenne/app">https://www.gov.pl/zagospodarowanieprzestrzenne/app</a>

	<a href="https://www.gov.pl/zagospodarowanieprzestrzenne/app/StrefaPlanistyczna/PL.ZIPPZP.11953/100406-POG/1POG-399SZ/20260303T111034">/StrefaPlanistyczna/PL.ZIPPZP.11953/100406-POG/1POG-399SZ/20260303T111034</a>
<b>wydzialenie planistyczne</b>	<a href="https://www.gov.pl/zagospodarowanieprzestrzenne/app/StrefaPlanistyczna/PL.ZIPPZP.11953/100406-POG/1POG-118SJ/20260304T072417">https://www.gov.pl/zagospodarowanieprzestrzenne/app/StrefaPlanistyczna/PL.ZIPPZP.11953/100406-POG/1POG-118SJ/20260304T072417</a>
<b>wydzialenie planistyczne</b>	<a href="https://www.gov.pl/zagospodarowanieprzestrzenne/app/StrefaPlanistyczna/PL.ZIPPZP.11953/100406-POG/1POG-554SZ/20260304T061249">https://www.gov.pl/zagospodarowanieprzestrzenne/app/StrefaPlanistyczna/PL.ZIPPZP.11953/100406-POG/1POG-554SZ/20260304T061249</a>
<b>wydzialenie planistyczne</b>	<a href="https://www.gov.pl/zagospodarowanieprzestrzenne/app/StrefaPlanistyczna/PL.ZIPPZP.11953/100406-POG/1POG-555SZ/20260304T061310">https://www.gov.pl/zagospodarowanieprzestrzenne/app/StrefaPlanistyczna/PL.ZIPPZP.11953/100406-POG/1POG-555SZ/20260304T061310</a>
<b>wydzialenie planistyczne</b>	<a href="https://www.gov.pl/zagospodarowanieprzestrzenne/app/StrefaPlanistyczna/PL.ZIPPZP.11953/100406-POG/1POG-582SZ/20260304T062426">https://www.gov.pl/zagospodarowanieprzestrzenne/app/StrefaPlanistyczna/PL.ZIPPZP.11953/100406-POG/1POG-582SZ/20260304T062426</a>
<b>wydzialenie planistyczne</b>	<a href="https://www.gov.pl/zagospodarowanieprzestrzenne/app/StrefaPlanistyczna/PL.ZIPPZP.11953/100406-POG/1POG-125SZ/20260407T065712">https://www.gov.pl/zagospodarowanieprzestrzenne/app/StrefaPlanistyczna/PL.ZIPPZP.11953/100406-POG/1POG-125SZ/20260407T065712</a>
<b>wydzialenie planistyczne</b>	<a href="https://www.gov.pl/zagospodarowanieprzestrzenne/app/StrefaPlanistyczna/PL.ZIPPZP.11953/100406-POG/1POG-581SZ/20260304T062355">https://www.gov.pl/zagospodarowanieprzestrzenne/app/StrefaPlanistyczna/PL.ZIPPZP.11953/100406-POG/1POG-581SZ/20260304T062355</a>
<b>wydzialenie planistyczne</b>	<a href="https://www.gov.pl/zagospodarowanieprzestrzenne/app/StrefaPlanistyczna/PL.ZIPPZP.11953/100406-POG/1POG-513SZ/20260303T114028">https://www.gov.pl/zagospodarowanieprzestrzenne/app/StrefaPlanistyczna/PL.ZIPPZP.11953/100406-POG/1POG-513SZ/20260303T114028</a>
<b>wydzialenie planistyczne</b>	<a href="https://www.gov.pl/zagospodarowanieprzestrzenne/app/StrefaPlanistyczna/PL.ZIPPZP.11953/100406-POG/1POG-504SZ/20260303T113851">https://www.gov.pl/zagospodarowanieprzestrzenne/app/StrefaPlanistyczna/PL.ZIPPZP.11953/100406-POG/1POG-504SZ/20260303T113851</a>
<b>wydzialenie planistyczne</b>	<a href="https://www.gov.pl/zagospodarowanieprzestrzenne/app/StrefaPlanistyczna/PL.ZIPPZP.11953/100406-POG/1POG-508SZ/20260303T113941">https://www.gov.pl/zagospodarowanieprzestrzenne/app/StrefaPlanistyczna/PL.ZIPPZP.11953/100406-POG/1POG-508SZ/20260303T113941</a>
<b>wydzialenie planistyczne</b>	<a href="https://www.gov.pl/zagospodarowanieprzestrzenne/app/StrefaPlanistyczna/PL.ZIPPZP.11953/100406-POG/1POG-511SZ/20260303T114008">https://www.gov.pl/zagospodarowanieprzestrzenne/app/StrefaPlanistyczna/PL.ZIPPZP.11953/100406-POG/1POG-511SZ/20260303T114008</a>
<b>wydzialenie planistyczne</b>	<a href="https://www.gov.pl/zagospodarowanieprzestrzenne/app/StrefaPlanistyczna/PL.ZIPPZP.11953/100406-POG/1POG-507SZ/20260303T113932">https://www.gov.pl/zagospodarowanieprzestrzenne/app/StrefaPlanistyczna/PL.ZIPPZP.11953/100406-POG/1POG-507SZ/20260303T113932</a>
<b>wydzialenie planistyczne</b>	<a href="https://www.gov.pl/zagospodarowanieprzestrzenne/app/StrefaPlanistyczna/PL.ZIPPZP.11953/100406-POG/1POG-424SZ/20260303T111634">https://www.gov.pl/zagospodarowanieprzestrzenne/app/StrefaPlanistyczna/PL.ZIPPZP.11953/100406-POG/1POG-424SZ/20260303T111634</a>
<b>wydzialenie planistyczne</b>	<a href="https://www.gov.pl/zagospodarowanieprzestrzenne/app/StrefaPlanistyczna/PL.ZIPPZP.11953/100406-POG/1POG-104SJ/20260304T071812">https://www.gov.pl/zagospodarowanieprzestrzenne/app/StrefaPlanistyczna/PL.ZIPPZP.11953/100406-POG/1POG-104SJ/20260304T071812</a>
<b>wydzialenie planistyczne</b>	<a href="https://www.gov.pl/zagospodarowanieprzestrzenne/app/StrefaPlanistyczna/PL.ZIPPZP.11953/100406-POG/1POG-114SJ/20260304T072243">https://www.gov.pl/zagospodarowanieprzestrzenne/app/StrefaPlanistyczna/PL.ZIPPZP.11953/100406-POG/1POG-114SJ/20260304T072243</a>
<b>wydzialenie planistyczne</b>	<a href="https://www.gov.pl/zagospodarowanieprzestrzenne/app/StrefaPlanistyczna/PL.ZIPPZP.11953/100406-POG/1POG-425SZ/20260303T111645">https://www.gov.pl/zagospodarowanieprzestrzenne/app/StrefaPlanistyczna/PL.ZIPPZP.11953/100406-POG/1POG-425SZ/20260303T111645</a>
<b>wydzialenie planistyczne</b>	<a href="https://www.gov.pl/zagospodarowanieprzestrzenne/app/StrefaPlanistyczna/PL.ZIPPZP.11953/100406-POG/1POG-190SZ/20260303T094252">https://www.gov.pl/zagospodarowanieprzestrzenne/app/StrefaPlanistyczna/PL.ZIPPZP.11953/100406-POG/1POG-190SZ/20260303T094252</a>
<b>wydzialenie planistyczne</b>	<a href="https://www.gov.pl/zagospodarowanieprzestrzenne/app">https://www.gov.pl/zagospodarowanieprzestrzenne/app</a>

	<a href="https://www.gov.pl/zagospodarowanieprzestrzenne/app/StrefaPlanistyczna/PL.ZIPPZP.11953/100406-POG/1POG-189SZ/20260303T094242">/StrefaPlanistyczna/PL.ZIPPZP.11953/100406-POG/1POG-189SZ/20260303T094242</a>
<b>wydzialenie planistyczne</b>	<a href="https://www.gov.pl/zagospodarowanieprzestrzenne/app/StrefaPlanistyczna/PL.ZIPPZP.11953/100406-POG/1POG-186SZ/20260303T094209">https://www.gov.pl/zagospodarowanieprzestrzenne/app/StrefaPlanistyczna/PL.ZIPPZP.11953/100406-POG/1POG-186SZ/20260303T094209</a>
<b>wydzialenie planistyczne</b>	<a href="https://www.gov.pl/zagospodarowanieprzestrzenne/app/StrefaPlanistyczna/PL.ZIPPZP.11953/100406-POG/1POG-191SZ/20260303T094302">https://www.gov.pl/zagospodarowanieprzestrzenne/app/StrefaPlanistyczna/PL.ZIPPZP.11953/100406-POG/1POG-191SZ/20260303T094302</a>
<b>wydzialenie planistyczne</b>	<a href="https://www.gov.pl/zagospodarowanieprzestrzenne/app/StrefaPlanistyczna/PL.ZIPPZP.11953/100406-POG/1POG-202SZ/20260303T094539">https://www.gov.pl/zagospodarowanieprzestrzenne/app/StrefaPlanistyczna/PL.ZIPPZP.11953/100406-POG/1POG-202SZ/20260303T094539</a>
<b>wydzialenie planistyczne</b>	<a href="https://www.gov.pl/zagospodarowanieprzestrzenne/app/StrefaPlanistyczna/PL.ZIPPZP.11953/100406-POG/1POG-172SZ/20260303T093841">https://www.gov.pl/zagospodarowanieprzestrzenne/app/StrefaPlanistyczna/PL.ZIPPZP.11953/100406-POG/1POG-172SZ/20260303T093841</a>
<b>wydzialenie planistyczne</b>	<a href="https://www.gov.pl/zagospodarowanieprzestrzenne/app/StrefaPlanistyczna/PL.ZIPPZP.11953/100406-POG/1POG-194SZ/20260303T094349">https://www.gov.pl/zagospodarowanieprzestrzenne/app/StrefaPlanistyczna/PL.ZIPPZP.11953/100406-POG/1POG-194SZ/20260303T094349</a>
<b>wydzialenie planistyczne</b>	<a href="https://www.gov.pl/zagospodarowanieprzestrzenne/app/StrefaPlanistyczna/PL.ZIPPZP.11953/100406-POG/1POG-405SZ/20260303T111156">https://www.gov.pl/zagospodarowanieprzestrzenne/app/StrefaPlanistyczna/PL.ZIPPZP.11953/100406-POG/1POG-405SZ/20260303T111156</a>
<b>wydzialenie planistyczne</b>	<a href="https://www.gov.pl/zagospodarowanieprzestrzenne/app/StrefaPlanistyczna/PL.ZIPPZP.11953/100406-POG/1POG-394SZ/20260303T110909">https://www.gov.pl/zagospodarowanieprzestrzenne/app/StrefaPlanistyczna/PL.ZIPPZP.11953/100406-POG/1POG-394SZ/20260303T110909</a>
<b>wydzialenie planistyczne</b>	<a href="https://www.gov.pl/zagospodarowanieprzestrzenne/app/StrefaPlanistyczna/PL.ZIPPZP.11953/100406-POG/1POG-72SJ/20260304T070920">https://www.gov.pl/zagospodarowanieprzestrzenne/app/StrefaPlanistyczna/PL.ZIPPZP.11953/100406-POG/1POG-72SJ/20260304T070920</a>
<b>wydzialenie planistyczne</b>	<a href="https://www.gov.pl/zagospodarowanieprzestrzenne/app/StrefaPlanistyczna/PL.ZIPPZP.11953/100406-POG/1POG-220SZ/20260303T100048">https://www.gov.pl/zagospodarowanieprzestrzenne/app/StrefaPlanistyczna/PL.ZIPPZP.11953/100406-POG/1POG-220SZ/20260303T100048</a>
<b>wydzialenie planistyczne</b>	<a href="https://www.gov.pl/zagospodarowanieprzestrzenne/app/StrefaPlanistyczna/PL.ZIPPZP.11953/100406-POG/1POG-359SZ/20260303T105058">https://www.gov.pl/zagospodarowanieprzestrzenne/app/StrefaPlanistyczna/PL.ZIPPZP.11953/100406-POG/1POG-359SZ/20260303T105058</a>
<b>wydzialenie planistyczne</b>	<a href="https://www.gov.pl/zagospodarowanieprzestrzenne/app/StrefaPlanistyczna/PL.ZIPPZP.11953/100406-POG/1POG-564SZ/20260304T061859">https://www.gov.pl/zagospodarowanieprzestrzenne/app/StrefaPlanistyczna/PL.ZIPPZP.11953/100406-POG/1POG-564SZ/20260304T061859</a>
<b>wydzialenie planistyczne</b>	<a href="https://www.gov.pl/zagospodarowanieprzestrzenne/app/StrefaPlanistyczna/PL.ZIPPZP.11953/100406-POG/1POG-390SZ/20260303T110813">https://www.gov.pl/zagospodarowanieprzestrzenne/app/StrefaPlanistyczna/PL.ZIPPZP.11953/100406-POG/1POG-390SZ/20260303T110813</a>
<b>wydzialenie planistyczne</b>	<a href="https://www.gov.pl/zagospodarowanieprzestrzenne/app/StrefaPlanistyczna/PL.ZIPPZP.11953/100406-POG/1POG-550SZ/20260304T061134">https://www.gov.pl/zagospodarowanieprzestrzenne/app/StrefaPlanistyczna/PL.ZIPPZP.11953/100406-POG/1POG-550SZ/20260304T061134</a>
<b>wydzialenie planistyczne</b>	<a href="https://www.gov.pl/zagospodarowanieprzestrzenne/app/StrefaPlanistyczna/PL.ZIPPZP.11953/100406-POG/1POG-548SZ/20260304T061009">https://www.gov.pl/zagospodarowanieprzestrzenne/app/StrefaPlanistyczna/PL.ZIPPZP.11953/100406-POG/1POG-548SZ/20260304T061009</a>
<b>wydzialenie planistyczne</b>	<a href="https://www.gov.pl/zagospodarowanieprzestrzenne/app/StrefaPlanistyczna/PL.ZIPPZP.11953/100406-POG/1POG-18SJ/20260304T064458">https://www.gov.pl/zagospodarowanieprzestrzenne/app/StrefaPlanistyczna/PL.ZIPPZP.11953/100406-POG/1POG-18SJ/20260304T064458</a>
<b>wydzialenie planistyczne</b>	<a href="https://www.gov.pl/zagospodarowanieprzestrzenne/app/StrefaPlanistyczna/PL.ZIPPZP.11953/100406-POG/1POG-207SZ/20260303T095735">https://www.gov.pl/zagospodarowanieprzestrzenne/app/StrefaPlanistyczna/PL.ZIPPZP.11953/100406-POG/1POG-207SZ/20260303T095735</a>
<b>wydzialenie planistyczne</b>	<a href="https://www.gov.pl/zagospodarowanieprzestrzenne/app">https://www.gov.pl/zagospodarowanieprzestrzenne/app</a>

	<a href="https://www.gov.pl/zagospodarowanieprzestrzenne/app/StrefaPlanistyczna/PL.ZIPPZP.11953/100406-POG/1POG-188SZ/20260303T094225">/StrefaPlanistyczna/PL.ZIPPZP.11953/100406-POG/1POG-188SZ/20260303T094225</a>
<b>wydzialenie planistyczne</b>	<a href="https://www.gov.pl/zagospodarowanieprzestrzenne/app/StrefaPlanistyczna/PL.ZIPPZP.11953/100406-POG/1POG-185SZ/20260303T094153">https://www.gov.pl/zagospodarowanieprzestrzenne/app/StrefaPlanistyczna/PL.ZIPPZP.11953/100406-POG/1POG-185SZ/20260303T094153</a>
<b>wydzialenie planistyczne</b>	<a href="https://www.gov.pl/zagospodarowanieprzestrzenne/app/StrefaPlanistyczna/PL.ZIPPZP.11953/100406-POG/1POG-208SZ/20260303T095745">https://www.gov.pl/zagospodarowanieprzestrzenne/app/StrefaPlanistyczna/PL.ZIPPZP.11953/100406-POG/1POG-208SZ/20260303T095745</a>
<b>wydzialenie planistyczne</b>	<a href="https://www.gov.pl/zagospodarowanieprzestrzenne/app/StrefaPlanistyczna/PL.ZIPPZP.11953/100406-POG/1POG-199SZ/20260303T094508">https://www.gov.pl/zagospodarowanieprzestrzenne/app/StrefaPlanistyczna/PL.ZIPPZP.11953/100406-POG/1POG-199SZ/20260303T094508</a>
<b>wydzialenie planistyczne</b>	<a href="https://www.gov.pl/zagospodarowanieprzestrzenne/app/StrefaPlanistyczna/PL.ZIPPZP.11953/100406-POG/1POG-183SZ/20260303T094109">https://www.gov.pl/zagospodarowanieprzestrzenne/app/StrefaPlanistyczna/PL.ZIPPZP.11953/100406-POG/1POG-183SZ/20260303T094109</a>
<b>wydzialenie planistyczne</b>	<a href="https://www.gov.pl/zagospodarowanieprzestrzenne/app/StrefaPlanistyczna/PL.ZIPPZP.11953/100406-POG/1POG-201SZ/20260303T094531">https://www.gov.pl/zagospodarowanieprzestrzenne/app/StrefaPlanistyczna/PL.ZIPPZP.11953/100406-POG/1POG-201SZ/20260303T094531</a>
<b>wydzialenie planistyczne</b>	<a href="https://www.gov.pl/zagospodarowanieprzestrzenne/app/StrefaPlanistyczna/PL.ZIPPZP.11953/100406-POG/1POG-195SZ/20260303T094407">https://www.gov.pl/zagospodarowanieprzestrzenne/app/StrefaPlanistyczna/PL.ZIPPZP.11953/100406-POG/1POG-195SZ/20260303T094407</a>
<b>wydzialenie planistyczne</b>	<a href="https://www.gov.pl/zagospodarowanieprzestrzenne/app/StrefaPlanistyczna/PL.ZIPPZP.11953/100406-POG/1POG-205SZ/20260303T094600">https://www.gov.pl/zagospodarowanieprzestrzenne/app/StrefaPlanistyczna/PL.ZIPPZP.11953/100406-POG/1POG-205SZ/20260303T094600</a>
<b>wydzialenie planistyczne</b>	<a href="https://www.gov.pl/zagospodarowanieprzestrzenne/app/StrefaPlanistyczna/PL.ZIPPZP.11953/100406-POG/1POG-43SJ/20260304T065705">https://www.gov.pl/zagospodarowanieprzestrzenne/app/StrefaPlanistyczna/PL.ZIPPZP.11953/100406-POG/1POG-43SJ/20260304T065705</a>
<b>wydzialenie planistyczne</b>	<a href="https://www.gov.pl/zagospodarowanieprzestrzenne/app/StrefaPlanistyczna/PL.ZIPPZP.11953/100406-POG/1POG-445SZ/20260303T112126">https://www.gov.pl/zagospodarowanieprzestrzenne/app/StrefaPlanistyczna/PL.ZIPPZP.11953/100406-POG/1POG-445SZ/20260303T112126</a>
<b>wydzialenie planistyczne</b>	<a href="https://www.gov.pl/zagospodarowanieprzestrzenne/app/StrefaPlanistyczna/PL.ZIPPZP.11953/100406-POG/1POG-42SJ/20260304T065656">https://www.gov.pl/zagospodarowanieprzestrzenne/app/StrefaPlanistyczna/PL.ZIPPZP.11953/100406-POG/1POG-42SJ/20260304T065656</a>
<b>wydzialenie planistyczne</b>	<a href="https://www.gov.pl/zagospodarowanieprzestrzenne/app/StrefaPlanistyczna/PL.ZIPPZP.11953/100406-POG/1POG-444SZ/20260303T112116">https://www.gov.pl/zagospodarowanieprzestrzenne/app/StrefaPlanistyczna/PL.ZIPPZP.11953/100406-POG/1POG-444SZ/20260303T112116</a>
<b>wydzialenie planistyczne</b>	<a href="https://www.gov.pl/zagospodarowanieprzestrzenne/app/StrefaPlanistyczna/PL.ZIPPZP.11953/100406-POG/1POG-443SZ/20260303T112107">https://www.gov.pl/zagospodarowanieprzestrzenne/app/StrefaPlanistyczna/PL.ZIPPZP.11953/100406-POG/1POG-443SZ/20260303T112107</a>
<b>wydzialenie planistyczne</b>	<a href="https://www.gov.pl/zagospodarowanieprzestrzenne/app/StrefaPlanistyczna/PL.ZIPPZP.11953/100406-POG/1POG-434SZ/20260303T111917">https://www.gov.pl/zagospodarowanieprzestrzenne/app/StrefaPlanistyczna/PL.ZIPPZP.11953/100406-POG/1POG-434SZ/20260303T111917</a>
<b>wydzialenie planistyczne</b>	<a href="https://www.gov.pl/zagospodarowanieprzestrzenne/app/StrefaPlanistyczna/PL.ZIPPZP.11953/100406-POG/1POG-366SZ/20260303T105224">https://www.gov.pl/zagospodarowanieprzestrzenne/app/StrefaPlanistyczna/PL.ZIPPZP.11953/100406-POG/1POG-366SZ/20260303T105224</a>
<b>wydzialenie planistyczne</b>	<a href="https://www.gov.pl/zagospodarowanieprzestrzenne/app/StrefaPlanistyczna/PL.ZIPPZP.11953/100406-POG/1POG-446SZ/20260303T112214">https://www.gov.pl/zagospodarowanieprzestrzenne/app/StrefaPlanistyczna/PL.ZIPPZP.11953/100406-POG/1POG-446SZ/20260303T112214</a>
<b>wydzialenie planistyczne</b>	<a href="https://www.gov.pl/zagospodarowanieprzestrzenne/app/StrefaPlanistyczna/PL.ZIPPZP.11953/100406-POG/1POG-449SZ/20260327T083720">https://www.gov.pl/zagospodarowanieprzestrzenne/app/StrefaPlanistyczna/PL.ZIPPZP.11953/100406-POG/1POG-449SZ/20260327T083720</a>
<b>wydzialenie planistyczne</b>	<a href="https://www.gov.pl/zagospodarowanieprzestrzenne/app">https://www.gov.pl/zagospodarowanieprzestrzenne/app</a>

	<a href="https://www.gov.pl/zagospodarowanieprzestrzenne/app/StrefaPlanistyczna/PL.ZIPPZP.11953/100406-POG/1POG-442SZ/20260303T112052">/StrefaPlanistyczna/PL.ZIPPZP.11953/100406-POG/1POG-442SZ/20260303T112052</a>
<b>wydzialenie planistyczne</b>	<a href="https://www.gov.pl/zagospodarowanieprzestrzenne/app/StrefaPlanistyczna/PL.ZIPPZP.11953/100406-POG/1POG-433SZ/20260303T111908">https://www.gov.pl/zagospodarowanieprzestrzenne/app/StrefaPlanistyczna/PL.ZIPPZP.11953/100406-POG/1POG-433SZ/20260303T111908</a>
<b>wydzialenie planistyczne</b>	<a href="https://www.gov.pl/zagospodarowanieprzestrzenne/app/StrefaPlanistyczna/PL.ZIPPZP.11953/100406-POG/1POG-98SJ/20260304T071628">https://www.gov.pl/zagospodarowanieprzestrzenne/app/StrefaPlanistyczna/PL.ZIPPZP.11953/100406-POG/1POG-98SJ/20260304T071628</a>
<b>wydzialenie planistyczne</b>	<a href="https://www.gov.pl/zagospodarowanieprzestrzenne/app/StrefaPlanistyczna/PL.ZIPPZP.11953/100406-POG/1POG-222SZ/20260303T100106">https://www.gov.pl/zagospodarowanieprzestrzenne/app/StrefaPlanistyczna/PL.ZIPPZP.11953/100406-POG/1POG-222SZ/20260303T100106</a>
<b>wydzialenie planistyczne</b>	<a href="https://www.gov.pl/zagospodarowanieprzestrzenne/app/StrefaPlanistyczna/PL.ZIPPZP.11953/100406-POG/1POG-221SZ/20260303T100057">https://www.gov.pl/zagospodarowanieprzestrzenne/app/StrefaPlanistyczna/PL.ZIPPZP.11953/100406-POG/1POG-221SZ/20260303T100057</a>
<b>wydzialenie planistyczne</b>	<a href="https://www.gov.pl/zagospodarowanieprzestrzenne/app/StrefaPlanistyczna/PL.ZIPPZP.11953/100406-POG/1POG-567SZ/20260304T062017">https://www.gov.pl/zagospodarowanieprzestrzenne/app/StrefaPlanistyczna/PL.ZIPPZP.11953/100406-POG/1POG-567SZ/20260304T062017</a>
<b>wydzialenie planistyczne</b>	<a href="https://www.gov.pl/zagospodarowanieprzestrzenne/app/StrefaPlanistyczna/PL.ZIPPZP.11953/100406-POG/1POG-562SZ/20260304T061740">https://www.gov.pl/zagospodarowanieprzestrzenne/app/StrefaPlanistyczna/PL.ZIPPZP.11953/100406-POG/1POG-562SZ/20260304T061740</a>
<b>wydzialenie planistyczne</b>	<a href="https://www.gov.pl/zagospodarowanieprzestrzenne/app/StrefaPlanistyczna/PL.ZIPPZP.11953/100406-POG/1POG-200SJ/20260304T074648">https://www.gov.pl/zagospodarowanieprzestrzenne/app/StrefaPlanistyczna/PL.ZIPPZP.11953/100406-POG/1POG-200SJ/20260304T074648</a>
<b>wydzialenie planistyczne</b>	<a href="https://www.gov.pl/zagospodarowanieprzestrzenne/app/StrefaPlanistyczna/PL.ZIPPZP.11953/100406-POG/1POG-199SJ/20260304T074610">https://www.gov.pl/zagospodarowanieprzestrzenne/app/StrefaPlanistyczna/PL.ZIPPZP.11953/100406-POG/1POG-199SJ/20260304T074610</a>
<b>wydzialenie planistyczne</b>	<a href="https://www.gov.pl/zagospodarowanieprzestrzenne/app/StrefaPlanistyczna/PL.ZIPPZP.11953/100406-POG/1POG-501SZ/20260303T113822">https://www.gov.pl/zagospodarowanieprzestrzenne/app/StrefaPlanistyczna/PL.ZIPPZP.11953/100406-POG/1POG-501SZ/20260303T113822</a>
<b>wydzialenie planistyczne</b>	<a href="https://www.gov.pl/zagospodarowanieprzestrzenne/app/StrefaPlanistyczna/PL.ZIPPZP.11953/100406-POG/1POG-502SZ/20260303T113832">https://www.gov.pl/zagospodarowanieprzestrzenne/app/StrefaPlanistyczna/PL.ZIPPZP.11953/100406-POG/1POG-502SZ/20260303T113832</a>
<b>wydzialenie planistyczne</b>	<a href="https://www.gov.pl/zagospodarowanieprzestrzenne/app/StrefaPlanistyczna/PL.ZIPPZP.11953/100406-POG/1POG-486SZ/20260303T113459">https://www.gov.pl/zagospodarowanieprzestrzenne/app/StrefaPlanistyczna/PL.ZIPPZP.11953/100406-POG/1POG-486SZ/20260303T113459</a>
<b>wydzialenie planistyczne</b>	<a href="https://www.gov.pl/zagospodarowanieprzestrzenne/app/StrefaPlanistyczna/PL.ZIPPZP.11953/100406-POG/1POG-489SZ/20260303T113532">https://www.gov.pl/zagospodarowanieprzestrzenne/app/StrefaPlanistyczna/PL.ZIPPZP.11953/100406-POG/1POG-489SZ/20260303T113532</a>
<b>wydzialenie planistyczne</b>	<a href="https://www.gov.pl/zagospodarowanieprzestrzenne/app/StrefaPlanistyczna/PL.ZIPPZP.11953/100406-POG/1POG-500SZ/20260303T113812">https://www.gov.pl/zagospodarowanieprzestrzenne/app/StrefaPlanistyczna/PL.ZIPPZP.11953/100406-POG/1POG-500SZ/20260303T113812</a>
<b>wydzialenie planistyczne</b>	<a href="https://www.gov.pl/zagospodarowanieprzestrzenne/app/StrefaPlanistyczna/PL.ZIPPZP.11953/100406-POG/1POG-485SZ/20260303T113450">https://www.gov.pl/zagospodarowanieprzestrzenne/app/StrefaPlanistyczna/PL.ZIPPZP.11953/100406-POG/1POG-485SZ/20260303T113450</a>
<b>wydzialenie planistyczne</b>	<a href="https://www.gov.pl/zagospodarowanieprzestrzenne/app/StrefaPlanistyczna/PL.ZIPPZP.11953/100406-POG/1POG-509SZ/20260303T113950">https://www.gov.pl/zagospodarowanieprzestrzenne/app/StrefaPlanistyczna/PL.ZIPPZP.11953/100406-POG/1POG-509SZ/20260303T113950</a>
<b>wydzialenie planistyczne</b>	<a href="https://www.gov.pl/zagospodarowanieprzestrzenne/app/StrefaPlanistyczna/PL.ZIPPZP.11953/100406-POG/1POG-488SZ/20260303T113521">https://www.gov.pl/zagospodarowanieprzestrzenne/app/StrefaPlanistyczna/PL.ZIPPZP.11953/100406-POG/1POG-488SZ/20260303T113521</a>
<b>wydzialenie planistyczne</b>	<a href="https://www.gov.pl/zagospodarowanieprzestrzenne/app">https://www.gov.pl/zagospodarowanieprzestrzenne/app</a>

	<a href="https://www.gov.pl/zagospodarowanieprzestrzenne/app/StrefaPlanistyczna/PL.ZIPPZP.11953/100406-POG/1POG-532SZ/20260303T114435">/StrefaPlanistyczna/PL.ZIPPZP.11953/100406-POG/1POG-532SZ/20260303T114435</a>
<b>wydzialenie planistyczne</b>	<a href="https://www.gov.pl/zagospodarowanieprzestrzenne/app/StrefaPlanistyczna/PL.ZIPPZP.11953/100406-POG/1POG-427SZ/20260303T111722">https://www.gov.pl/zagospodarowanieprzestrzenne/app/StrefaPlanistyczna/PL.ZIPPZP.11953/100406-POG/1POG-427SZ/20260303T111722</a>
<b>wydzialenie planistyczne</b>	<a href="https://www.gov.pl/zagospodarowanieprzestrzenne/app/StrefaPlanistyczna/PL.ZIPPZP.11953/100406-POG/1POG-592SZ/20260403T121200">https://www.gov.pl/zagospodarowanieprzestrzenne/app/StrefaPlanistyczna/PL.ZIPPZP.11953/100406-POG/1POG-592SZ/20260403T121200</a>
<b>wydzialenie planistyczne</b>	<a href="https://www.gov.pl/zagospodarowanieprzestrzenne/app/StrefaPlanistyczna/PL.ZIPPZP.11953/100406-POG/1POG-22SJ/20260304T064619">https://www.gov.pl/zagospodarowanieprzestrzenne/app/StrefaPlanistyczna/PL.ZIPPZP.11953/100406-POG/1POG-22SJ/20260304T064619</a>
<b>wydzialenie planistyczne</b>	<a href="https://www.gov.pl/zagospodarowanieprzestrzenne/app/StrefaPlanistyczna/PL.ZIPPZP.11953/100406-POG/1POG-21SJ/20260304T064554">https://www.gov.pl/zagospodarowanieprzestrzenne/app/StrefaPlanistyczna/PL.ZIPPZP.11953/100406-POG/1POG-21SJ/20260304T064554</a>
<b>wydzialenie planistyczne</b>	<a href="https://www.gov.pl/zagospodarowanieprzestrzenne/app/StrefaPlanistyczna/PL.ZIPPZP.11953/100406-POG/1POG-177SZ/20260303T094010">https://www.gov.pl/zagospodarowanieprzestrzenne/app/StrefaPlanistyczna/PL.ZIPPZP.11953/100406-POG/1POG-177SZ/20260303T094010</a>
<b>wydzialenie planistyczne</b>	<a href="https://www.gov.pl/zagospodarowanieprzestrzenne/app/StrefaPlanistyczna/PL.ZIPPZP.11953/100406-POG/1POG-180SZ/20260303T094040">https://www.gov.pl/zagospodarowanieprzestrzenne/app/StrefaPlanistyczna/PL.ZIPPZP.11953/100406-POG/1POG-180SZ/20260303T094040</a>
<b>wydzialenie planistyczne</b>	<a href="https://www.gov.pl/zagospodarowanieprzestrzenne/app/StrefaPlanistyczna/PL.ZIPPZP.11953/100406-POG/1POG-174SZ/20260303T093937">https://www.gov.pl/zagospodarowanieprzestrzenne/app/StrefaPlanistyczna/PL.ZIPPZP.11953/100406-POG/1POG-174SZ/20260303T093937</a>
<b>wydzialenie planistyczne</b>	<a href="https://www.gov.pl/zagospodarowanieprzestrzenne/app/StrefaPlanistyczna/PL.ZIPPZP.11953/100406-POG/1POG-173SZ/20260303T093925">https://www.gov.pl/zagospodarowanieprzestrzenne/app/StrefaPlanistyczna/PL.ZIPPZP.11953/100406-POG/1POG-173SZ/20260303T093925</a>
<b>wydzialenie planistyczne</b>	<a href="https://www.gov.pl/zagospodarowanieprzestrzenne/app/StrefaPlanistyczna/PL.ZIPPZP.11953/100406-POG/1POG-176SZ/20260303T093957">https://www.gov.pl/zagospodarowanieprzestrzenne/app/StrefaPlanistyczna/PL.ZIPPZP.11953/100406-POG/1POG-176SZ/20260303T093957</a>
<b>wydzialenie planistyczne</b>	<a href="https://www.gov.pl/zagospodarowanieprzestrzenne/app/StrefaPlanistyczna/PL.ZIPPZP.11953/100406-POG/1POG-175SZ/20260303T093947">https://www.gov.pl/zagospodarowanieprzestrzenne/app/StrefaPlanistyczna/PL.ZIPPZP.11953/100406-POG/1POG-175SZ/20260303T093947</a>
<b>wydzialenie planistyczne</b>	<a href="https://www.gov.pl/zagospodarowanieprzestrzenne/app/StrefaPlanistyczna/PL.ZIPPZP.11953/100406-POG/1POG-471SZ/20260303T113038">https://www.gov.pl/zagospodarowanieprzestrzenne/app/StrefaPlanistyczna/PL.ZIPPZP.11953/100406-POG/1POG-471SZ/20260303T113038</a>
<b>wydzialenie planistyczne</b>	<a href="https://www.gov.pl/zagospodarowanieprzestrzenne/app/StrefaPlanistyczna/PL.ZIPPZP.11953/100406-POG/1POG-121SJ/20260304T072520">https://www.gov.pl/zagospodarowanieprzestrzenne/app/StrefaPlanistyczna/PL.ZIPPZP.11953/100406-POG/1POG-121SJ/20260304T072520</a>
<b>wydzialenie planistyczne</b>	<a href="https://www.gov.pl/zagospodarowanieprzestrzenne/app/StrefaPlanistyczna/PL.ZIPPZP.11953/100406-POG/1POG-460SZ/20260303T112828">https://www.gov.pl/zagospodarowanieprzestrzenne/app/StrefaPlanistyczna/PL.ZIPPZP.11953/100406-POG/1POG-460SZ/20260303T112828</a>
<b>wydzialenie planistyczne</b>	<a href="https://www.gov.pl/zagospodarowanieprzestrzenne/app/StrefaPlanistyczna/PL.ZIPPZP.11953/100406-POG/1POG-122SJ/20260304T072533">https://www.gov.pl/zagospodarowanieprzestrzenne/app/StrefaPlanistyczna/PL.ZIPPZP.11953/100406-POG/1POG-122SJ/20260304T072533</a>
<b>wydzialenie planistyczne</b>	<a href="https://www.gov.pl/zagospodarowanieprzestrzenne/app/StrefaPlanistyczna/PL.ZIPPZP.11953/100406-POG/1POG-456SZ/20260303T112748">https://www.gov.pl/zagospodarowanieprzestrzenne/app/StrefaPlanistyczna/PL.ZIPPZP.11953/100406-POG/1POG-456SZ/20260303T112748</a>
<b>wydzialenie planistyczne</b>	<a href="https://www.gov.pl/zagospodarowanieprzestrzenne/app/StrefaPlanistyczna/PL.ZIPPZP.11953/100406-POG/1POG-432SZ/20260303T111832">https://www.gov.pl/zagospodarowanieprzestrzenne/app/StrefaPlanistyczna/PL.ZIPPZP.11953/100406-POG/1POG-432SZ/20260303T111832</a>
<b>wydzialenie planistyczne</b>	<a href="https://www.gov.pl/zagospodarowanieprzestrzenne/app">https://www.gov.pl/zagospodarowanieprzestrzenne/app</a>

	<a href="https://www.gov.pl/zagospodarowanieprzestrzenne/app/StrefaPlanistyczna/PL.ZIPPZP.11953/100406-POG/1POG-463SZ/20260303T112915">/StrefaPlanistyczna/PL.ZIPPZP.11953/100406-POG/1POG-463SZ/20260303T112915</a>
<b>wydzialenie planistyczne</b>	<a href="https://www.gov.pl/zagospodarowanieprzestrzenne/app/StrefaPlanistyczna/PL.ZIPPZP.11953/100406-POG/1POG-457SZ/20260303T112758">https://www.gov.pl/zagospodarowanieprzestrzenne/app/StrefaPlanistyczna/PL.ZIPPZP.11953/100406-POG/1POG-457SZ/20260303T112758</a>
<b>wydzialenie planistyczne</b>	<a href="https://www.gov.pl/zagospodarowanieprzestrzenne/app/StrefaPlanistyczna/PL.ZIPPZP.11953/100406-POG/1POG-431SZ/20260303T111821">https://www.gov.pl/zagospodarowanieprzestrzenne/app/StrefaPlanistyczna/PL.ZIPPZP.11953/100406-POG/1POG-431SZ/20260303T111821</a>
<b>wydzialenie planistyczne</b>	<a href="https://www.gov.pl/zagospodarowanieprzestrzenne/app/StrefaPlanistyczna/PL.ZIPPZP.11953/100406-POG/1POG-120SJ/20260304T072442">https://www.gov.pl/zagospodarowanieprzestrzenne/app/StrefaPlanistyczna/PL.ZIPPZP.11953/100406-POG/1POG-120SJ/20260304T072442</a>
<b>wydzialenie planistyczne</b>	<a href="https://www.gov.pl/zagospodarowanieprzestrzenne/app/StrefaPlanistyczna/PL.ZIPPZP.11953/100406-POG/1POG-459SZ/20260303T112818">https://www.gov.pl/zagospodarowanieprzestrzenne/app/StrefaPlanistyczna/PL.ZIPPZP.11953/100406-POG/1POG-459SZ/20260303T112818</a>
<b>wydzialenie planistyczne</b>	<a href="https://www.gov.pl/zagospodarowanieprzestrzenne/app/StrefaPlanistyczna/PL.ZIPPZP.11953/100406-POG/1POG-462SZ/20260303T112848">https://www.gov.pl/zagospodarowanieprzestrzenne/app/StrefaPlanistyczna/PL.ZIPPZP.11953/100406-POG/1POG-462SZ/20260303T112848</a>
<b>wydzialenie planistyczne</b>	<a href="https://www.gov.pl/zagospodarowanieprzestrzenne/app/StrefaPlanistyczna/PL.ZIPPZP.11953/100406-POG/1POG-461SZ/20260303T112838">https://www.gov.pl/zagospodarowanieprzestrzenne/app/StrefaPlanistyczna/PL.ZIPPZP.11953/100406-POG/1POG-461SZ/20260303T112838</a>
<b>wydzialenie planistyczne</b>	<a href="https://www.gov.pl/zagospodarowanieprzestrzenne/app/StrefaPlanistyczna/PL.ZIPPZP.11953/100406-POG/1POG-470SZ/20260303T113028">https://www.gov.pl/zagospodarowanieprzestrzenne/app/StrefaPlanistyczna/PL.ZIPPZP.11953/100406-POG/1POG-470SZ/20260303T113028</a>
<b>wydzialenie planistyczne</b>	<a href="https://www.gov.pl/zagospodarowanieprzestrzenne/app/StrefaPlanistyczna/PL.ZIPPZP.11953/100406-POG/1POG-158SJ/20260304T073736">https://www.gov.pl/zagospodarowanieprzestrzenne/app/StrefaPlanistyczna/PL.ZIPPZP.11953/100406-POG/1POG-158SJ/20260304T073736</a>
<b>wydzialenie planistyczne</b>	<a href="https://www.gov.pl/zagospodarowanieprzestrzenne/app/StrefaPlanistyczna/PL.ZIPPZP.11953/100406-POG/1POG-574SZ/20260304T062207">https://www.gov.pl/zagospodarowanieprzestrzenne/app/StrefaPlanistyczna/PL.ZIPPZP.11953/100406-POG/1POG-574SZ/20260304T062207</a>
<b>wydzialenie planistyczne</b>	<a href="https://www.gov.pl/zagospodarowanieprzestrzenne/app/StrefaPlanistyczna/PL.ZIPPZP.11953/100406-POG/1POG-330SZ/20260303T103453">https://www.gov.pl/zagospodarowanieprzestrzenne/app/StrefaPlanistyczna/PL.ZIPPZP.11953/100406-POG/1POG-330SZ/20260303T103453</a>
<b>wydzialenie planistyczne</b>	<a href="https://www.gov.pl/zagospodarowanieprzestrzenne/app/StrefaPlanistyczna/PL.ZIPPZP.11953/100406-POG/1POG-138SJ/20260304T073258">https://www.gov.pl/zagospodarowanieprzestrzenne/app/StrefaPlanistyczna/PL.ZIPPZP.11953/100406-POG/1POG-138SJ/20260304T073258</a>
<b>wydzialenie planistyczne</b>	<a href="https://www.gov.pl/zagospodarowanieprzestrzenne/app/StrefaPlanistyczna/PL.ZIPPZP.11953/100406-POG/1POG-589SZ/20260304T062617">https://www.gov.pl/zagospodarowanieprzestrzenne/app/StrefaPlanistyczna/PL.ZIPPZP.11953/100406-POG/1POG-589SZ/20260304T062617</a>
<b>wydzialenie planistyczne</b>	<a href="https://www.gov.pl/zagospodarowanieprzestrzenne/app/StrefaPlanistyczna/PL.ZIPPZP.11953/100406-POG/1POG-393SZ/20260303T110858">https://www.gov.pl/zagospodarowanieprzestrzenne/app/StrefaPlanistyczna/PL.ZIPPZP.11953/100406-POG/1POG-393SZ/20260303T110858</a>
<b>wydzialenie planistyczne</b>	<a href="https://www.gov.pl/zagospodarowanieprzestrzenne/app/StrefaPlanistyczna/PL.ZIPPZP.11953/100406-POG/1POG-148SJ/20260304T073522">https://www.gov.pl/zagospodarowanieprzestrzenne/app/StrefaPlanistyczna/PL.ZIPPZP.11953/100406-POG/1POG-148SJ/20260304T073522</a>
<b>wydzialenie planistyczne</b>	<a href="https://www.gov.pl/zagospodarowanieprzestrzenne/app/StrefaPlanistyczna/PL.ZIPPZP.11953/100406-POG/1POG-117SJ/20260304T072358">https://www.gov.pl/zagospodarowanieprzestrzenne/app/StrefaPlanistyczna/PL.ZIPPZP.11953/100406-POG/1POG-117SJ/20260304T072358</a>
<b>wydzialenie planistyczne</b>	<a href="https://www.gov.pl/zagospodarowanieprzestrzenne/app/StrefaPlanistyczna/PL.ZIPPZP.11953/100406-POG/1POG-386SZ/20260303T110018">https://www.gov.pl/zagospodarowanieprzestrzenne/app/StrefaPlanistyczna/PL.ZIPPZP.11953/100406-POG/1POG-386SZ/20260303T110018</a>
<b>wydzialenie planistyczne</b>	<a href="https://www.gov.pl/zagospodarowanieprzestrzenne/app">https://www.gov.pl/zagospodarowanieprzestrzenne/app</a>

	<a href="https://www.gov.pl/zagospodarowanieprzestrzenne/app/StrefaPlanistyczna/PL.ZIPPZP.11953/100406-POG/1POG-52SJ/20260403T115239">/StrefaPlanistyczna/PL.ZIPPZP.11953/100406-POG/1POG-52SJ/20260403T115239</a>
<b>wydzialenie planistyczne</b>	<a href="https://www.gov.pl/zagospodarowanieprzestrzenne/app/StrefaPlanistyczna/PL.ZIPPZP.11953/100406-POG/1POG-183SJ/20260304T074250">https://www.gov.pl/zagospodarowanieprzestrzenne/app/StrefaPlanistyczna/PL.ZIPPZP.11953/100406-POG/1POG-183SJ/20260304T074250</a>
<b>wydzialenie planistyczne</b>	<a href="https://www.gov.pl/zagospodarowanieprzestrzenne/app/StrefaPlanistyczna/PL.ZIPPZP.11953/100406-POG/1POG-134SJ/20260304T073212">https://www.gov.pl/zagospodarowanieprzestrzenne/app/StrefaPlanistyczna/PL.ZIPPZP.11953/100406-POG/1POG-134SJ/20260304T073212</a>
<b>wydzialenie planistyczne</b>	<a href="https://www.gov.pl/zagospodarowanieprzestrzenne/app/StrefaPlanistyczna/PL.ZIPPZP.11953/100406-POG/1POG-179SJ/20260304T074209">https://www.gov.pl/zagospodarowanieprzestrzenne/app/StrefaPlanistyczna/PL.ZIPPZP.11953/100406-POG/1POG-179SJ/20260304T074209</a>
<b>wydzialenie planistyczne</b>	<a href="https://www.gov.pl/zagospodarowanieprzestrzenne/app/StrefaPlanistyczna/PL.ZIPPZP.11953/100406-POG/1POG-184SJ/20260304T074300">https://www.gov.pl/zagospodarowanieprzestrzenne/app/StrefaPlanistyczna/PL.ZIPPZP.11953/100406-POG/1POG-184SJ/20260304T074300</a>
<b>wydzialenie planistyczne</b>	<a href="https://www.gov.pl/zagospodarowanieprzestrzenne/app/StrefaPlanistyczna/PL.ZIPPZP.11953/100406-POG/1POG-355SZ/20260403T054831">https://www.gov.pl/zagospodarowanieprzestrzenne/app/StrefaPlanistyczna/PL.ZIPPZP.11953/100406-POG/1POG-355SZ/20260403T054831</a>
<b>wydzialenie planistyczne</b>	<a href="https://www.gov.pl/zagospodarowanieprzestrzenne/app/StrefaPlanistyczna/PL.ZIPPZP.11953/100406-POG/1POG-11SW/20260407T055129">https://www.gov.pl/zagospodarowanieprzestrzenne/app/StrefaPlanistyczna/PL.ZIPPZP.11953/100406-POG/1POG-11SW/20260407T055129</a>
<b>wydzialenie planistyczne</b>	<a href="https://www.gov.pl/zagospodarowanieprzestrzenne/app/StrefaPlanistyczna/PL.ZIPPZP.11953/100406-POG/1POG-211SJ/20260403T115039">https://www.gov.pl/zagospodarowanieprzestrzenne/app/StrefaPlanistyczna/PL.ZIPPZP.11953/100406-POG/1POG-211SJ/20260403T115039</a>
<b>wydzialenie planistyczne</b>	<a href="https://www.gov.pl/zagospodarowanieprzestrzenne/app/StrefaPlanistyczna/PL.ZIPPZP.11953/100406-POG/1POG-86SJ/20260304T071333">https://www.gov.pl/zagospodarowanieprzestrzenne/app/StrefaPlanistyczna/PL.ZIPPZP.11953/100406-POG/1POG-86SJ/20260304T071333</a>
<b>wydzialenie planistyczne</b>	<a href="https://www.gov.pl/zagospodarowanieprzestrzenne/app/StrefaPlanistyczna/PL.ZIPPZP.11953/100406-POG/1POG-428SZ/20260303T111732">https://www.gov.pl/zagospodarowanieprzestrzenne/app/StrefaPlanistyczna/PL.ZIPPZP.11953/100406-POG/1POG-428SZ/20260303T111732</a>
<b>wydzialenie planistyczne</b>	<a href="https://www.gov.pl/zagospodarowanieprzestrzenne/app/StrefaPlanistyczna/PL.ZIPPZP.11953/100406-POG/1POG-174SJ/20260304T074121">https://www.gov.pl/zagospodarowanieprzestrzenne/app/StrefaPlanistyczna/PL.ZIPPZP.11953/100406-POG/1POG-174SJ/20260304T074121</a>
<b>wydzialenie planistyczne</b>	<a href="https://www.gov.pl/zagospodarowanieprzestrzenne/app/StrefaPlanistyczna/PL.ZIPPZP.11953/100406-POG/1POG-93SJ/20260304T071443">https://www.gov.pl/zagospodarowanieprzestrzenne/app/StrefaPlanistyczna/PL.ZIPPZP.11953/100406-POG/1POG-93SJ/20260304T071443</a>
<b>wydzialenie planistyczne</b>	<a href="https://www.gov.pl/zagospodarowanieprzestrzenne/app/StrefaPlanistyczna/PL.ZIPPZP.11953/100406-POG/1POG-344SZ/20260403T121433">https://www.gov.pl/zagospodarowanieprzestrzenne/app/StrefaPlanistyczna/PL.ZIPPZP.11953/100406-POG/1POG-344SZ/20260403T121433</a>
<b>wydzialenie planistyczne</b>	<a href="https://www.gov.pl/zagospodarowanieprzestrzenne/app/StrefaPlanistyczna/PL.ZIPPZP.11953/100406-POG/1POG-335SZ/20260403T121628">https://www.gov.pl/zagospodarowanieprzestrzenne/app/StrefaPlanistyczna/PL.ZIPPZP.11953/100406-POG/1POG-335SZ/20260403T121628</a>
<b>wydzialenie planistyczne</b>	<a href="https://www.gov.pl/zagospodarowanieprzestrzenne/app/StrefaPlanistyczna/PL.ZIPPZP.11953/100406-POG/1POG-38SJ/20260304T065410">https://www.gov.pl/zagospodarowanieprzestrzenne/app/StrefaPlanistyczna/PL.ZIPPZP.11953/100406-POG/1POG-38SJ/20260304T065410</a>
<b>wydzialenie planistyczne</b>	<a href="https://www.gov.pl/zagospodarowanieprzestrzenne/app/StrefaPlanistyczna/PL.ZIPPZP.11953/100406-POG/1POG-40SJ/20260304T065430">https://www.gov.pl/zagospodarowanieprzestrzenne/app/StrefaPlanistyczna/PL.ZIPPZP.11953/100406-POG/1POG-40SJ/20260304T065430</a>
<b>wydzialenie planistyczne</b>	<a href="https://www.gov.pl/zagospodarowanieprzestrzenne/app/StrefaPlanistyczna/PL.ZIPPZP.11953/100406-POG/1POG-33SJ/20260304T065316">https://www.gov.pl/zagospodarowanieprzestrzenne/app/StrefaPlanistyczna/PL.ZIPPZP.11953/100406-POG/1POG-33SJ/20260304T065316</a>
<b>wydzialenie planistyczne</b>	<a href="https://www.gov.pl/zagospodarowanieprzestrzenne/app">https://www.gov.pl/zagospodarowanieprzestrzenne/app</a>

	<a href="https://www.gov.pl/zagospodarowanieprzestrzenne/app/StrefaPlanistyczna/PL.ZIPPZP.11953/100406-POG/1POG-165SJ/20260304T073907">/StrefaPlanistyczna/PL.ZIPPZP.11953/100406-POG/1POG-165SJ/20260304T073907</a>
<b>wydzialenie planistyczne</b>	<a href="https://www.gov.pl/zagospodarowanieprzestrzenne/app/StrefaPlanistyczna/PL.ZIPPZP.11953/100406-POG/1POG-372SZ/20260403T121412">https://www.gov.pl/zagospodarowanieprzestrzenne/app/StrefaPlanistyczna/PL.ZIPPZP.11953/100406-POG/1POG-372SZ/20260403T121412</a>
<b>wydzialenie planistyczne</b>	<a href="https://www.gov.pl/zagospodarowanieprzestrzenne/app/StrefaPlanistyczna/PL.ZIPPZP.11953/100406-POG/1POG-343SZ/20260403T121444">https://www.gov.pl/zagospodarowanieprzestrzenne/app/StrefaPlanistyczna/PL.ZIPPZP.11953/100406-POG/1POG-343SZ/20260403T121444</a>
<b>wydzialenie planistyczne</b>	<a href="https://www.gov.pl/zagospodarowanieprzestrzenne/app/StrefaPlanistyczna/PL.ZIPPZP.11953/100406-POG/1POG-166SJ/20260304T073917">https://www.gov.pl/zagospodarowanieprzestrzenne/app/StrefaPlanistyczna/PL.ZIPPZP.11953/100406-POG/1POG-166SJ/20260304T073917</a>
<b>wydzialenie planistyczne</b>	<a href="https://www.gov.pl/zagospodarowanieprzestrzenne/app/StrefaPlanistyczna/PL.ZIPPZP.11953/100406-POG/1POG-348SZ/20260403T121424">https://www.gov.pl/zagospodarowanieprzestrzenne/app/StrefaPlanistyczna/PL.ZIPPZP.11953/100406-POG/1POG-348SZ/20260403T121424</a>
<b>wydzialenie planistyczne</b>	<a href="https://www.gov.pl/zagospodarowanieprzestrzenne/app/StrefaPlanistyczna/PL.ZIPPZP.11953/100406-POG/1POG-195SJ/20260304T074507">https://www.gov.pl/zagospodarowanieprzestrzenne/app/StrefaPlanistyczna/PL.ZIPPZP.11953/100406-POG/1POG-195SJ/20260304T074507</a>
<b>wydzialenie planistyczne</b>	<a href="https://www.gov.pl/zagospodarowanieprzestrzenne/app/StrefaPlanistyczna/PL.ZIPPZP.11953/100406-POG/1POG-373SZ/20260303T105416">https://www.gov.pl/zagospodarowanieprzestrzenne/app/StrefaPlanistyczna/PL.ZIPPZP.11953/100406-POG/1POG-373SZ/20260303T105416</a>
<b>wydzialenie planistyczne</b>	<a href="https://www.gov.pl/zagospodarowanieprzestrzenne/app/StrefaPlanistyczna/PL.ZIPPZP.11953/100406-POG/1POG-376SZ/20260303T105713">https://www.gov.pl/zagospodarowanieprzestrzenne/app/StrefaPlanistyczna/PL.ZIPPZP.11953/100406-POG/1POG-376SZ/20260303T105713</a>
<b>wydzialenie planistyczne</b>	<a href="https://www.gov.pl/zagospodarowanieprzestrzenne/app/StrefaPlanistyczna/PL.ZIPPZP.11953/100406-POG/1POG-426SZ/20260303T111706">https://www.gov.pl/zagospodarowanieprzestrzenne/app/StrefaPlanistyczna/PL.ZIPPZP.11953/100406-POG/1POG-426SZ/20260303T111706</a>
<b>wydzialenie planistyczne</b>	<a href="https://www.gov.pl/zagospodarowanieprzestrzenne/app/StrefaPlanistyczna/PL.ZIPPZP.11953/100406-POG/1POG-375SZ/20260303T105428">https://www.gov.pl/zagospodarowanieprzestrzenne/app/StrefaPlanistyczna/PL.ZIPPZP.11953/100406-POG/1POG-375SZ/20260303T105428</a>
<b>wydzialenie planistyczne</b>	<a href="https://www.gov.pl/zagospodarowanieprzestrzenne/app/StrefaPlanistyczna/PL.ZIPPZP.11953/100406-POG/1POG-423SZ/20260303T111624">https://www.gov.pl/zagospodarowanieprzestrzenne/app/StrefaPlanistyczna/PL.ZIPPZP.11953/100406-POG/1POG-423SZ/20260303T111624</a>
<b>wydzialenie planistyczne</b>	<a href="https://www.gov.pl/zagospodarowanieprzestrzenne/app/StrefaPlanistyczna/PL.ZIPPZP.11953/100406-POG/1POG-422SZ/20260303T111614">https://www.gov.pl/zagospodarowanieprzestrzenne/app/StrefaPlanistyczna/PL.ZIPPZP.11953/100406-POG/1POG-422SZ/20260303T111614</a>
<b>wydzialenie planistyczne</b>	<a href="https://www.gov.pl/zagospodarowanieprzestrzenne/app/StrefaPlanistyczna/PL.ZIPPZP.11953/100406-POG/1POG-57SJ/20260403T115336">https://www.gov.pl/zagospodarowanieprzestrzenne/app/StrefaPlanistyczna/PL.ZIPPZP.11953/100406-POG/1POG-57SJ/20260403T115336</a>
<b>wydzialenie planistyczne</b>	<a href="https://www.gov.pl/zagospodarowanieprzestrzenne/app/StrefaPlanistyczna/PL.ZIPPZP.11953/100406-POG/1POG-412SZ/20260303T111305">https://www.gov.pl/zagospodarowanieprzestrzenne/app/StrefaPlanistyczna/PL.ZIPPZP.11953/100406-POG/1POG-412SZ/20260303T111305</a>
<b>wydzialenie planistyczne</b>	<a href="https://www.gov.pl/zagospodarowanieprzestrzenne/app/StrefaPlanistyczna/PL.ZIPPZP.11953/100406-POG/1POG-414SZ/20260303T111438">https://www.gov.pl/zagospodarowanieprzestrzenne/app/StrefaPlanistyczna/PL.ZIPPZP.11953/100406-POG/1POG-414SZ/20260303T111438</a>
<b>wydzialenie planistyczne</b>	<a href="https://www.gov.pl/zagospodarowanieprzestrzenne/app/StrefaPlanistyczna/PL.ZIPPZP.11953/100406-POG/1POG-408SZ/20260303T111226">https://www.gov.pl/zagospodarowanieprzestrzenne/app/StrefaPlanistyczna/PL.ZIPPZP.11953/100406-POG/1POG-408SZ/20260303T111226</a>
<b>wydzialenie planistyczne</b>	<a href="https://www.gov.pl/zagospodarowanieprzestrzenne/app/StrefaPlanistyczna/PL.ZIPPZP.11953/100406-POG/1POG-18SW/20260403T120037">https://www.gov.pl/zagospodarowanieprzestrzenne/app/StrefaPlanistyczna/PL.ZIPPZP.11953/100406-POG/1POG-18SW/20260403T120037</a>
<b>wydzialenie planistyczne</b>	<a href="https://www.gov.pl/zagospodarowanieprzestrzenne/app">https://www.gov.pl/zagospodarowanieprzestrzenne/app</a>

	<a href="https://www.gov.pl/zagospodarowanieprzestrzenne/app/StrefaPlanistyczna/PL.ZIPPZP.11953/100406-POG/1POG-77SJ/20260304T071014">/StrefaPlanistyczna/PL.ZIPPZP.11953/100406-POG/1POG-77SJ/20260304T071014</a>
<b>wydzialenie planistyczne</b>	<a href="https://www.gov.pl/zagospodarowanieprzestrzenne/app/StrefaPlanistyczna/PL.ZIPPZP.11953/100406-POG/1POG-151SZ/20260303T093333">https://www.gov.pl/zagospodarowanieprzestrzenne/app/StrefaPlanistyczna/PL.ZIPPZP.11953/100406-POG/1POG-151SZ/20260303T093333</a>
<b>wydzialenie planistyczne</b>	<a href="https://www.gov.pl/zagospodarowanieprzestrzenne/app/StrefaPlanistyczna/PL.ZIPPZP.11953/100406-POG/1POG-351SZ/20260403T121352">https://www.gov.pl/zagospodarowanieprzestrzenne/app/StrefaPlanistyczna/PL.ZIPPZP.11953/100406-POG/1POG-351SZ/20260403T121352</a>
<b>wydzialenie planistyczne</b>	<a href="https://www.gov.pl/zagospodarowanieprzestrzenne/app/StrefaPlanistyczna/PL.ZIPPZP.11953/100406-POG/1POG-407SZ/20260403T121333">https://www.gov.pl/zagospodarowanieprzestrzenne/app/StrefaPlanistyczna/PL.ZIPPZP.11953/100406-POG/1POG-407SZ/20260403T121333</a>
<b>wydzialenie planistyczne</b>	<a href="https://www.gov.pl/zagospodarowanieprzestrzenne/app/StrefaPlanistyczna/PL.ZIPPZP.11953/100406-POG/1POG-185SJ/20260304T074323">https://www.gov.pl/zagospodarowanieprzestrzenne/app/StrefaPlanistyczna/PL.ZIPPZP.11953/100406-POG/1POG-185SJ/20260304T074323</a>
<b>wydzialenie planistyczne</b>	<a href="https://www.gov.pl/zagospodarowanieprzestrzenne/app/StrefaPlanistyczna/PL.ZIPPZP.11953/100406-POG/1POG-409SZ/20260403T121325">https://www.gov.pl/zagospodarowanieprzestrzenne/app/StrefaPlanistyczna/PL.ZIPPZP.11953/100406-POG/1POG-409SZ/20260403T121325</a>
<b>wydzialenie planistyczne</b>	<a href="https://www.gov.pl/zagospodarowanieprzestrzenne/app/StrefaPlanistyczna/PL.ZIPPZP.11953/100406-POG/1POG-187SJ/20260304T074341">https://www.gov.pl/zagospodarowanieprzestrzenne/app/StrefaPlanistyczna/PL.ZIPPZP.11953/100406-POG/1POG-187SJ/20260304T074341</a>
<b>wydzialenie planistyczne</b>	<a href="https://www.gov.pl/zagospodarowanieprzestrzenne/app/StrefaPlanistyczna/PL.ZIPPZP.11953/100406-POG/1POG-156SJ/20260304T073714">https://www.gov.pl/zagospodarowanieprzestrzenne/app/StrefaPlanistyczna/PL.ZIPPZP.11953/100406-POG/1POG-156SJ/20260304T073714</a>
<b>wydzialenie planistyczne</b>	<a href="https://www.gov.pl/zagospodarowanieprzestrzenne/app/StrefaPlanistyczna/PL.ZIPPZP.11953/100406-POG/1POG-188SJ/20260304T074351">https://www.gov.pl/zagospodarowanieprzestrzenne/app/StrefaPlanistyczna/PL.ZIPPZP.11953/100406-POG/1POG-188SJ/20260304T074351</a>
<b>wydzialenie planistyczne</b>	<a href="https://www.gov.pl/zagospodarowanieprzestrzenne/app/StrefaPlanistyczna/PL.ZIPPZP.11953/100406-POG/1POG-186SJ/20260304T074333">https://www.gov.pl/zagospodarowanieprzestrzenne/app/StrefaPlanistyczna/PL.ZIPPZP.11953/100406-POG/1POG-186SJ/20260304T074333</a>
<b>wydzialenie planistyczne</b>	<a href="https://www.gov.pl/zagospodarowanieprzestrzenne/app/StrefaPlanistyczna/PL.ZIPPZP.11953/100406-POG/1POG-561SZ/20260403T121208">https://www.gov.pl/zagospodarowanieprzestrzenne/app/StrefaPlanistyczna/PL.ZIPPZP.11953/100406-POG/1POG-561SZ/20260403T121208</a>
<b>wydzialenie planistyczne</b>	<a href="https://www.gov.pl/zagospodarowanieprzestrzenne/app/StrefaPlanistyczna/PL.ZIPPZP.11953/100406-POG/1POG-189SJ/20260304T074359">https://www.gov.pl/zagospodarowanieprzestrzenne/app/StrefaPlanistyczna/PL.ZIPPZP.11953/100406-POG/1POG-189SJ/20260304T074359</a>
<b>wydzialenie planistyczne</b>	<a href="https://www.gov.pl/zagospodarowanieprzestrzenne/app/StrefaPlanistyczna/PL.ZIPPZP.11953/100406-POG/1POG-556SZ/20260304T061320">https://www.gov.pl/zagospodarowanieprzestrzenne/app/StrefaPlanistyczna/PL.ZIPPZP.11953/100406-POG/1POG-556SZ/20260304T061320</a>
<b>wydzialenie planistyczne</b>	<a href="https://www.gov.pl/zagospodarowanieprzestrzenne/app/StrefaPlanistyczna/PL.ZIPPZP.11953/100406-POG/1POG-571SZ/20260304T062129">https://www.gov.pl/zagospodarowanieprzestrzenne/app/StrefaPlanistyczna/PL.ZIPPZP.11953/100406-POG/1POG-571SZ/20260304T062129</a>
<b>wydzialenie planistyczne</b>	<a href="https://www.gov.pl/zagospodarowanieprzestrzenne/app/StrefaPlanistyczna/PL.ZIPPZP.11953/100406-POG/1POG-155SZ/20260303T093423">https://www.gov.pl/zagospodarowanieprzestrzenne/app/StrefaPlanistyczna/PL.ZIPPZP.11953/100406-POG/1POG-155SZ/20260303T093423</a>
<b>wydzialenie planistyczne</b>	<a href="https://www.gov.pl/zagospodarowanieprzestrzenne/app/StrefaPlanistyczna/PL.ZIPPZP.11953/100406-POG/1POG-400SZ/20260303T111051">https://www.gov.pl/zagospodarowanieprzestrzenne/app/StrefaPlanistyczna/PL.ZIPPZP.11953/100406-POG/1POG-400SZ/20260303T111051</a>
<b>wydzialenie planistyczne</b>	<a href="https://www.gov.pl/zagospodarowanieprzestrzenne/app/StrefaPlanistyczna/PL.ZIPPZP.11953/100406-POG/1POG-398SZ/20260303T111016">https://www.gov.pl/zagospodarowanieprzestrzenne/app/StrefaPlanistyczna/PL.ZIPPZP.11953/100406-POG/1POG-398SZ/20260303T111016</a>
<b>wydzialenie planistyczne</b>	<a href="https://www.gov.pl/zagospodarowanieprzestrzenne/app">https://www.gov.pl/zagospodarowanieprzestrzenne/app</a>

	<a href="https://www.gov.pl/zagospodarowanieprzestrzenne/app/StrefaPlanistyczna/PL.ZIPPZP.11953/100406-POG/1POG-411SZ/20260303T111256">/StrefaPlanistyczna/PL.ZIPPZP.11953/100406-POG/1POG-411SZ/20260303T111256</a>
<b>wydzialenie planistyczne</b>	<a href="https://www.gov.pl/zagospodarowanieprzestrzenne/app/StrefaPlanistyczna/PL.ZIPPZP.11953/100406-POG/1POG-537SZ/20260303T114529">https://www.gov.pl/zagospodarowanieprzestrzenne/app/StrefaPlanistyczna/PL.ZIPPZP.11953/100406-POG/1POG-537SZ/20260303T114529</a>
<b>wydzialenie planistyczne</b>	<a href="https://www.gov.pl/zagospodarowanieprzestrzenne/app/StrefaPlanistyczna/PL.ZIPPZP.11953/100406-POG/1POG-540SZ/20260303T114603">https://www.gov.pl/zagospodarowanieprzestrzenne/app/StrefaPlanistyczna/PL.ZIPPZP.11953/100406-POG/1POG-540SZ/20260303T114603</a>
<b>wydzialenie planistyczne</b>	<a href="https://www.gov.pl/zagospodarowanieprzestrzenne/app/StrefaPlanistyczna/PL.ZIPPZP.11953/100406-POG/1POG-541SZ/20260303T114618">https://www.gov.pl/zagospodarowanieprzestrzenne/app/StrefaPlanistyczna/PL.ZIPPZP.11953/100406-POG/1POG-541SZ/20260303T114618</a>
<b>wydzialenie planistyczne</b>	<a href="https://www.gov.pl/zagospodarowanieprzestrzenne/app/StrefaPlanistyczna/PL.ZIPPZP.11953/100406-POG/1POG-534SZ/20260303T114457">https://www.gov.pl/zagospodarowanieprzestrzenne/app/StrefaPlanistyczna/PL.ZIPPZP.11953/100406-POG/1POG-534SZ/20260303T114457</a>
<b>wydzialenie planistyczne</b>	<a href="https://www.gov.pl/zagospodarowanieprzestrzenne/app/StrefaPlanistyczna/PL.ZIPPZP.11953/100406-POG/1POG-539SZ/20260303T114554">https://www.gov.pl/zagospodarowanieprzestrzenne/app/StrefaPlanistyczna/PL.ZIPPZP.11953/100406-POG/1POG-539SZ/20260303T114554</a>
<b>wydzialenie planistyczne</b>	<a href="https://www.gov.pl/zagospodarowanieprzestrzenne/app/StrefaPlanistyczna/PL.ZIPPZP.11953/100406-POG/1POG-542SZ/20260303T114704">https://www.gov.pl/zagospodarowanieprzestrzenne/app/StrefaPlanistyczna/PL.ZIPPZP.11953/100406-POG/1POG-542SZ/20260303T114704</a>
<b>wydzialenie planistyczne</b>	<a href="https://www.gov.pl/zagospodarowanieprzestrzenne/app/StrefaPlanistyczna/PL.ZIPPZP.11953/100406-POG/1POG-536SZ/20260303T114519">https://www.gov.pl/zagospodarowanieprzestrzenne/app/StrefaPlanistyczna/PL.ZIPPZP.11953/100406-POG/1POG-536SZ/20260303T114519</a>
<b>wydzialenie planistyczne</b>	<a href="https://www.gov.pl/zagospodarowanieprzestrzenne/app/StrefaPlanistyczna/PL.ZIPPZP.11953/100406-POG/1POG-315SZ/20260303T103039">https://www.gov.pl/zagospodarowanieprzestrzenne/app/StrefaPlanistyczna/PL.ZIPPZP.11953/100406-POG/1POG-315SZ/20260303T103039</a>
<b>wydzialenie planistyczne</b>	<a href="https://www.gov.pl/zagospodarowanieprzestrzenne/app/StrefaPlanistyczna/PL.ZIPPZP.11953/100406-POG/1POG-319SZ/20260303T103130">https://www.gov.pl/zagospodarowanieprzestrzenne/app/StrefaPlanistyczna/PL.ZIPPZP.11953/100406-POG/1POG-319SZ/20260303T103130</a>
<b>wydzialenie planistyczne</b>	<a href="https://www.gov.pl/zagospodarowanieprzestrzenne/app/StrefaPlanistyczna/PL.ZIPPZP.11953/100406-POG/1POG-313SZ/20260303T103014">https://www.gov.pl/zagospodarowanieprzestrzenne/app/StrefaPlanistyczna/PL.ZIPPZP.11953/100406-POG/1POG-313SZ/20260303T103014</a>
<b>wydzialenie planistyczne</b>	<a href="https://www.gov.pl/zagospodarowanieprzestrzenne/app/StrefaPlanistyczna/PL.ZIPPZP.11953/100406-POG/1POG-321SZ/20260303T103150">https://www.gov.pl/zagospodarowanieprzestrzenne/app/StrefaPlanistyczna/PL.ZIPPZP.11953/100406-POG/1POG-321SZ/20260303T103150</a>
<b>wydzialenie planistyczne</b>	<a href="https://www.gov.pl/zagospodarowanieprzestrzenne/app/StrefaPlanistyczna/PL.ZIPPZP.11953/100406-POG/1POG-365J/20260304T065352">https://www.gov.pl/zagospodarowanieprzestrzenne/app/StrefaPlanistyczna/PL.ZIPPZP.11953/100406-POG/1POG-365J/20260304T065352</a>
<b>wydzialenie planistyczne</b>	<a href="https://www.gov.pl/zagospodarowanieprzestrzenne/app/StrefaPlanistyczna/PL.ZIPPZP.11953/100406-POG/1POG-323SZ/20260303T103251">https://www.gov.pl/zagospodarowanieprzestrzenne/app/StrefaPlanistyczna/PL.ZIPPZP.11953/100406-POG/1POG-323SZ/20260303T103251</a>
<b>wydzialenie planistyczne</b>	<a href="https://www.gov.pl/zagospodarowanieprzestrzenne/app/StrefaPlanistyczna/PL.ZIPPZP.11953/100406-POG/1POG-272SZ/20260303T102033">https://www.gov.pl/zagospodarowanieprzestrzenne/app/StrefaPlanistyczna/PL.ZIPPZP.11953/100406-POG/1POG-272SZ/20260303T102033</a>
<b>wydzialenie planistyczne</b>	<a href="https://www.gov.pl/zagospodarowanieprzestrzenne/app/StrefaPlanistyczna/PL.ZIPPZP.11953/100406-POG/1POG-320SZ/20260303T103141">https://www.gov.pl/zagospodarowanieprzestrzenne/app/StrefaPlanistyczna/PL.ZIPPZP.11953/100406-POG/1POG-320SZ/20260303T103141</a>
<b>wydzialenie planistyczne</b>	<a href="https://www.gov.pl/zagospodarowanieprzestrzenne/app/StrefaPlanistyczna/PL.ZIPPZP.11953/100406-POG/1POG-286SZ/20260304T075327">https://www.gov.pl/zagospodarowanieprzestrzenne/app/StrefaPlanistyczna/PL.ZIPPZP.11953/100406-POG/1POG-286SZ/20260304T075327</a>
<b>wydzialenie planistyczne</b>	<a href="https://www.gov.pl/zagospodarowanieprzestrzenne/app">https://www.gov.pl/zagospodarowanieprzestrzenne/app</a>

	<a href="https://www.gov.pl/zagospodarowanieprzestrzenne/app/StrefaPlanistyczna/PL.ZIPPZP.11953/100406-POG/1POG-271SZ/20260303T101936">/StrefaPlanistyczna/PL.ZIPPZP.11953/100406-POG/1POG-271SZ/20260303T101936</a>
<b>wydzialenie planistyczne</b>	<a href="https://www.gov.pl/zagospodarowanieprzestrzenne/app/StrefaPlanistyczna/PL.ZIPPZP.11953/100406-POG/1POG-290SZ/20260303T102456">https://www.gov.pl/zagospodarowanieprzestrzenne/app/StrefaPlanistyczna/PL.ZIPPZP.11953/100406-POG/1POG-290SZ/20260303T102456</a>
<b>wydzialenie planistyczne</b>	<a href="https://www.gov.pl/zagospodarowanieprzestrzenne/app/StrefaPlanistyczna/PL.ZIPPZP.11953/100406-POG/1POG-32SJ/20260304T065250">https://www.gov.pl/zagospodarowanieprzestrzenne/app/StrefaPlanistyczna/PL.ZIPPZP.11953/100406-POG/1POG-32SJ/20260304T065250</a>
<b>wydzialenie planistyczne</b>	<a href="https://www.gov.pl/zagospodarowanieprzestrzenne/app/StrefaPlanistyczna/PL.ZIPPZP.11953/100406-POG/1POG-336SZ/20260303T103606">https://www.gov.pl/zagospodarowanieprzestrzenne/app/StrefaPlanistyczna/PL.ZIPPZP.11953/100406-POG/1POG-336SZ/20260303T103606</a>
<b>wydzialenie planistyczne</b>	<a href="https://www.gov.pl/zagospodarowanieprzestrzenne/app/StrefaPlanistyczna/PL.ZIPPZP.11953/100406-POG/1POG-325SZ/20260303T103356">https://www.gov.pl/zagospodarowanieprzestrzenne/app/StrefaPlanistyczna/PL.ZIPPZP.11953/100406-POG/1POG-325SZ/20260303T103356</a>
<b>wydzialenie planistyczne</b>	<a href="https://www.gov.pl/zagospodarowanieprzestrzenne/app/StrefaPlanistyczna/PL.ZIPPZP.11953/100406-POG/1POG-212SJ/20260403T115218">https://www.gov.pl/zagospodarowanieprzestrzenne/app/StrefaPlanistyczna/PL.ZIPPZP.11953/100406-POG/1POG-212SJ/20260403T115218</a>
<b>wydzialenie planistyczne</b>	<a href="https://www.gov.pl/zagospodarowanieprzestrzenne/app/StrefaPlanistyczna/PL.ZIPPZP.11953/100406-POG/1POG-168SZ/20260303T093744">https://www.gov.pl/zagospodarowanieprzestrzenne/app/StrefaPlanistyczna/PL.ZIPPZP.11953/100406-POG/1POG-168SZ/20260303T093744</a>
<b>wydzialenie planistyczne</b>	<a href="https://www.gov.pl/zagospodarowanieprzestrzenne/app/StrefaPlanistyczna/PL.ZIPPZP.11953/100406-POG/1POG-167SZ/20260303T093734">https://www.gov.pl/zagospodarowanieprzestrzenne/app/StrefaPlanistyczna/PL.ZIPPZP.11953/100406-POG/1POG-167SZ/20260303T093734</a>
<b>wydzialenie planistyczne</b>	<a href="https://www.gov.pl/zagospodarowanieprzestrzenne/app/StrefaPlanistyczna/PL.ZIPPZP.11953/100406-POG/1POG-165SZ/20260403T062543">https://www.gov.pl/zagospodarowanieprzestrzenne/app/StrefaPlanistyczna/PL.ZIPPZP.11953/100406-POG/1POG-165SZ/20260403T062543</a>
<b>wydzialenie planistyczne</b>	<a href="https://www.gov.pl/zagospodarowanieprzestrzenne/app/StrefaPlanistyczna/PL.ZIPPZP.11953/100406-POG/1POG-166SZ/20260403T122035">https://www.gov.pl/zagospodarowanieprzestrzenne/app/StrefaPlanistyczna/PL.ZIPPZP.11953/100406-POG/1POG-166SZ/20260403T122035</a>
<b>wydzialenie planistyczne</b>	<a href="https://www.gov.pl/zagospodarowanieprzestrzenne/app/StrefaPlanistyczna/PL.ZIPPZP.11953/100406-POG/1POG-162SZ/20260303T093636">https://www.gov.pl/zagospodarowanieprzestrzenne/app/StrefaPlanistyczna/PL.ZIPPZP.11953/100406-POG/1POG-162SZ/20260303T093636</a>
<b>wydzialenie planistyczne</b>	<a href="https://www.gov.pl/zagospodarowanieprzestrzenne/app/StrefaPlanistyczna/PL.ZIPPZP.11953/100406-POG/1POG-164SZ/20260303T093646">https://www.gov.pl/zagospodarowanieprzestrzenne/app/StrefaPlanistyczna/PL.ZIPPZP.11953/100406-POG/1POG-164SZ/20260303T093646</a>
<b>wydzialenie planistyczne</b>	<a href="https://www.gov.pl/zagospodarowanieprzestrzenne/app/StrefaPlanistyczna/PL.ZIPPZP.11953/100406-POG/1POG-153SZ/20260303T093358">https://www.gov.pl/zagospodarowanieprzestrzenne/app/StrefaPlanistyczna/PL.ZIPPZP.11953/100406-POG/1POG-153SZ/20260303T093358</a>
<b>wydzialenie planistyczne</b>	<a href="https://www.gov.pl/zagospodarowanieprzestrzenne/app/StrefaPlanistyczna/PL.ZIPPZP.11953/100406-POG/1POG-568SZ/20260304T062028">https://www.gov.pl/zagospodarowanieprzestrzenne/app/StrefaPlanistyczna/PL.ZIPPZP.11953/100406-POG/1POG-568SZ/20260304T062028</a>
<b>wydzialenie planistyczne</b>	<a href="https://www.gov.pl/zagospodarowanieprzestrzenne/app/StrefaPlanistyczna/PL.ZIPPZP.11953/100406-POG/1POG-569SZ/20260304T114914">https://www.gov.pl/zagospodarowanieprzestrzenne/app/StrefaPlanistyczna/PL.ZIPPZP.11953/100406-POG/1POG-569SZ/20260304T114914</a>
<b>wydzialenie planistyczne</b>	<a href="https://www.gov.pl/zagospodarowanieprzestrzenne/app/StrefaPlanistyczna/PL.ZIPPZP.11953/100406-POG/1POG-570SZ/20260304T062051">https://www.gov.pl/zagospodarowanieprzestrzenne/app/StrefaPlanistyczna/PL.ZIPPZP.11953/100406-POG/1POG-570SZ/20260304T062051</a>
<b>wydzialenie planistyczne</b>	<a href="https://www.gov.pl/zagospodarowanieprzestrzenne/app/StrefaPlanistyczna/PL.ZIPPZP.11953/100406-POG/1POG-209SZ/20260303T095755">https://www.gov.pl/zagospodarowanieprzestrzenne/app/StrefaPlanistyczna/PL.ZIPPZP.11953/100406-POG/1POG-209SZ/20260303T095755</a>
<b>wydzialenie planistyczne</b>	<a href="https://www.gov.pl/zagospodarowanieprzestrzenne/app">https://www.gov.pl/zagospodarowanieprzestrzenne/app</a>

	<a href="https://www.gov.pl/zagospodarowanieprzestrzenne/app/StrefaPlanistyczna/PL.ZIPPZP.11953/100406-POG/1POG-279SZ/20260303T102206">/StrefaPlanistyczna/PL.ZIPPZP.11953/100406-POG/1POG-279SZ/20260303T102206</a>
<b>wydzialenie planistyczne</b>	<a href="https://www.gov.pl/zagospodarowanieprzestrzenne/app/StrefaPlanistyczna/PL.ZIPPZP.11953/100406-POG/1POG-278SZ/20260303T102155">https://www.gov.pl/zagospodarowanieprzestrzenne/app/StrefaPlanistyczna/PL.ZIPPZP.11953/100406-POG/1POG-278SZ/20260303T102155</a>
<b>wydzialenie planistyczne</b>	<a href="https://www.gov.pl/zagospodarowanieprzestrzenne/app/StrefaPlanistyczna/PL.ZIPPZP.11953/100406-POG/1POG-244SZ/20260303T100915">https://www.gov.pl/zagospodarowanieprzestrzenne/app/StrefaPlanistyczna/PL.ZIPPZP.11953/100406-POG/1POG-244SZ/20260303T100915</a>
<b>wydzialenie planistyczne</b>	<a href="https://www.gov.pl/zagospodarowanieprzestrzenne/app/StrefaPlanistyczna/PL.ZIPPZP.11953/100406-POG/1POG-247SZ/20260303T101010">https://www.gov.pl/zagospodarowanieprzestrzenne/app/StrefaPlanistyczna/PL.ZIPPZP.11953/100406-POG/1POG-247SZ/20260303T101010</a>
<b>wydzialenie planistyczne</b>	<a href="https://www.gov.pl/zagospodarowanieprzestrzenne/app/StrefaPlanistyczna/PL.ZIPPZP.11953/100406-POG/1POG-264SZ/20260303T101416">https://www.gov.pl/zagospodarowanieprzestrzenne/app/StrefaPlanistyczna/PL.ZIPPZP.11953/100406-POG/1POG-264SZ/20260303T101416</a>
<b>wydzialenie planistyczne</b>	<a href="https://www.gov.pl/zagospodarowanieprzestrzenne/app/StrefaPlanistyczna/PL.ZIPPZP.11953/100406-POG/1POG-242SZ/20260303T100854">https://www.gov.pl/zagospodarowanieprzestrzenne/app/StrefaPlanistyczna/PL.ZIPPZP.11953/100406-POG/1POG-242SZ/20260303T100854</a>
<b>wydzialenie planistyczne</b>	<a href="https://www.gov.pl/zagospodarowanieprzestrzenne/app/StrefaPlanistyczna/PL.ZIPPZP.11953/100406-POG/1POG-302SZ/20260303T102736">https://www.gov.pl/zagospodarowanieprzestrzenne/app/StrefaPlanistyczna/PL.ZIPPZP.11953/100406-POG/1POG-302SZ/20260303T102736</a>
<b>wydzialenie planistyczne</b>	<a href="https://www.gov.pl/zagospodarowanieprzestrzenne/app/StrefaPlanistyczna/PL.ZIPPZP.11953/100406-POG/1POG-309SZ/20260303T102926">https://www.gov.pl/zagospodarowanieprzestrzenne/app/StrefaPlanistyczna/PL.ZIPPZP.11953/100406-POG/1POG-309SZ/20260303T102926</a>
<b>wydzialenie planistyczne</b>	<a href="https://www.gov.pl/zagospodarowanieprzestrzenne/app/StrefaPlanistyczna/PL.ZIPPZP.11953/100406-POG/1POG-230SZ/20260303T101806">https://www.gov.pl/zagospodarowanieprzestrzenne/app/StrefaPlanistyczna/PL.ZIPPZP.11953/100406-POG/1POG-230SZ/20260303T101806</a>
<b>wydzialenie planistyczne</b>	<a href="https://www.gov.pl/zagospodarowanieprzestrzenne/app/StrefaPlanistyczna/PL.ZIPPZP.11953/100406-POG/1POG-296SZ/20260303T102626">https://www.gov.pl/zagospodarowanieprzestrzenne/app/StrefaPlanistyczna/PL.ZIPPZP.11953/100406-POG/1POG-296SZ/20260303T102626</a>
<b>wydzialenie planistyczne</b>	<a href="https://www.gov.pl/zagospodarowanieprzestrzenne/app/StrefaPlanistyczna/PL.ZIPPZP.11953/100406-POG/1POG-522SZ/20260303T114207">https://www.gov.pl/zagospodarowanieprzestrzenne/app/StrefaPlanistyczna/PL.ZIPPZP.11953/100406-POG/1POG-522SZ/20260303T114207</a>
<b>wydzialenie planistyczne</b>	<a href="https://www.gov.pl/zagospodarowanieprzestrzenne/app/StrefaPlanistyczna/PL.ZIPPZP.11953/100406-POG/1POG-527SZ/20260303T114328">https://www.gov.pl/zagospodarowanieprzestrzenne/app/StrefaPlanistyczna/PL.ZIPPZP.11953/100406-POG/1POG-527SZ/20260303T114328</a>
<b>wydzialenie planistyczne</b>	<a href="https://www.gov.pl/zagospodarowanieprzestrzenne/app/StrefaPlanistyczna/PL.ZIPPZP.11953/100406-POG/1POG-487SZ/20260303T113509">https://www.gov.pl/zagospodarowanieprzestrzenne/app/StrefaPlanistyczna/PL.ZIPPZP.11953/100406-POG/1POG-487SZ/20260303T113509</a>
<b>wydzialenie planistyczne</b>	<a href="https://www.gov.pl/zagospodarowanieprzestrzenne/app/StrefaPlanistyczna/PL.ZIPPZP.11953/100406-POG/1POG-59SJ/20260407T051631">https://www.gov.pl/zagospodarowanieprzestrzenne/app/StrefaPlanistyczna/PL.ZIPPZP.11953/100406-POG/1POG-59SJ/20260407T051631</a>
<b>wydzialenie planistyczne</b>	<a href="https://www.gov.pl/zagospodarowanieprzestrzenne/app/StrefaPlanistyczna/PL.ZIPPZP.11953/100406-POG/1POG-103SJ/20260304T071803">https://www.gov.pl/zagospodarowanieprzestrzenne/app/StrefaPlanistyczna/PL.ZIPPZP.11953/100406-POG/1POG-103SJ/20260304T071803</a>
<b>wydzialenie planistyczne</b>	<a href="https://www.gov.pl/zagospodarowanieprzestrzenne/app/StrefaPlanistyczna/PL.ZIPPZP.11953/100406-POG/1POG-97SJ/20260304T071618">https://www.gov.pl/zagospodarowanieprzestrzenne/app/StrefaPlanistyczna/PL.ZIPPZP.11953/100406-POG/1POG-97SJ/20260304T071618</a>
<b>wydzialenie planistyczne</b>	<a href="https://www.gov.pl/zagospodarowanieprzestrzenne/app/StrefaPlanistyczna/PL.ZIPPZP.11953/100406-POG/1POG-119SJ/20260304T072431">https://www.gov.pl/zagospodarowanieprzestrzenne/app/StrefaPlanistyczna/PL.ZIPPZP.11953/100406-POG/1POG-119SJ/20260304T072431</a>
<b>wydzialenie planistyczne</b>	<a href="https://www.gov.pl/zagospodarowanieprzestrzenne/app">https://www.gov.pl/zagospodarowanieprzestrzenne/app</a>

	<a href="https://www.gov.pl/zagospodarowanieprzestrzenne/app/StrefaPlanistyczna/PL.ZIPPZP.11953/100406-POG/1POG-285SZ/20260303T102355">/StrefaPlanistyczna/PL.ZIPPZP.11953/100406-POG/1POG-285SZ/20260303T102355</a>
<b>wydzialenie planistyczne</b>	<a href="https://www.gov.pl/zagospodarowanieprzestrzenne/app/StrefaPlanistyczna/PL.ZIPPZP.11953/100406-POG/1POG-203SJ/20260403T115024">https://www.gov.pl/zagospodarowanieprzestrzenne/app/StrefaPlanistyczna/PL.ZIPPZP.11953/100406-POG/1POG-203SJ/20260403T115024</a>
<b>wydzialenie planistyczne</b>	<a href="https://www.gov.pl/zagospodarowanieprzestrzenne/app/StrefaPlanistyczna/PL.ZIPPZP.11953/100406-POG/1POG-295SZ/20260303T102552">https://www.gov.pl/zagospodarowanieprzestrzenne/app/StrefaPlanistyczna/PL.ZIPPZP.11953/100406-POG/1POG-295SZ/20260303T102552</a>
<b>wydzialenie planistyczne</b>	<a href="https://www.gov.pl/zagospodarowanieprzestrzenne/app/StrefaPlanistyczna/PL.ZIPPZP.11953/100406-POG/1POG-153SJ/20260304T073637">https://www.gov.pl/zagospodarowanieprzestrzenne/app/StrefaPlanistyczna/PL.ZIPPZP.11953/100406-POG/1POG-153SJ/20260304T073637</a>
<b>wydzialenie planistyczne</b>	<a href="https://www.gov.pl/zagospodarowanieprzestrzenne/app/StrefaPlanistyczna/PL.ZIPPZP.11953/100406-POG/1POG-149SJ/20260304T073611">https://www.gov.pl/zagospodarowanieprzestrzenne/app/StrefaPlanistyczna/PL.ZIPPZP.11953/100406-POG/1POG-149SJ/20260304T073611</a>
<b>wydzialenie planistyczne</b>	<a href="https://www.gov.pl/zagospodarowanieprzestrzenne/app/StrefaPlanistyczna/PL.ZIPPZP.11953/100406-POG/1POG-177SJ/20260304T074147">https://www.gov.pl/zagospodarowanieprzestrzenne/app/StrefaPlanistyczna/PL.ZIPPZP.11953/100406-POG/1POG-177SJ/20260304T074147</a>
<b>wydzialenie planistyczne</b>	<a href="https://www.gov.pl/zagospodarowanieprzestrzenne/app/StrefaPlanistyczna/PL.ZIPPZP.11953/100406-POG/1POG-585SZ/20260304T062500">https://www.gov.pl/zagospodarowanieprzestrzenne/app/StrefaPlanistyczna/PL.ZIPPZP.11953/100406-POG/1POG-585SZ/20260304T062500</a>
<b>wydzialenie planistyczne</b>	<a href="https://www.gov.pl/zagospodarowanieprzestrzenne/app/StrefaPlanistyczna/PL.ZIPPZP.11953/100406-POG/1POG-146SJ/20260304T073500">https://www.gov.pl/zagospodarowanieprzestrzenne/app/StrefaPlanistyczna/PL.ZIPPZP.11953/100406-POG/1POG-146SJ/20260304T073500</a>
<b>wydzialenie planistyczne</b>	<a href="https://www.gov.pl/zagospodarowanieprzestrzenne/app/StrefaPlanistyczna/PL.ZIPPZP.11953/100406-POG/1POG-147SJ/20260304T073513">https://www.gov.pl/zagospodarowanieprzestrzenne/app/StrefaPlanistyczna/PL.ZIPPZP.11953/100406-POG/1POG-147SJ/20260304T073513</a>
<b>wydzialenie planistyczne</b>	<a href="https://www.gov.pl/zagospodarowanieprzestrzenne/app/StrefaPlanistyczna/PL.ZIPPZP.11953/100406-POG/1POG-135SJ/20260324T103130">https://www.gov.pl/zagospodarowanieprzestrzenne/app/StrefaPlanistyczna/PL.ZIPPZP.11953/100406-POG/1POG-135SJ/20260324T103130</a>
<b>wydzialenie planistyczne</b>	<a href="https://www.gov.pl/zagospodarowanieprzestrzenne/app/StrefaPlanistyczna/PL.ZIPPZP.11953/100406-POG/1POG-580SZ/20260304T062345">https://www.gov.pl/zagospodarowanieprzestrzenne/app/StrefaPlanistyczna/PL.ZIPPZP.11953/100406-POG/1POG-580SZ/20260304T062345</a>
<b>wydzialenie planistyczne</b>	<a href="https://www.gov.pl/zagospodarowanieprzestrzenne/app/StrefaPlanistyczna/PL.ZIPPZP.11953/100406-POG/1POG-401SZ/20260303T111103">https://www.gov.pl/zagospodarowanieprzestrzenne/app/StrefaPlanistyczna/PL.ZIPPZP.11953/100406-POG/1POG-401SZ/20260303T111103</a>
<b>wydzialenie planistyczne</b>	<a href="https://www.gov.pl/zagospodarowanieprzestrzenne/app/StrefaPlanistyczna/PL.ZIPPZP.11953/100406-POG/1POG-113SJ/20260304T072234">https://www.gov.pl/zagospodarowanieprzestrzenne/app/StrefaPlanistyczna/PL.ZIPPZP.11953/100406-POG/1POG-113SJ/20260304T072234</a>
<b>wydzialenie planistyczne</b>	<a href="https://www.gov.pl/zagospodarowanieprzestrzenne/app/StrefaPlanistyczna/PL.ZIPPZP.11953/100406-POG/1POG-419SZ/20260303T111531">https://www.gov.pl/zagospodarowanieprzestrzenne/app/StrefaPlanistyczna/PL.ZIPPZP.11953/100406-POG/1POG-419SZ/20260303T111531</a>
<b>wydzialenie planistyczne</b>	<a href="https://www.gov.pl/zagospodarowanieprzestrzenne/app/StrefaPlanistyczna/PL.ZIPPZP.11953/100406-POG/1POG-420SZ/20260303T111540">https://www.gov.pl/zagospodarowanieprzestrzenne/app/StrefaPlanistyczna/PL.ZIPPZP.11953/100406-POG/1POG-420SZ/20260303T111540</a>
<b>wydzialenie planistyczne</b>	<a href="https://www.gov.pl/zagospodarowanieprzestrzenne/app/StrefaPlanistyczna/PL.ZIPPZP.11953/100406-POG/1POG-404SZ/20260303T111141">https://www.gov.pl/zagospodarowanieprzestrzenne/app/StrefaPlanistyczna/PL.ZIPPZP.11953/100406-POG/1POG-404SZ/20260303T111141</a>
<b>wydzialenie planistyczne</b>	<a href="https://www.gov.pl/zagospodarowanieprzestrzenne/app/StrefaPlanistyczna/PL.ZIPPZP.11953/100406-POG/1POG-112SJ/20260304T072129">https://www.gov.pl/zagospodarowanieprzestrzenne/app/StrefaPlanistyczna/PL.ZIPPZP.11953/100406-POG/1POG-112SJ/20260304T072129</a>
<b>wydzialenie planistyczne</b>	<a href="https://www.gov.pl/zagospodarowanieprzestrzenne/app">https://www.gov.pl/zagospodarowanieprzestrzenne/app</a>

	<a href="https://www.gov.pl/zagospodarowanieprzestrzenne/app/StrefaPlanistyczna/PL.ZIPPZP.11953/100406-POG/1POG-136SJ/20260304T101912">/StrefaPlanistyczna/PL.ZIPPZP.11953/100406-POG/1POG-136SJ/20260304T101912</a>
<b>wydzialenie planistyczne</b>	<a href="https://www.gov.pl/zagospodarowanieprzestrzenne/app/StrefaPlanistyczna/PL.ZIPPZP.11953/100406-POG/1POG-61SJ/20260310T072106">https://www.gov.pl/zagospodarowanieprzestrzenne/app/StrefaPlanistyczna/PL.ZIPPZP.11953/100406-POG/1POG-61SJ/20260310T072106</a>
<b>wydzialenie planistyczne</b>	<a href="https://www.gov.pl/zagospodarowanieprzestrzenne/app/StrefaPlanistyczna/PL.ZIPPZP.11953/100406-POG/1POG-139SJ/20260304T073324">https://www.gov.pl/zagospodarowanieprzestrzenne/app/StrefaPlanistyczna/PL.ZIPPZP.11953/100406-POG/1POG-139SJ/20260304T073324</a>
<b>wydzialenie planistyczne</b>	<a href="https://www.gov.pl/zagospodarowanieprzestrzenne/app/StrefaPlanistyczna/PL.ZIPPZP.11953/100406-POG/1POG-203SZ/20260403T121608">https://www.gov.pl/zagospodarowanieprzestrzenne/app/StrefaPlanistyczna/PL.ZIPPZP.11953/100406-POG/1POG-203SZ/20260403T121608</a>
<b>wydzialenie planistyczne</b>	<a href="https://www.gov.pl/zagospodarowanieprzestrzenne/app/StrefaPlanistyczna/PL.ZIPPZP.11953/100406-POG/1POG-167SJ/20260304T073928">https://www.gov.pl/zagospodarowanieprzestrzenne/app/StrefaPlanistyczna/PL.ZIPPZP.11953/100406-POG/1POG-167SJ/20260304T073928</a>
<b>wydzialenie planistyczne</b>	<a href="https://www.gov.pl/zagospodarowanieprzestrzenne/app/StrefaPlanistyczna/PL.ZIPPZP.11953/100406-POG/1POG-163SJ/20260324T102954">https://www.gov.pl/zagospodarowanieprzestrzenne/app/StrefaPlanistyczna/PL.ZIPPZP.11953/100406-POG/1POG-163SJ/20260324T102954</a>
<b>wydzialenie planistyczne</b>	<a href="https://www.gov.pl/zagospodarowanieprzestrzenne/app/StrefaPlanistyczna/PL.ZIPPZP.11953/100406-POG/1POG-164SJ/20260304T073858">https://www.gov.pl/zagospodarowanieprzestrzenne/app/StrefaPlanistyczna/PL.ZIPPZP.11953/100406-POG/1POG-164SJ/20260304T073858</a>
<b>wydzialenie planistyczne</b>	<a href="https://www.gov.pl/zagospodarowanieprzestrzenne/app/StrefaPlanistyczna/PL.ZIPPZP.11953/100406-POG/1POG-33SU/20260305T060254">https://www.gov.pl/zagospodarowanieprzestrzenne/app/StrefaPlanistyczna/PL.ZIPPZP.11953/100406-POG/1POG-33SU/20260305T060254</a>
<b>wydzialenie planistyczne</b>	<a href="https://www.gov.pl/zagospodarowanieprzestrzenne/app/StrefaPlanistyczna/PL.ZIPPZP.11953/100406-POG/1POG-168SJ/20260324T103018">https://www.gov.pl/zagospodarowanieprzestrzenne/app/StrefaPlanistyczna/PL.ZIPPZP.11953/100406-POG/1POG-168SJ/20260324T103018</a>
<b>wydzialenie planistyczne</b>	<a href="https://www.gov.pl/zagospodarowanieprzestrzenne/app/StrefaPlanistyczna/PL.ZIPPZP.11953/100406-POG/1POG-170SJ/20260304T074017">https://www.gov.pl/zagospodarowanieprzestrzenne/app/StrefaPlanistyczna/PL.ZIPPZP.11953/100406-POG/1POG-170SJ/20260304T074017</a>
<b>wydzialenie planistyczne</b>	<a href="https://www.gov.pl/zagospodarowanieprzestrzenne/app/StrefaPlanistyczna/PL.ZIPPZP.11953/100406-POG/1POG-173SJ/20260304T074108">https://www.gov.pl/zagospodarowanieprzestrzenne/app/StrefaPlanistyczna/PL.ZIPPZP.11953/100406-POG/1POG-173SJ/20260304T074108</a>
<b>wydzialenie planistyczne</b>	<a href="https://www.gov.pl/zagospodarowanieprzestrzenne/app/StrefaPlanistyczna/PL.ZIPPZP.11953/100406-POG/1POG-178SJ/20260304T074156">https://www.gov.pl/zagospodarowanieprzestrzenne/app/StrefaPlanistyczna/PL.ZIPPZP.11953/100406-POG/1POG-178SJ/20260304T074156</a>
<b>wydzialenie planistyczne</b>	<a href="https://www.gov.pl/zagospodarowanieprzestrzenne/app/StrefaPlanistyczna/PL.ZIPPZP.11953/100406-POG/1POG-176SJ/20260304T074139">https://www.gov.pl/zagospodarowanieprzestrzenne/app/StrefaPlanistyczna/PL.ZIPPZP.11953/100406-POG/1POG-176SJ/20260304T074139</a>
<b>wydzialenie planistyczne</b>	<a href="https://www.gov.pl/zagospodarowanieprzestrzenne/app/StrefaPlanistyczna/PL.ZIPPZP.11953/100406-POG/1POG-506SZ/20260303T113921">https://www.gov.pl/zagospodarowanieprzestrzenne/app/StrefaPlanistyczna/PL.ZIPPZP.11953/100406-POG/1POG-506SZ/20260303T113921</a>
<b>wydzialenie planistyczne</b>	<a href="https://www.gov.pl/zagospodarowanieprzestrzenne/app/StrefaPlanistyczna/PL.ZIPPZP.11953/100406-POG/1POG-69SJ/20260304T070827">https://www.gov.pl/zagospodarowanieprzestrzenne/app/StrefaPlanistyczna/PL.ZIPPZP.11953/100406-POG/1POG-69SJ/20260304T070827</a>
<b>wydzialenie planistyczne</b>	<a href="https://www.gov.pl/zagospodarowanieprzestrzenne/app/StrefaPlanistyczna/PL.ZIPPZP.11953/100406-POG/1POG-84SJ/20260304T071239">https://www.gov.pl/zagospodarowanieprzestrzenne/app/StrefaPlanistyczna/PL.ZIPPZP.11953/100406-POG/1POG-84SJ/20260304T071239</a>
<b>wydzialenie planistyczne</b>	<a href="https://www.gov.pl/zagospodarowanieprzestrzenne/app/StrefaPlanistyczna/PL.ZIPPZP.11953/100406-POG/1POG-85SJ/20260304T071308">https://www.gov.pl/zagospodarowanieprzestrzenne/app/StrefaPlanistyczna/PL.ZIPPZP.11953/100406-POG/1POG-85SJ/20260304T071308</a>
<b>wydzialenie planistyczne</b>	<a href="https://www.gov.pl/zagospodarowanieprzestrzenne/app">https://www.gov.pl/zagospodarowanieprzestrzenne/app</a>

	<a href="https://www.gov.pl/zagospodarowanieprzestrzenne/app/StrefaPlanistyczna/PL.ZIPPZP.11953/100406-POG/1POG-353SZ/20260324T103100">/StrefaPlanistyczna/PL.ZIPPZP.11953/100406-POG/1POG-353SZ/20260324T103100</a>
<b>wydzialenie planistyczne</b>	<a href="https://www.gov.pl/zagospodarowanieprzestrzenne/app/StrefaPlanistyczna/PL.ZIPPZP.11953/100406-POG/1POG-354SZ/20260403T055559">https://www.gov.pl/zagospodarowanieprzestrzenne/app/StrefaPlanistyczna/PL.ZIPPZP.11953/100406-POG/1POG-354SZ/20260403T055559</a>
<b>wydzialenie planistyczne</b>	<a href="https://www.gov.pl/zagospodarowanieprzestrzenne/app/StrefaPlanistyczna/PL.ZIPPZP.11953/100406-POG/1POG-347SZ/20260303T110235">https://www.gov.pl/zagospodarowanieprzestrzenne/app/StrefaPlanistyczna/PL.ZIPPZP.11953/100406-POG/1POG-347SZ/20260303T110235</a>
<b>wydzialenie planistyczne</b>	<a href="https://www.gov.pl/zagospodarowanieprzestrzenne/app/StrefaPlanistyczna/PL.ZIPPZP.11953/100406-POG/1POG-346SZ/20260303T110214">https://www.gov.pl/zagospodarowanieprzestrzenne/app/StrefaPlanistyczna/PL.ZIPPZP.11953/100406-POG/1POG-346SZ/20260303T110214</a>
<b>wydzialenie planistyczne</b>	<a href="https://www.gov.pl/zagospodarowanieprzestrzenne/app/StrefaPlanistyczna/PL.ZIPPZP.11953/100406-POG/1POG-109SJ/20260304T071927">https://www.gov.pl/zagospodarowanieprzestrzenne/app/StrefaPlanistyczna/PL.ZIPPZP.11953/100406-POG/1POG-109SJ/20260304T071927</a>
<b>wydzialenie planistyczne</b>	<a href="https://www.gov.pl/zagospodarowanieprzestrzenne/app/StrefaPlanistyczna/PL.ZIPPZP.11953/100406-POG/1POG-105SJ/20260304T071821">https://www.gov.pl/zagospodarowanieprzestrzenne/app/StrefaPlanistyczna/PL.ZIPPZP.11953/100406-POG/1POG-105SJ/20260304T071821</a>
<b>wydzialenie planistyczne</b>	<a href="https://www.gov.pl/zagospodarowanieprzestrzenne/app/StrefaPlanistyczna/PL.ZIPPZP.11953/100406-POG/1POG-96SJ/20260304T071543">https://www.gov.pl/zagospodarowanieprzestrzenne/app/StrefaPlanistyczna/PL.ZIPPZP.11953/100406-POG/1POG-96SJ/20260304T071543</a>
<b>wydzialenie planistyczne</b>	<a href="https://www.gov.pl/zagospodarowanieprzestrzenne/app/StrefaPlanistyczna/PL.ZIPPZP.11953/100406-POG/1POG-481SZ/20260303T113407">https://www.gov.pl/zagospodarowanieprzestrzenne/app/StrefaPlanistyczna/PL.ZIPPZP.11953/100406-POG/1POG-481SZ/20260303T113407</a>
<b>wydzialenie planistyczne</b>	<a href="https://www.gov.pl/zagospodarowanieprzestrzenne/app/StrefaPlanistyczna/PL.ZIPPZP.11953/100406-POG/1POG-480SZ/20260303T113346">https://www.gov.pl/zagospodarowanieprzestrzenne/app/StrefaPlanistyczna/PL.ZIPPZP.11953/100406-POG/1POG-480SZ/20260303T113346</a>
<b>wydzialenie planistyczne</b>	<a href="https://www.gov.pl/zagospodarowanieprzestrzenne/app/StrefaPlanistyczna/PL.ZIPPZP.11953/100406-POG/1POG-483SZ/20260403T065806">https://www.gov.pl/zagospodarowanieprzestrzenne/app/StrefaPlanistyczna/PL.ZIPPZP.11953/100406-POG/1POG-483SZ/20260403T065806</a>
<b>wydzialenie planistyczne</b>	<a href="https://www.gov.pl/zagospodarowanieprzestrzenne/app/StrefaPlanistyczna/PL.ZIPPZP.11953/100406-POG/1POG-125SJ/20260304T072825">https://www.gov.pl/zagospodarowanieprzestrzenne/app/StrefaPlanistyczna/PL.ZIPPZP.11953/100406-POG/1POG-125SJ/20260304T072825</a>
<b>wydzialenie planistyczne</b>	<a href="https://www.gov.pl/zagospodarowanieprzestrzenne/app/StrefaPlanistyczna/PL.ZIPPZP.11953/100406-POG/1POG-505SZ/20260303T113912">https://www.gov.pl/zagospodarowanieprzestrzenne/app/StrefaPlanistyczna/PL.ZIPPZP.11953/100406-POG/1POG-505SZ/20260303T113912</a>
<b>wydzialenie planistyczne</b>	<a href="https://www.gov.pl/zagospodarowanieprzestrzenne/app/StrefaPlanistyczna/PL.ZIPPZP.11953/100406-POG/1POG-453SZ/20260324T103305">https://www.gov.pl/zagospodarowanieprzestrzenne/app/StrefaPlanistyczna/PL.ZIPPZP.11953/100406-POG/1POG-453SZ/20260324T103305</a>
<b>wydzialenie planistyczne</b>	<a href="https://www.gov.pl/zagospodarowanieprzestrzenne/app/StrefaPlanistyczna/PL.ZIPPZP.11953/100406-POG/1POG-441SZ/20260303T112042">https://www.gov.pl/zagospodarowanieprzestrzenne/app/StrefaPlanistyczna/PL.ZIPPZP.11953/100406-POG/1POG-441SZ/20260303T112042</a>
<b>wydzialenie planistyczne</b>	<a href="https://www.gov.pl/zagospodarowanieprzestrzenne/app/StrefaPlanistyczna/PL.ZIPPZP.11953/100406-POG/1POG-447SZ/20260303T112308">https://www.gov.pl/zagospodarowanieprzestrzenne/app/StrefaPlanistyczna/PL.ZIPPZP.11953/100406-POG/1POG-447SZ/20260303T112308</a>
<b>wydzialenie planistyczne</b>	<a href="https://www.gov.pl/zagospodarowanieprzestrzenne/app/StrefaPlanistyczna/PL.ZIPPZP.11953/100406-POG/1POG-448SZ/20260303T112357">https://www.gov.pl/zagospodarowanieprzestrzenne/app/StrefaPlanistyczna/PL.ZIPPZP.11953/100406-POG/1POG-448SZ/20260303T112357</a>
<b>wydzialenie planistyczne</b>	<a href="https://www.gov.pl/zagospodarowanieprzestrzenne/app/StrefaPlanistyczna/PL.ZIPPZP.11953/100406-POG/1POG-385SZ/20260303T110008">https://www.gov.pl/zagospodarowanieprzestrzenne/app/StrefaPlanistyczna/PL.ZIPPZP.11953/100406-POG/1POG-385SZ/20260303T110008</a>
<b>wydzialenie planistyczne</b>	<a href="https://www.gov.pl/zagospodarowanieprzestrzenne/app">https://www.gov.pl/zagospodarowanieprzestrzenne/app</a>

	<a href="https://www.gov.pl/zagospodarowanieprzestrzenne/app/StrefaPlanistyczna/PL.ZIPPZP.11953/100406-POG/1POG-78SJ/20260304T071024">/StrefaPlanistyczna/PL.ZIPPZP.11953/100406-POG/1POG-78SJ/20260304T071024</a>
<b>wydzialenie planistyczne</b>	<a href="https://www.gov.pl/zagospodarowanieprzestrzenne/app/StrefaPlanistyczna/PL.ZIPPZP.11953/100406-POG/1POG-23SJ/20260304T065045">https://www.gov.pl/zagospodarowanieprzestrzenne/app/StrefaPlanistyczna/PL.ZIPPZP.11953/100406-POG/1POG-23SJ/20260304T065045</a>
<b>wydzialenie planistyczne</b>	<a href="https://www.gov.pl/zagospodarowanieprzestrzenne/app/StrefaPlanistyczna/PL.ZIPPZP.11953/100406-POG/1POG-327SZ/20260303T103421">https://www.gov.pl/zagospodarowanieprzestrzenne/app/StrefaPlanistyczna/PL.ZIPPZP.11953/100406-POG/1POG-327SZ/20260303T103421</a>
<b>wydzialenie planistyczne</b>	<a href="https://www.gov.pl/zagospodarowanieprzestrzenne/app/StrefaPlanistyczna/PL.ZIPPZP.11953/100406-POG/1POG-268SZ/20260303T101843">https://www.gov.pl/zagospodarowanieprzestrzenne/app/StrefaPlanistyczna/PL.ZIPPZP.11953/100406-POG/1POG-268SZ/20260303T101843</a>
<b>wydzialenie planistyczne</b>	<a href="https://www.gov.pl/zagospodarowanieprzestrzenne/app/StrefaPlanistyczna/PL.ZIPPZP.11953/100406-POG/1POG-270SZ/20260303T101909">https://www.gov.pl/zagospodarowanieprzestrzenne/app/StrefaPlanistyczna/PL.ZIPPZP.11953/100406-POG/1POG-270SZ/20260303T101909</a>
<b>wydzialenie planistyczne</b>	<a href="https://www.gov.pl/zagospodarowanieprzestrzenne/app/StrefaPlanistyczna/PL.ZIPPZP.11953/100406-POG/1POG-248SZ/20260303T101020">https://www.gov.pl/zagospodarowanieprzestrzenne/app/StrefaPlanistyczna/PL.ZIPPZP.11953/100406-POG/1POG-248SZ/20260303T101020</a>
<b>wydzialenie planistyczne</b>	<a href="https://www.gov.pl/zagospodarowanieprzestrzenne/app/StrefaPlanistyczna/PL.ZIPPZP.11953/100406-POG/1POG-60SJ/20260403T092346">https://www.gov.pl/zagospodarowanieprzestrzenne/app/StrefaPlanistyczna/PL.ZIPPZP.11953/100406-POG/1POG-60SJ/20260403T092346</a>
<b>wydzialenie planistyczne</b>	<a href="https://www.gov.pl/zagospodarowanieprzestrzenne/app/StrefaPlanistyczna/PL.ZIPPZP.11953/100406-POG/1POG-47SJ/20260304T065839">https://www.gov.pl/zagospodarowanieprzestrzenne/app/StrefaPlanistyczna/PL.ZIPPZP.11953/100406-POG/1POG-47SJ/20260304T065839</a>
<b>wydzialenie planistyczne</b>	<a href="https://www.gov.pl/zagospodarowanieprzestrzenne/app/StrefaPlanistyczna/PL.ZIPPZP.11953/100406-POG/1POG-50SJ/20260304T065946">https://www.gov.pl/zagospodarowanieprzestrzenne/app/StrefaPlanistyczna/PL.ZIPPZP.11953/100406-POG/1POG-50SJ/20260304T065946</a>
<b>wydzialenie planistyczne</b>	<a href="https://www.gov.pl/zagospodarowanieprzestrzenne/app/StrefaPlanistyczna/PL.ZIPPZP.11953/100406-POG/1POG-342SZ/20260303T104147">https://www.gov.pl/zagospodarowanieprzestrzenne/app/StrefaPlanistyczna/PL.ZIPPZP.11953/100406-POG/1POG-342SZ/20260303T104147</a>
<b>wydzialenie planistyczne</b>	<a href="https://www.gov.pl/zagospodarowanieprzestrzenne/app/StrefaPlanistyczna/PL.ZIPPZP.11953/100406-POG/1POG-45SJ/20260304T065737">https://www.gov.pl/zagospodarowanieprzestrzenne/app/StrefaPlanistyczna/PL.ZIPPZP.11953/100406-POG/1POG-45SJ/20260304T065737</a>
<b>wydzialenie planistyczne</b>	<a href="https://www.gov.pl/zagospodarowanieprzestrzenne/app/StrefaPlanistyczna/PL.ZIPPZP.11953/100406-POG/1POG-339SZ/20260303T104113">https://www.gov.pl/zagospodarowanieprzestrzenne/app/StrefaPlanistyczna/PL.ZIPPZP.11953/100406-POG/1POG-339SZ/20260303T104113</a>
<b>wydzialenie planistyczne</b>	<a href="https://www.gov.pl/zagospodarowanieprzestrzenne/app/StrefaPlanistyczna/PL.ZIPPZP.11953/100406-POG/1POG-44SJ/20260403T103335">https://www.gov.pl/zagospodarowanieprzestrzenne/app/StrefaPlanistyczna/PL.ZIPPZP.11953/100406-POG/1POG-44SJ/20260403T103335</a>
<b>wydzialenie planistyczne</b>	<a href="https://www.gov.pl/zagospodarowanieprzestrzenne/app/StrefaPlanistyczna/PL.ZIPPZP.11953/100406-POG/1POG-566SZ/20260324T103427">https://www.gov.pl/zagospodarowanieprzestrzenne/app/StrefaPlanistyczna/PL.ZIPPZP.11953/100406-POG/1POG-566SZ/20260324T103427</a>
<b>wydzialenie planistyczne</b>	<a href="https://www.gov.pl/zagospodarowanieprzestrzenne/app/StrefaPlanistyczna/PL.ZIPPZP.11953/100406-POG/1POG-158SZ/20260303T093543">https://www.gov.pl/zagospodarowanieprzestrzenne/app/StrefaPlanistyczna/PL.ZIPPZP.11953/100406-POG/1POG-158SZ/20260303T093543</a>
<b>wydzialenie planistyczne</b>	<a href="https://www.gov.pl/zagospodarowanieprzestrzenne/app/StrefaPlanistyczna/PL.ZIPPZP.11953/100406-POG/1POG-196SJ/20260304T074517">https://www.gov.pl/zagospodarowanieprzestrzenne/app/StrefaPlanistyczna/PL.ZIPPZP.11953/100406-POG/1POG-196SJ/20260304T074517</a>
<b>wydzialenie planistyczne</b>	<a href="https://www.gov.pl/zagospodarowanieprzestrzenne/app/StrefaPlanistyczna/PL.ZIPPZP.11953/100406-POG/1POG-565SZ/20260304T061939">https://www.gov.pl/zagospodarowanieprzestrzenne/app/StrefaPlanistyczna/PL.ZIPPZP.11953/100406-POG/1POG-565SZ/20260304T061939</a>
<b>wydzialenie planistyczne</b>	<a href="https://www.gov.pl/zagospodarowanieprzestrzenne/app">https://www.gov.pl/zagospodarowanieprzestrzenne/app</a>

	<a href="https://www.gov.pl/zagospodarowanieprzestrzenne/app/StrefaPlanistyczna/PL.ZIPPZP.11953/100406-POG/1POG-523SZ/20260304T104443">/StrefaPlanistyczna/PL.ZIPPZP.11953/100406-POG/1POG-523SZ/20260304T104443</a>
<b>wydzialenie planistyczne</b>	<a href="https://www.gov.pl/zagospodarowanieprzestrzenne/app/StrefaPlanistyczna/PL.ZIPPZP.11953/100406-POG/1POG-211SZ/20260303T095817">https://www.gov.pl/zagospodarowanieprzestrzenne/app/StrefaPlanistyczna/PL.ZIPPZP.11953/100406-POG/1POG-211SZ/20260303T095817</a>
<b>wydzialenie planistyczne</b>	<a href="https://www.gov.pl/zagospodarowanieprzestrzenne/app/StrefaPlanistyczna/PL.ZIPPZP.11953/100406-POG/1POG-533SZ/20260303T114447">https://www.gov.pl/zagospodarowanieprzestrzenne/app/StrefaPlanistyczna/PL.ZIPPZP.11953/100406-POG/1POG-533SZ/20260303T114447</a>
<b>wydzialenie planistyczne</b>	<a href="https://www.gov.pl/zagospodarowanieprzestrzenne/app/StrefaPlanistyczna/PL.ZIPPZP.11953/100406-POG/1POG-156SZ/20260403T061704">https://www.gov.pl/zagospodarowanieprzestrzenne/app/StrefaPlanistyczna/PL.ZIPPZP.11953/100406-POG/1POG-156SZ/20260403T061704</a>
<b>wydzialenie planistyczne</b>	<a href="https://www.gov.pl/zagospodarowanieprzestrzenne/app/StrefaPlanistyczna/PL.ZIPPZP.11953/100406-POG/1POG-159SZ/20260303T093605">https://www.gov.pl/zagospodarowanieprzestrzenne/app/StrefaPlanistyczna/PL.ZIPPZP.11953/100406-POG/1POG-159SZ/20260303T093605</a>
<b>wydzialenie planistyczne</b>	<a href="https://www.gov.pl/zagospodarowanieprzestrzenne/app/StrefaPlanistyczna/PL.ZIPPZP.11953/100406-POG/1POG-552SZ/20260304T061226">https://www.gov.pl/zagospodarowanieprzestrzenne/app/StrefaPlanistyczna/PL.ZIPPZP.11953/100406-POG/1POG-552SZ/20260304T061226</a>
<b>wydzialenie planistyczne</b>	<a href="https://www.gov.pl/zagospodarowanieprzestrzenne/app/StrefaPlanistyczna/PL.ZIPPZP.11953/100406-POG/1POG-217SZ/20260303T100014">https://www.gov.pl/zagospodarowanieprzestrzenne/app/StrefaPlanistyczna/PL.ZIPPZP.11953/100406-POG/1POG-217SZ/20260303T100014</a>
<b>wydzialenie planistyczne</b>	<a href="https://www.gov.pl/zagospodarowanieprzestrzenne/app/StrefaPlanistyczna/PL.ZIPPZP.11953/100406-POG/1POG-549SZ/20260304T061021">https://www.gov.pl/zagospodarowanieprzestrzenne/app/StrefaPlanistyczna/PL.ZIPPZP.11953/100406-POG/1POG-549SZ/20260304T061021</a>
<b>wydzialenie planistyczne</b>	<a href="https://www.gov.pl/zagospodarowanieprzestrzenne/app/StrefaPlanistyczna/PL.ZIPPZP.11953/100406-POG/1POG-551SZ/20260304T061213">https://www.gov.pl/zagospodarowanieprzestrzenne/app/StrefaPlanistyczna/PL.ZIPPZP.11953/100406-POG/1POG-551SZ/20260304T061213</a>
<b>wydzialenie planistyczne</b>	<a href="https://www.gov.pl/zagospodarowanieprzestrzenne/app/StrefaPlanistyczna/PL.ZIPPZP.11953/100406-POG/1POG-543SZ/20260303T114806">https://www.gov.pl/zagospodarowanieprzestrzenne/app/StrefaPlanistyczna/PL.ZIPPZP.11953/100406-POG/1POG-543SZ/20260303T114806</a>
<b>wydzialenie planistyczne</b>	<a href="https://www.gov.pl/zagospodarowanieprzestrzenne/app/StrefaPlanistyczna/PL.ZIPPZP.11953/100406-POG/1POG-546SZ/20260304T060948">https://www.gov.pl/zagospodarowanieprzestrzenne/app/StrefaPlanistyczna/PL.ZIPPZP.11953/100406-POG/1POG-546SZ/20260304T060948</a>
<b>wydzialenie planistyczne</b>	<a href="https://www.gov.pl/zagospodarowanieprzestrzenne/app/StrefaPlanistyczna/PL.ZIPPZP.11953/100406-POG/1POG-20SJ/20260304T064539">https://www.gov.pl/zagospodarowanieprzestrzenne/app/StrefaPlanistyczna/PL.ZIPPZP.11953/100406-POG/1POG-20SJ/20260304T064539</a>
<b>wydzialenie planistyczne</b>	<a href="https://www.gov.pl/zagospodarowanieprzestrzenne/app/StrefaPlanistyczna/PL.ZIPPZP.11953/100406-POG/1POG-213SZ/20260303T095904">https://www.gov.pl/zagospodarowanieprzestrzenne/app/StrefaPlanistyczna/PL.ZIPPZP.11953/100406-POG/1POG-213SZ/20260303T095904</a>
<b>wydzialenie planistyczne</b>	<a href="https://www.gov.pl/zagospodarowanieprzestrzenne/app/StrefaPlanistyczna/PL.ZIPPZP.11953/100406-POG/1POG-206SZ/20260303T094608">https://www.gov.pl/zagospodarowanieprzestrzenne/app/StrefaPlanistyczna/PL.ZIPPZP.11953/100406-POG/1POG-206SZ/20260303T094608</a>
<b>wydzialenie planistyczne</b>	<a href="https://www.gov.pl/zagospodarowanieprzestrzenne/app/StrefaPlanistyczna/PL.ZIPPZP.11953/100406-POG/1POG-210SZ/20260303T095807">https://www.gov.pl/zagospodarowanieprzestrzenne/app/StrefaPlanistyczna/PL.ZIPPZP.11953/100406-POG/1POG-210SZ/20260303T095807</a>
<b>wydzialenie planistyczne</b>	<a href="https://www.gov.pl/zagospodarowanieprzestrzenne/app/StrefaPlanistyczna/PL.ZIPPZP.11953/100406-POG/1POG-184SZ/20260303T094142">https://www.gov.pl/zagospodarowanieprzestrzenne/app/StrefaPlanistyczna/PL.ZIPPZP.11953/100406-POG/1POG-184SZ/20260303T094142</a>
<b>wydzialenie planistyczne</b>	<a href="https://www.gov.pl/zagospodarowanieprzestrzenne/app/StrefaPlanistyczna/PL.ZIPPZP.11953/100406-POG/1POG-192SZ/20260303T094327">https://www.gov.pl/zagospodarowanieprzestrzenne/app/StrefaPlanistyczna/PL.ZIPPZP.11953/100406-POG/1POG-192SZ/20260303T094327</a>
<b>wydzialenie planistyczne</b>	<a href="https://www.gov.pl/zagospodarowanieprzestrzenne/app">https://www.gov.pl/zagospodarowanieprzestrzenne/app</a>

	<a href="https://www.gov.pl/zagospodarowanieprzestrzenne/app/StrefaPlanistyczna/PL.ZIPPZP.11953/100406-POG/1POG-68SJ/20260407T065752">/StrefaPlanistyczna/PL.ZIPPZP.11953/100406-POG/1POG-68SJ/20260407T065752</a>
<b>wydzialenie planistyczne</b>	<a href="https://www.gov.pl/zagospodarowanieprzestrzenne/app/StrefaPlanistyczna/PL.ZIPPZP.11953/100406-POG/1POG-90SJ/20260403T115747">https://www.gov.pl/zagospodarowanieprzestrzenne/app/StrefaPlanistyczna/PL.ZIPPZP.11953/100406-POG/1POG-90SJ/20260403T115747</a>
<b>wydzialenie planistyczne</b>	<a href="https://www.gov.pl/zagospodarowanieprzestrzenne/app/StrefaPlanistyczna/PL.ZIPPZP.11953/100406-POG/1POG-377SZ/20260303T105727">https://www.gov.pl/zagospodarowanieprzestrzenne/app/StrefaPlanistyczna/PL.ZIPPZP.11953/100406-POG/1POG-377SZ/20260303T105727</a>
<b>wydzialenie planistyczne</b>	<a href="https://www.gov.pl/zagospodarowanieprzestrzenne/app/StrefaPlanistyczna/PL.ZIPPZP.11953/100406-POG/1POG-17SW/20260407T054424">https://www.gov.pl/zagospodarowanieprzestrzenne/app/StrefaPlanistyczna/PL.ZIPPZP.11953/100406-POG/1POG-17SW/20260407T054424</a>
<b>wydzialenie planistyczne</b>	<a href="https://www.gov.pl/zagospodarowanieprzestrzenne/app/StrefaPlanistyczna/PL.ZIPPZP.11953/100406-POG/1POG-75SJ/20260304T070955">https://www.gov.pl/zagospodarowanieprzestrzenne/app/StrefaPlanistyczna/PL.ZIPPZP.11953/100406-POG/1POG-75SJ/20260304T070955</a>
<b>wydzialenie planistyczne</b>	<a href="https://www.gov.pl/zagospodarowanieprzestrzenne/app/StrefaPlanistyczna/PL.ZIPPZP.11953/100406-POG/1POG-503SZ/20260303T113842">https://www.gov.pl/zagospodarowanieprzestrzenne/app/StrefaPlanistyczna/PL.ZIPPZP.11953/100406-POG/1POG-503SZ/20260303T113842</a>
<b>wydzialenie planistyczne</b>	<a href="https://www.gov.pl/zagospodarowanieprzestrzenne/app/StrefaPlanistyczna/PL.ZIPPZP.11953/100406-POG/1POG-123SJ/20260304T072559">https://www.gov.pl/zagospodarowanieprzestrzenne/app/StrefaPlanistyczna/PL.ZIPPZP.11953/100406-POG/1POG-123SJ/20260304T072559</a>
<b>wydzialenie planistyczne</b>	<a href="https://www.gov.pl/zagospodarowanieprzestrzenne/app/StrefaPlanistyczna/PL.ZIPPZP.11953/100406-POG/1POG-530SZ/20260303T114359">https://www.gov.pl/zagospodarowanieprzestrzenne/app/StrefaPlanistyczna/PL.ZIPPZP.11953/100406-POG/1POG-530SZ/20260303T114359</a>
<b>wydzialenie planistyczne</b>	<a href="https://www.gov.pl/zagospodarowanieprzestrzenne/app/StrefaPlanistyczna/PL.ZIPPZP.11953/100406-POG/1POG-525SZ/20260303T114239">https://www.gov.pl/zagospodarowanieprzestrzenne/app/StrefaPlanistyczna/PL.ZIPPZP.11953/100406-POG/1POG-525SZ/20260303T114239</a>
<b>wydzialenie planistyczne</b>	<a href="https://www.gov.pl/zagospodarowanieprzestrzenne/app/StrefaPlanistyczna/PL.ZIPPZP.11953/100406-POG/1POG-594SZ/20260304T062720">https://www.gov.pl/zagospodarowanieprzestrzenne/app/StrefaPlanistyczna/PL.ZIPPZP.11953/100406-POG/1POG-594SZ/20260304T062720</a>
<b>wydzialenie planistyczne</b>	<a href="https://www.gov.pl/zagospodarowanieprzestrzenne/app/StrefaPlanistyczna/PL.ZIPPZP.11953/100406-POG/1POG-159SJ/20260304T073746">https://www.gov.pl/zagospodarowanieprzestrzenne/app/StrefaPlanistyczna/PL.ZIPPZP.11953/100406-POG/1POG-159SJ/20260304T073746</a>
<b>wydzialenie planistyczne</b>	<a href="https://www.gov.pl/zagospodarowanieprzestrzenne/app/StrefaPlanistyczna/PL.ZIPPZP.11953/100406-POG/1POG-588SZ/20260304T062535">https://www.gov.pl/zagospodarowanieprzestrzenne/app/StrefaPlanistyczna/PL.ZIPPZP.11953/100406-POG/1POG-588SZ/20260304T062535</a>
<b>wydzialenie planistyczne</b>	<a href="https://www.gov.pl/zagospodarowanieprzestrzenne/app/StrefaPlanistyczna/PL.ZIPPZP.11953/100406-POG/1POG-591SZ/20260304T062645">https://www.gov.pl/zagospodarowanieprzestrzenne/app/StrefaPlanistyczna/PL.ZIPPZP.11953/100406-POG/1POG-591SZ/20260304T062645</a>
<b>wydzialenie planistyczne</b>	<a href="https://www.gov.pl/zagospodarowanieprzestrzenne/app/StrefaPlanistyczna/PL.ZIPPZP.11953/100406-POG/1POG-413SZ/20260303T111428">https://www.gov.pl/zagospodarowanieprzestrzenne/app/StrefaPlanistyczna/PL.ZIPPZP.11953/100406-POG/1POG-413SZ/20260303T111428</a>
<b>wydzialenie planistyczne</b>	<a href="https://www.gov.pl/zagospodarowanieprzestrzenne/app/StrefaPlanistyczna/PL.ZIPPZP.11953/100406-POG/1POG-410SZ/20260303T111247">https://www.gov.pl/zagospodarowanieprzestrzenne/app/StrefaPlanistyczna/PL.ZIPPZP.11953/100406-POG/1POG-410SZ/20260303T111247</a>
<b>wydzialenie planistyczne</b>	<a href="https://www.gov.pl/zagospodarowanieprzestrzenne/app/StrefaPlanistyczna/PL.ZIPPZP.11953/100406-POG/1POG-131SJ/20260304T072939">https://www.gov.pl/zagospodarowanieprzestrzenne/app/StrefaPlanistyczna/PL.ZIPPZP.11953/100406-POG/1POG-131SJ/20260304T072939</a>
<b>wydzialenie planistyczne</b>	<a href="https://www.gov.pl/zagospodarowanieprzestrzenne/app/StrefaPlanistyczna/PL.ZIPPZP.11953/100406-POG/1POG-253SZ/20260303T101207">https://www.gov.pl/zagospodarowanieprzestrzenne/app/StrefaPlanistyczna/PL.ZIPPZP.11953/100406-POG/1POG-253SZ/20260303T101207</a>
<b>wydzialenie planistyczne</b>	<a href="https://www.gov.pl/zagospodarowanieprzestrzenne/app">https://www.gov.pl/zagospodarowanieprzestrzenne/app</a>

	<a href="https://www.gov.pl/zagospodarowanieprzestrzenne/app/StrefaPlanistyczna/PL.ZIPPZP.11953/100406-POG/1POG-14SJ/20260303T101741">/StrefaPlanistyczna/PL.ZIPPZP.11953/100406-POG/1POG-14SJ/20260303T101741</a>
<b>wydzialenie planistyczne</b>	<a href="https://www.gov.pl/zagospodarowanieprzestrzenne/app/StrefaPlanistyczna/PL.ZIPPZP.11953/100406-POG/1POG-239SZ/20260303T100820">https://www.gov.pl/zagospodarowanieprzestrzenne/app/StrefaPlanistyczna/PL.ZIPPZP.11953/100406-POG/1POG-239SZ/20260303T100820</a>
<b>wydzialenie planistyczne</b>	<a href="https://www.gov.pl/zagospodarowanieprzestrzenne/app/StrefaPlanistyczna/PL.ZIPPZP.11953/100406-POG/1POG-240SZ/20260303T100834">https://www.gov.pl/zagospodarowanieprzestrzenne/app/StrefaPlanistyczna/PL.ZIPPZP.11953/100406-POG/1POG-240SZ/20260303T100834</a>
<b>wydzialenie planistyczne</b>	<a href="https://www.gov.pl/zagospodarowanieprzestrzenne/app/StrefaPlanistyczna/PL.ZIPPZP.11953/100406-POG/1POG-291SZ/20260303T102513">https://www.gov.pl/zagospodarowanieprzestrzenne/app/StrefaPlanistyczna/PL.ZIPPZP.11953/100406-POG/1POG-291SZ/20260303T102513</a>
<b>wydzialenie planistyczne</b>	<a href="https://www.gov.pl/zagospodarowanieprzestrzenne/app/StrefaPlanistyczna/PL.ZIPPZP.11953/100406-POG/1POG-435SZ/20260403T121239">https://www.gov.pl/zagospodarowanieprzestrzenne/app/StrefaPlanistyczna/PL.ZIPPZP.11953/100406-POG/1POG-435SZ/20260403T121239</a>
<b>wydzialenie planistyczne</b>	<a href="https://www.gov.pl/zagospodarowanieprzestrzenne/app/StrefaPlanistyczna/PL.ZIPPZP.11953/100406-POG/1POG-182SZ/20260303T094059">https://www.gov.pl/zagospodarowanieprzestrzenne/app/StrefaPlanistyczna/PL.ZIPPZP.11953/100406-POG/1POG-182SZ/20260303T094059</a>
<b>wydzialenie planistyczne</b>	<a href="https://www.gov.pl/zagospodarowanieprzestrzenne/app/StrefaPlanistyczna/PL.ZIPPZP.11953/100406-POG/1POG-187SZ/20260303T094218">https://www.gov.pl/zagospodarowanieprzestrzenne/app/StrefaPlanistyczna/PL.ZIPPZP.11953/100406-POG/1POG-187SZ/20260303T094218</a>
<b>wydzialenie planistyczne</b>	<a href="https://www.gov.pl/zagospodarowanieprzestrzenne/app/StrefaPlanistyczna/PL.ZIPPZP.11953/100406-POG/1POG-237SZ/20260303T100709">https://www.gov.pl/zagospodarowanieprzestrzenne/app/StrefaPlanistyczna/PL.ZIPPZP.11953/100406-POG/1POG-237SZ/20260303T100709</a>
<b>wydzialenie planistyczne</b>	<a href="https://www.gov.pl/zagospodarowanieprzestrzenne/app/StrefaPlanistyczna/PL.ZIPPZP.11953/100406-POG/1POG-275J/20260304T065141">https://www.gov.pl/zagospodarowanieprzestrzenne/app/StrefaPlanistyczna/PL.ZIPPZP.11953/100406-POG/1POG-275J/20260304T065141</a>
<b>wydzialenie planistyczne</b>	<a href="https://www.gov.pl/zagospodarowanieprzestrzenne/app/StrefaPlanistyczna/PL.ZIPPZP.11953/100406-POG/1POG-329SZ/20260303T103442">https://www.gov.pl/zagospodarowanieprzestrzenne/app/StrefaPlanistyczna/PL.ZIPPZP.11953/100406-POG/1POG-329SZ/20260303T103442</a>
<b>wydzialenie planistyczne</b>	<a href="https://www.gov.pl/zagospodarowanieprzestrzenne/app/StrefaPlanistyczna/PL.ZIPPZP.11953/100406-POG/1POG-281SZ/20260303T102239">https://www.gov.pl/zagospodarowanieprzestrzenne/app/StrefaPlanistyczna/PL.ZIPPZP.11953/100406-POG/1POG-281SZ/20260303T102239</a>
<b>wydzialenie planistyczne</b>	<a href="https://www.gov.pl/zagospodarowanieprzestrzenne/app/StrefaPlanistyczna/PL.ZIPPZP.11953/100406-POG/1POG-538SZ/20260303T114539">https://www.gov.pl/zagospodarowanieprzestrzenne/app/StrefaPlanistyczna/PL.ZIPPZP.11953/100406-POG/1POG-538SZ/20260303T114539</a>
<b>wydzialenie planistyczne</b>	<a href="https://www.gov.pl/zagospodarowanieprzestrzenne/app/StrefaPlanistyczna/PL.ZIPPZP.11953/100406-POG/1POG-535SZ/20260303T114507">https://www.gov.pl/zagospodarowanieprzestrzenne/app/StrefaPlanistyczna/PL.ZIPPZP.11953/100406-POG/1POG-535SZ/20260303T114507</a>
<b>wydzialenie planistyczne</b>	<a href="https://www.gov.pl/zagospodarowanieprzestrzenne/app/StrefaPlanistyczna/PL.ZIPPZP.11953/100406-POG/1POG-152SZ/20260303T093345">https://www.gov.pl/zagospodarowanieprzestrzenne/app/StrefaPlanistyczna/PL.ZIPPZP.11953/100406-POG/1POG-152SZ/20260303T093345</a>
<b>wydzialenie planistyczne</b>	<a href="https://www.gov.pl/zagospodarowanieprzestrzenne/app/StrefaPlanistyczna/PL.ZIPPZP.11953/100406-POG/1POG-252SZ/20260303T101108">https://www.gov.pl/zagospodarowanieprzestrzenne/app/StrefaPlanistyczna/PL.ZIPPZP.11953/100406-POG/1POG-252SZ/20260303T101108</a>
<b>wydzialenie planistyczne</b>	<a href="https://www.gov.pl/zagospodarowanieprzestrzenne/app/StrefaPlanistyczna/PL.ZIPPZP.11953/100406-POG/1POG-234SZ/20260303T100637">https://www.gov.pl/zagospodarowanieprzestrzenne/app/StrefaPlanistyczna/PL.ZIPPZP.11953/100406-POG/1POG-234SZ/20260303T100637</a>
<b>wydzialenie planistyczne</b>	<a href="https://www.gov.pl/zagospodarowanieprzestrzenne/app/StrefaPlanistyczna/PL.ZIPPZP.11953/100406-POG/1POG-81SJ/20260304T071058">https://www.gov.pl/zagospodarowanieprzestrzenne/app/StrefaPlanistyczna/PL.ZIPPZP.11953/100406-POG/1POG-81SJ/20260304T071058</a>
<b>wydzialenie planistyczne</b>	<a href="https://www.gov.pl/zagospodarowanieprzestrzenne/app">https://www.gov.pl/zagospodarowanieprzestrzenne/app</a>

	<a href="https://www.gov.pl/zagospodarowanieprzestrzenne/app/StrefaPlanistyczna/PL.ZIPPZP.11953/100406-POG/1POG-261SZ/20260303T101345">/StrefaPlanistyczna/PL.ZIPPZP.11953/100406-POG/1POG-261SZ/20260303T101345</a>
<b>wydzialenie planistyczne</b>	<a href="https://www.gov.pl/zagospodarowanieprzestrzenne/app/StrefaPlanistyczna/PL.ZIPPZP.11953/100406-POG/1POG-262SZ/20260303T101355">https://www.gov.pl/zagospodarowanieprzestrzenne/app/StrefaPlanistyczna/PL.ZIPPZP.11953/100406-POG/1POG-262SZ/20260303T101355</a>
<b>wydzialenie planistyczne</b>	<a href="https://www.gov.pl/zagospodarowanieprzestrzenne/app/StrefaPlanistyczna/PL.ZIPPZP.11953/100406-POG/1POG-169SZ/20260303T093755">https://www.gov.pl/zagospodarowanieprzestrzenne/app/StrefaPlanistyczna/PL.ZIPPZP.11953/100406-POG/1POG-169SZ/20260303T093755</a>
<b>wydzialenie planistyczne</b>	<a href="https://www.gov.pl/zagospodarowanieprzestrzenne/app/StrefaPlanistyczna/PL.ZIPPZP.11953/100406-POG/1POG-259SZ/20260303T101320">https://www.gov.pl/zagospodarowanieprzestrzenne/app/StrefaPlanistyczna/PL.ZIPPZP.11953/100406-POG/1POG-259SZ/20260303T101320</a>
<b>wydzialenie planistyczne</b>	<a href="https://www.gov.pl/zagospodarowanieprzestrzenne/app/StrefaPlanistyczna/PL.ZIPPZP.11953/100406-POG/1POG-334SZ/20260303T103533">https://www.gov.pl/zagospodarowanieprzestrzenne/app/StrefaPlanistyczna/PL.ZIPPZP.11953/100406-POG/1POG-334SZ/20260303T103533</a>
<b>wydzialenie planistyczne</b>	<a href="https://www.gov.pl/zagospodarowanieprzestrzenne/app/StrefaPlanistyczna/PL.ZIPPZP.11953/100406-POG/1POG-560SZ/20260304T061719">https://www.gov.pl/zagospodarowanieprzestrzenne/app/StrefaPlanistyczna/PL.ZIPPZP.11953/100406-POG/1POG-560SZ/20260304T061719</a>
<b>wydzialenie planistyczne</b>	<a href="https://www.gov.pl/zagospodarowanieprzestrzenne/app/StrefaPlanistyczna/PL.ZIPPZP.11953/100406-POG/1POG-216SZ/20260303T100005">https://www.gov.pl/zagospodarowanieprzestrzenne/app/StrefaPlanistyczna/PL.ZIPPZP.11953/100406-POG/1POG-216SZ/20260303T100005</a>
<b>wydzialenie planistyczne</b>	<a href="https://www.gov.pl/zagospodarowanieprzestrzenne/app/StrefaPlanistyczna/PL.ZIPPZP.11953/100406-POG/1POG-553SZ/20260304T061236">https://www.gov.pl/zagospodarowanieprzestrzenne/app/StrefaPlanistyczna/PL.ZIPPZP.11953/100406-POG/1POG-553SZ/20260304T061236</a>
<b>wydzialenie planistyczne</b>	<a href="https://www.gov.pl/zagospodarowanieprzestrzenne/app/StrefaPlanistyczna/PL.ZIPPZP.11953/100406-POG/1POG-557SZ/20260304T061334">https://www.gov.pl/zagospodarowanieprzestrzenne/app/StrefaPlanistyczna/PL.ZIPPZP.11953/100406-POG/1POG-557SZ/20260304T061334</a>
<b>wydzialenie planistyczne</b>	<a href="https://www.gov.pl/zagospodarowanieprzestrzenne/app/StrefaPlanistyczna/PL.ZIPPZP.11953/100406-POG/1POG-545SZ/20260304T060935">https://www.gov.pl/zagospodarowanieprzestrzenne/app/StrefaPlanistyczna/PL.ZIPPZP.11953/100406-POG/1POG-545SZ/20260304T060935</a>
<b>wydzialenie planistyczne</b>	<a href="https://www.gov.pl/zagospodarowanieprzestrzenne/app/StrefaPlanistyczna/PL.ZIPPZP.11953/100406-POG/1POG-547SZ/20260304T060958">https://www.gov.pl/zagospodarowanieprzestrzenne/app/StrefaPlanistyczna/PL.ZIPPZP.11953/100406-POG/1POG-547SZ/20260304T060958</a>
<b>wydzialenie planistyczne</b>	<a href="https://www.gov.pl/zagospodarowanieprzestrzenne/app/StrefaPlanistyczna/PL.ZIPPZP.11953/100406-POG/1POG-544SZ/20260304T091300">https://www.gov.pl/zagospodarowanieprzestrzenne/app/StrefaPlanistyczna/PL.ZIPPZP.11953/100406-POG/1POG-544SZ/20260304T091300</a>
<b>wydzialenie planistyczne</b>	<a href="https://www.gov.pl/zagospodarowanieprzestrzenne/app/StrefaPlanistyczna/PL.ZIPPZP.11953/100406-POG/1POG-163SZ/20260303T093656">https://www.gov.pl/zagospodarowanieprzestrzenne/app/StrefaPlanistyczna/PL.ZIPPZP.11953/100406-POG/1POG-163SZ/20260303T093656</a>
<b>wydzialenie planistyczne</b>	<a href="https://www.gov.pl/zagospodarowanieprzestrzenne/app/StrefaPlanistyczna/PL.ZIPPZP.11953/100406-POG/1POG-437SZ/20260407T065730">https://www.gov.pl/zagospodarowanieprzestrzenne/app/StrefaPlanistyczna/PL.ZIPPZP.11953/100406-POG/1POG-437SZ/20260407T065730</a>
<b>wydzialenie planistyczne</b>	<a href="https://www.gov.pl/zagospodarowanieprzestrzenne/app/StrefaPlanistyczna/PL.ZIPPZP.11953/100406-POG/1POG-201SJ/20260304T074659">https://www.gov.pl/zagospodarowanieprzestrzenne/app/StrefaPlanistyczna/PL.ZIPPZP.11953/100406-POG/1POG-201SJ/20260304T074659</a>
<b>wydzialenie planistyczne</b>	<a href="https://www.gov.pl/zagospodarowanieprzestrzenne/app/StrefaPlanistyczna/PL.ZIPPZP.11953/100406-POG/1POG-212SZ/20260303T095827">https://www.gov.pl/zagospodarowanieprzestrzenne/app/StrefaPlanistyczna/PL.ZIPPZP.11953/100406-POG/1POG-212SZ/20260303T095827</a>
<b>wydzialenie planistyczne</b>	<a href="https://www.gov.pl/zagospodarowanieprzestrzenne/app/StrefaPlanistyczna/PL.ZIPPZP.11953/100406-POG/1POG-170SZ/20260303T093805">https://www.gov.pl/zagospodarowanieprzestrzenne/app/StrefaPlanistyczna/PL.ZIPPZP.11953/100406-POG/1POG-170SZ/20260303T093805</a>
<b>wydzialenie planistyczne</b>	<a href="https://www.gov.pl/zagospodarowanieprzestrzenne/app">https://www.gov.pl/zagospodarowanieprzestrzenne/app</a>

	<a href="https://www.gov.pl/zagospodarowanieprzestrzenne/app/StrefaPlanistyczna/PL.ZIPPZP.11953/100406-POG/1POG-64SJ/20260403T115514">/StrefaPlanistyczna/PL.ZIPPZP.11953/100406-POG/1POG-64SJ/20260403T115514</a>
<b>wydzialenie planistyczne</b>	<a href="https://www.gov.pl/zagospodarowanieprzestrzenne/app/StrefaPlanistyczna/PL.ZIPPZP.11953/100406-POG/1POG-197SZ/20260303T094428">https://www.gov.pl/zagospodarowanieprzestrzenne/app/StrefaPlanistyczna/PL.ZIPPZP.11953/100406-POG/1POG-197SZ/20260303T094428</a>
<b>wydzialenie planistyczne</b>	<a href="https://www.gov.pl/zagospodarowanieprzestrzenne/app/StrefaPlanistyczna/PL.ZIPPZP.11953/100406-POG/1POG-2SJ/20260403T115118">https://www.gov.pl/zagospodarowanieprzestrzenne/app/StrefaPlanistyczna/PL.ZIPPZP.11953/100406-POG/1POG-2SJ/20260403T115118</a>
<b>wydzialenie planistyczne</b>	<a href="https://www.gov.pl/zagospodarowanieprzestrzenne/app/StrefaPlanistyczna/PL.ZIPPZP.11953/100406-POG/1POG-227SZ/20260303T100532">https://www.gov.pl/zagospodarowanieprzestrzenne/app/StrefaPlanistyczna/PL.ZIPPZP.11953/100406-POG/1POG-227SZ/20260303T100532</a>
<b>wydzialenie planistyczne</b>	<a href="https://www.gov.pl/zagospodarowanieprzestrzenne/app/StrefaPlanistyczna/PL.ZIPPZP.11953/100406-POG/1POG-215SZ/20260303T095930">https://www.gov.pl/zagospodarowanieprzestrzenne/app/StrefaPlanistyczna/PL.ZIPPZP.11953/100406-POG/1POG-215SZ/20260303T095930</a>
<b>wydzialenie planistyczne</b>	<a href="https://www.gov.pl/zagospodarowanieprzestrzenne/app/StrefaPlanistyczna/PL.ZIPPZP.11953/100406-POG/1POG-56SZ/20260403T121146">https://www.gov.pl/zagospodarowanieprzestrzenne/app/StrefaPlanistyczna/PL.ZIPPZP.11953/100406-POG/1POG-56SZ/20260403T121146</a>
<b>wydzialenie planistyczne</b>	<a href="https://www.gov.pl/zagospodarowanieprzestrzenne/app/StrefaPlanistyczna/PL.ZIPPZP.11953/100406-POG/1POG-260SZ/20260303T101327">https://www.gov.pl/zagospodarowanieprzestrzenne/app/StrefaPlanistyczna/PL.ZIPPZP.11953/100406-POG/1POG-260SZ/20260303T101327</a>
<b>wydzialenie planistyczne</b>	<a href="https://www.gov.pl/zagospodarowanieprzestrzenne/app/StrefaPlanistyczna/PL.ZIPPZP.11953/100406-POG/1POG-415SZ/20260303T111448">https://www.gov.pl/zagospodarowanieprzestrzenne/app/StrefaPlanistyczna/PL.ZIPPZP.11953/100406-POG/1POG-415SZ/20260303T111448</a>
<b>wydzialenie planistyczne</b>	<a href="https://www.gov.pl/zagospodarowanieprzestrzenne/app/StrefaPlanistyczna/PL.ZIPPZP.11953/100406-POG/1POG-416SZ/20260303T111458">https://www.gov.pl/zagospodarowanieprzestrzenne/app/StrefaPlanistyczna/PL.ZIPPZP.11953/100406-POG/1POG-416SZ/20260303T111458</a>
<b>wydzialenie planistyczne</b>	<a href="https://www.gov.pl/zagospodarowanieprzestrzenne/app/StrefaPlanistyczna/PL.ZIPPZP.11953/100406-POG/1POG-389SZ/20260303T110803">https://www.gov.pl/zagospodarowanieprzestrzenne/app/StrefaPlanistyczna/PL.ZIPPZP.11953/100406-POG/1POG-389SZ/20260303T110803</a>
<b>wydzialenie planistyczne</b>	<a href="https://www.gov.pl/zagospodarowanieprzestrzenne/app/StrefaPlanistyczna/PL.ZIPPZP.11953/100406-POG/1POG-115SJ/20260304T072253">https://www.gov.pl/zagospodarowanieprzestrzenne/app/StrefaPlanistyczna/PL.ZIPPZP.11953/100406-POG/1POG-115SJ/20260304T072253</a>
<b>wydzialenie planistyczne</b>	<a href="https://www.gov.pl/zagospodarowanieprzestrzenne/app/StrefaPlanistyczna/PL.ZIPPZP.11953/100406-POG/1POG-250SZ/20260303T101044">https://www.gov.pl/zagospodarowanieprzestrzenne/app/StrefaPlanistyczna/PL.ZIPPZP.11953/100406-POG/1POG-250SZ/20260303T101044</a>
<b>wydzialenie planistyczne</b>	<a href="https://www.gov.pl/zagospodarowanieprzestrzenne/app/StrefaPlanistyczna/PL.ZIPPZP.11953/100406-POG/1POG-243SZ/20260303T100904">https://www.gov.pl/zagospodarowanieprzestrzenne/app/StrefaPlanistyczna/PL.ZIPPZP.11953/100406-POG/1POG-243SZ/20260303T100904</a>
<b>wydzialenie planistyczne</b>	<a href="https://www.gov.pl/zagospodarowanieprzestrzenne/app/StrefaPlanistyczna/PL.ZIPPZP.11953/100406-POG/1POG-249SZ/20260303T101034">https://www.gov.pl/zagospodarowanieprzestrzenne/app/StrefaPlanistyczna/PL.ZIPPZP.11953/100406-POG/1POG-249SZ/20260303T101034</a>
<b>wydzialenie planistyczne</b>	<a href="https://www.gov.pl/zagospodarowanieprzestrzenne/app/StrefaPlanistyczna/PL.ZIPPZP.11953/100406-POG/1POG-575SZ/20260304T063305">https://www.gov.pl/zagospodarowanieprzestrzenne/app/StrefaPlanistyczna/PL.ZIPPZP.11953/100406-POG/1POG-575SZ/20260304T063305</a>
<b>wydzialenie planistyczne</b>	<a href="https://www.gov.pl/zagospodarowanieprzestrzenne/app/StrefaPlanistyczna/PL.ZIPPZP.11953/100406-POG/1POG-16SJ/20260304T064437">https://www.gov.pl/zagospodarowanieprzestrzenne/app/StrefaPlanistyczna/PL.ZIPPZP.11953/100406-POG/1POG-16SJ/20260304T064437</a>
<b>wydzialenie planistyczne</b>	<a href="https://www.gov.pl/zagospodarowanieprzestrzenne/app/StrefaPlanistyczna/PL.ZIPPZP.11953/100406-POG/1POG-17SJ/20260304T064447">https://www.gov.pl/zagospodarowanieprzestrzenne/app/StrefaPlanistyczna/PL.ZIPPZP.11953/100406-POG/1POG-17SJ/20260304T064447</a>
<b>wydzialenie planistyczne</b>	<a href="https://www.gov.pl/zagospodarowanieprzestrzenne/app">https://www.gov.pl/zagospodarowanieprzestrzenne/app</a>

	<a href="https://www.gov.pl/zagospodarowanieprzestrzenne/app/StrefaPlanistyczna/PL.ZIPPZP.11953/100406-POG/1POG-517SZ/20260303T114109">/StrefaPlanistyczna/PL.ZIPPZP.11953/100406-POG/1POG-517SZ/20260303T114109</a>
<b>wydzialenie planistyczne</b>	<a href="https://www.gov.pl/zagospodarowanieprzestrzenne/app/StrefaPlanistyczna/PL.ZIPPZP.11953/100406-POG/1POG-160SZ/20260303T093616">https://www.gov.pl/zagospodarowanieprzestrzenne/app/StrefaPlanistyczna/PL.ZIPPZP.11953/100406-POG/1POG-160SZ/20260303T093616</a>
<b>wydzialenie planistyczne</b>	<a href="https://www.gov.pl/zagospodarowanieprzestrzenne/app/StrefaPlanistyczna/PL.ZIPPZP.11953/100406-POG/1POG-496SZ/20260303T113717">https://www.gov.pl/zagospodarowanieprzestrzenne/app/StrefaPlanistyczna/PL.ZIPPZP.11953/100406-POG/1POG-496SZ/20260303T113717</a>
<b>wydzialenie planistyczne</b>	<a href="https://www.gov.pl/zagospodarowanieprzestrzenne/app/StrefaPlanistyczna/PL.ZIPPZP.11953/100406-POG/1POG-498SZ/20260303T113738">https://www.gov.pl/zagospodarowanieprzestrzenne/app/StrefaPlanistyczna/PL.ZIPPZP.11953/100406-POG/1POG-498SZ/20260303T113738</a>
<b>wydzialenie planistyczne</b>	<a href="https://www.gov.pl/zagospodarowanieprzestrzenne/app/StrefaPlanistyczna/PL.ZIPPZP.11953/100406-POG/1POG-512SZ/20260303T114017">https://www.gov.pl/zagospodarowanieprzestrzenne/app/StrefaPlanistyczna/PL.ZIPPZP.11953/100406-POG/1POG-512SZ/20260303T114017</a>
<b>wydzialenie planistyczne</b>	<a href="https://www.gov.pl/zagospodarowanieprzestrzenne/app/StrefaPlanistyczna/PL.ZIPPZP.11953/100406-POG/1POG-157SJ/20260304T073725">https://www.gov.pl/zagospodarowanieprzestrzenne/app/StrefaPlanistyczna/PL.ZIPPZP.11953/100406-POG/1POG-157SJ/20260304T073725</a>
<b>wydzialenie planistyczne</b>	<a href="https://www.gov.pl/zagospodarowanieprzestrzenne/app/StrefaPlanistyczna/PL.ZIPPZP.11953/100406-POG/1POG-150SJ/20260304T073540">https://www.gov.pl/zagospodarowanieprzestrzenne/app/StrefaPlanistyczna/PL.ZIPPZP.11953/100406-POG/1POG-150SJ/20260304T073540</a>
<b>wydzialenie planistyczne</b>	<a href="https://www.gov.pl/zagospodarowanieprzestrzenne/app/StrefaPlanistyczna/PL.ZIPPZP.11953/100406-POG/1POG-587SZ/20260304T062546">https://www.gov.pl/zagospodarowanieprzestrzenne/app/StrefaPlanistyczna/PL.ZIPPZP.11953/100406-POG/1POG-587SZ/20260304T062546</a>
<b>wydzialenie planistyczne</b>	<a href="https://www.gov.pl/zagospodarowanieprzestrzenne/app/StrefaPlanistyczna/PL.ZIPPZP.11953/100406-POG/1POG-127SJ/20260304T072846">https://www.gov.pl/zagospodarowanieprzestrzenne/app/StrefaPlanistyczna/PL.ZIPPZP.11953/100406-POG/1POG-127SJ/20260304T072846</a>
<b>wydzialenie planistyczne</b>	<a href="https://www.gov.pl/zagospodarowanieprzestrzenne/app/StrefaPlanistyczna/PL.ZIPPZP.11953/100406-POG/1POG-586SZ/20260304T062525">https://www.gov.pl/zagospodarowanieprzestrzenne/app/StrefaPlanistyczna/PL.ZIPPZP.11953/100406-POG/1POG-586SZ/20260304T062525</a>
<b>wydzialenie planistyczne</b>	<a href="https://www.gov.pl/zagospodarowanieprzestrzenne/app/StrefaPlanistyczna/PL.ZIPPZP.11953/100406-POG/1POG-180SJ/20260304T074219">https://www.gov.pl/zagospodarowanieprzestrzenne/app/StrefaPlanistyczna/PL.ZIPPZP.11953/100406-POG/1POG-180SJ/20260304T074219</a>
<b>wydzialenie planistyczne</b>	<a href="https://www.gov.pl/zagospodarowanieprzestrzenne/app/StrefaPlanistyczna/PL.ZIPPZP.11953/100406-POG/1POG-584SZ/20260304T062448">https://www.gov.pl/zagospodarowanieprzestrzenne/app/StrefaPlanistyczna/PL.ZIPPZP.11953/100406-POG/1POG-584SZ/20260304T062448</a>
<b>wydzialenie planistyczne</b>	<a href="https://www.gov.pl/zagospodarowanieprzestrzenne/app/StrefaPlanistyczna/PL.ZIPPZP.11953/100406-POG/1POG-182SJ/20260304T074241">https://www.gov.pl/zagospodarowanieprzestrzenne/app/StrefaPlanistyczna/PL.ZIPPZP.11953/100406-POG/1POG-182SJ/20260304T074241</a>
<b>wydzialenie planistyczne</b>	<a href="https://www.gov.pl/zagospodarowanieprzestrzenne/app/StrefaPlanistyczna/PL.ZIPPZP.11953/100406-POG/1POG-181SJ/20260304T074228">https://www.gov.pl/zagospodarowanieprzestrzenne/app/StrefaPlanistyczna/PL.ZIPPZP.11953/100406-POG/1POG-181SJ/20260304T074228</a>
<b>wydzialenie planistyczne</b>	<a href="https://www.gov.pl/zagospodarowanieprzestrzenne/app/StrefaPlanistyczna/PL.ZIPPZP.11953/100406-POG/1POG-175SJ/20260304T074130">https://www.gov.pl/zagospodarowanieprzestrzenne/app/StrefaPlanistyczna/PL.ZIPPZP.11953/100406-POG/1POG-175SJ/20260304T074130</a>
<b>wydzialenie planistyczne</b>	<a href="https://www.gov.pl/zagospodarowanieprzestrzenne/app/StrefaPlanistyczna/PL.ZIPPZP.11953/100406-POG/1POG-583SZ/20260304T062437">https://www.gov.pl/zagospodarowanieprzestrzenne/app/StrefaPlanistyczna/PL.ZIPPZP.11953/100406-POG/1POG-583SZ/20260304T062437</a>
<b>wydzialenie planistyczne</b>	<a href="https://www.gov.pl/zagospodarowanieprzestrzenne/app/StrefaPlanistyczna/PL.ZIPPZP.11953/100406-POG/1POG-124SJ/20260304T072817">https://www.gov.pl/zagospodarowanieprzestrzenne/app/StrefaPlanistyczna/PL.ZIPPZP.11953/100406-POG/1POG-124SJ/20260304T072817</a>
<b>wydzialenie planistyczne</b>	<a href="https://www.gov.pl/zagospodarowanieprzestrzenne/app">https://www.gov.pl/zagospodarowanieprzestrzenne/app</a>

	<a href="https://www.gov.pl/zagospodarowanieprzestrzenne/app/StrefaPlanistyczna/PL.ZIPPZP.11953/100406-POG/1POG-145SJ/20260304T073432">/StrefaPlanistyczna/PL.ZIPPZP.11953/100406-POG/1POG-145SJ/20260304T073432</a>
<b>wydzialenie planistyczne</b>	<a href="https://www.gov.pl/zagospodarowanieprzestrzenne/app/StrefaPlanistyczna/PL.ZIPPZP.11953/100406-POG/1POG-559SZ/20260304T061707">https://www.gov.pl/zagospodarowanieprzestrzenne/app/StrefaPlanistyczna/PL.ZIPPZP.11953/100406-POG/1POG-559SZ/20260304T061707</a>
<b>wydzialenie planistyczne</b>	<a href="https://www.gov.pl/zagospodarowanieprzestrzenne/app/StrefaPlanistyczna/PL.ZIPPZP.11953/100406-POG/1POG-196SZ/20260303T094418">https://www.gov.pl/zagospodarowanieprzestrzenne/app/StrefaPlanistyczna/PL.ZIPPZP.11953/100406-POG/1POG-196SZ/20260303T094418</a>
<b>wydzialenie planistyczne</b>	<a href="https://www.gov.pl/zagospodarowanieprzestrzenne/app/StrefaPlanistyczna/PL.ZIPPZP.11953/100406-POG/1POG-472SZ/20260303T113049">https://www.gov.pl/zagospodarowanieprzestrzenne/app/StrefaPlanistyczna/PL.ZIPPZP.11953/100406-POG/1POG-472SZ/20260303T113049</a>
<b>wydzialenie planistyczne</b>	<a href="https://www.gov.pl/zagospodarowanieprzestrzenne/app/StrefaPlanistyczna/PL.ZIPPZP.11953/100406-POG/1POG-200SZ/20260303T094518">https://www.gov.pl/zagospodarowanieprzestrzenne/app/StrefaPlanistyczna/PL.ZIPPZP.11953/100406-POG/1POG-200SZ/20260303T094518</a>
<b>wydzialenie planistyczne</b>	<a href="https://www.gov.pl/zagospodarowanieprzestrzenne/app/StrefaPlanistyczna/PL.ZIPPZP.11953/100406-POG/1POG-473SZ/20260303T113102">https://www.gov.pl/zagospodarowanieprzestrzenne/app/StrefaPlanistyczna/PL.ZIPPZP.11953/100406-POG/1POG-473SZ/20260303T113102</a>
<b>wydzialenie planistyczne</b>	<a href="https://www.gov.pl/zagospodarowanieprzestrzenne/app/StrefaPlanistyczna/PL.ZIPPZP.11953/100406-POG/1POG-476SZ/20260303T113132">https://www.gov.pl/zagospodarowanieprzestrzenne/app/StrefaPlanistyczna/PL.ZIPPZP.11953/100406-POG/1POG-476SZ/20260303T113132</a>
<b>wydzialenie planistyczne</b>	<a href="https://www.gov.pl/zagospodarowanieprzestrzenne/app/StrefaPlanistyczna/PL.ZIPPZP.11953/100406-POG/1POG-468SZ/20260303T113007">https://www.gov.pl/zagospodarowanieprzestrzenne/app/StrefaPlanistyczna/PL.ZIPPZP.11953/100406-POG/1POG-468SZ/20260303T113007</a>
<b>wydzialenie planistyczne</b>	<a href="https://www.gov.pl/zagospodarowanieprzestrzenne/app/StrefaPlanistyczna/PL.ZIPPZP.11953/100406-POG/1POG-469SZ/20260303T113017">https://www.gov.pl/zagospodarowanieprzestrzenne/app/StrefaPlanistyczna/PL.ZIPPZP.11953/100406-POG/1POG-469SZ/20260303T113017</a>
<b>wydzialenie planistyczne</b>	<a href="https://www.gov.pl/zagospodarowanieprzestrzenne/app/StrefaPlanistyczna/PL.ZIPPZP.11953/100406-POG/1POG-510SZ/20260303T113958">https://www.gov.pl/zagospodarowanieprzestrzenne/app/StrefaPlanistyczna/PL.ZIPPZP.11953/100406-POG/1POG-510SZ/20260303T113958</a>
<b>wydzialenie planistyczne</b>	<a href="https://www.gov.pl/zagospodarowanieprzestrzenne/app/StrefaPlanistyczna/PL.ZIPPZP.11953/100406-POG/1POG-464SZ/20260303T112926">https://www.gov.pl/zagospodarowanieprzestrzenne/app/StrefaPlanistyczna/PL.ZIPPZP.11953/100406-POG/1POG-464SZ/20260303T112926</a>
<b>wydzialenie planistyczne</b>	<a href="https://www.gov.pl/zagospodarowanieprzestrzenne/app/StrefaPlanistyczna/PL.ZIPPZP.11953/100406-POG/1POG-450SZ/20260303T112419">https://www.gov.pl/zagospodarowanieprzestrzenne/app/StrefaPlanistyczna/PL.ZIPPZP.11953/100406-POG/1POG-450SZ/20260303T112419</a>
<b>wydzialenie planistyczne</b>	<a href="https://www.gov.pl/zagospodarowanieprzestrzenne/app/StrefaPlanistyczna/PL.ZIPPZP.11953/100406-POG/1POG-521SZ/20260303T114153">https://www.gov.pl/zagospodarowanieprzestrzenne/app/StrefaPlanistyczna/PL.ZIPPZP.11953/100406-POG/1POG-521SZ/20260303T114153</a>
<b>wydzialenie planistyczne</b>	<a href="https://www.gov.pl/zagospodarowanieprzestrzenne/app/StrefaPlanistyczna/PL.ZIPPZP.11953/100406-POG/1POG-528SZ/20260303T114337">https://www.gov.pl/zagospodarowanieprzestrzenne/app/StrefaPlanistyczna/PL.ZIPPZP.11953/100406-POG/1POG-528SZ/20260303T114337</a>
<b>wydzialenie planistyczne</b>	<a href="https://www.gov.pl/zagospodarowanieprzestrzenne/app/StrefaPlanistyczna/PL.ZIPPZP.11953/100406-POG/1POG-160SJ/20260304T073756">https://www.gov.pl/zagospodarowanieprzestrzenne/app/StrefaPlanistyczna/PL.ZIPPZP.11953/100406-POG/1POG-160SJ/20260304T073756</a>
<b>wydzialenie planistyczne</b>	<a href="https://www.gov.pl/zagospodarowanieprzestrzenne/app/StrefaPlanistyczna/PL.ZIPPZP.11953/100406-POG/1POG-516SZ/20260303T114057">https://www.gov.pl/zagospodarowanieprzestrzenne/app/StrefaPlanistyczna/PL.ZIPPZP.11953/100406-POG/1POG-516SZ/20260303T114057</a>
<b>wydzialenie planistyczne</b>	<a href="https://www.gov.pl/zagospodarowanieprzestrzenne/app/StrefaPlanistyczna/PL.ZIPPZP.11953/100406-POG/1POG-593SZ/20260304T062710">https://www.gov.pl/zagospodarowanieprzestrzenne/app/StrefaPlanistyczna/PL.ZIPPZP.11953/100406-POG/1POG-593SZ/20260304T062710</a>
<b>wydzialenie planistyczne</b>	<a href="https://www.gov.pl/zagospodarowanieprzestrzenne/app">https://www.gov.pl/zagospodarowanieprzestrzenne/app</a>

	<a href="https://www.gov.pl/zagospodarowanieprzestrzenne/app/StrefaPlanistyczna/PL.ZIPPZP.11953/100406-POG/1POG-131SZ/20260403T121552">/StrefaPlanistyczna/PL.ZIPPZP.11953/100406-POG/1POG-131SZ/20260403T121552</a>
<b>wydzialenie planistyczne</b>	<a href="https://www.gov.pl/zagospodarowanieprzestrzenne/app/StrefaPlanistyczna/PL.ZIPPZP.11953/100406-POG/1POG-106SJ/20260304T071831">https://www.gov.pl/zagospodarowanieprzestrzenne/app/StrefaPlanistyczna/PL.ZIPPZP.11953/100406-POG/1POG-106SJ/20260304T071831</a>
<b>wydzialenie planistyczne</b>	<a href="https://www.gov.pl/zagospodarowanieprzestrzenne/app/StrefaPlanistyczna/PL.ZIPPZP.11953/100406-POG/1POG-137SZ/20260403T121541">https://www.gov.pl/zagospodarowanieprzestrzenne/app/StrefaPlanistyczna/PL.ZIPPZP.11953/100406-POG/1POG-137SZ/20260403T121541</a>
<b>wydzialenie planistyczne</b>	<a href="https://www.gov.pl/zagospodarowanieprzestrzenne/app/StrefaPlanistyczna/PL.ZIPPZP.11953/100406-POG/1POG-171SZ/20260403T121507">https://www.gov.pl/zagospodarowanieprzestrzenne/app/StrefaPlanistyczna/PL.ZIPPZP.11953/100406-POG/1POG-171SZ/20260403T121507</a>
<b>wydzialenie planistyczne</b>	<a href="https://www.gov.pl/zagospodarowanieprzestrzenne/app/StrefaPlanistyczna/PL.ZIPPZP.11953/100406-POG/1POG-391SZ/20260303T110824">https://www.gov.pl/zagospodarowanieprzestrzenne/app/StrefaPlanistyczna/PL.ZIPPZP.11953/100406-POG/1POG-391SZ/20260303T110824</a>
<b>wydzialenie planistyczne</b>	<a href="https://www.gov.pl/zagospodarowanieprzestrzenne/app/StrefaPlanistyczna/PL.ZIPPZP.11953/100406-POG/1POG-161SZ/20260403T121531">https://www.gov.pl/zagospodarowanieprzestrzenne/app/StrefaPlanistyczna/PL.ZIPPZP.11953/100406-POG/1POG-161SZ/20260403T121531</a>
<b>wydzialenie planistyczne</b>	<a href="https://www.gov.pl/zagospodarowanieprzestrzenne/app/StrefaPlanistyczna/PL.ZIPPZP.11953/100406-POG/1POG-193SZ/20260303T094337">https://www.gov.pl/zagospodarowanieprzestrzenne/app/StrefaPlanistyczna/PL.ZIPPZP.11953/100406-POG/1POG-193SZ/20260303T094337</a>
<b>wydzialenie planistyczne</b>	<a href="https://www.gov.pl/zagospodarowanieprzestrzenne/app/StrefaPlanistyczna/PL.ZIPPZP.11953/100406-POG/1POG-178SZ/20260303T094019">https://www.gov.pl/zagospodarowanieprzestrzenne/app/StrefaPlanistyczna/PL.ZIPPZP.11953/100406-POG/1POG-178SZ/20260303T094019</a>
<b>wydzialenie planistyczne</b>	<a href="https://www.gov.pl/zagospodarowanieprzestrzenne/app/StrefaPlanistyczna/PL.ZIPPZP.11953/100406-POG/1POG-181SZ/20260303T094050">https://www.gov.pl/zagospodarowanieprzestrzenne/app/StrefaPlanistyczna/PL.ZIPPZP.11953/100406-POG/1POG-181SZ/20260303T094050</a>
<b>wydzialenie planistyczne</b>	<a href="https://www.gov.pl/zagospodarowanieprzestrzenne/app/StrefaPlanistyczna/PL.ZIPPZP.11953/100406-POG/1POG-208SJ/20260304T074843">https://www.gov.pl/zagospodarowanieprzestrzenne/app/StrefaPlanistyczna/PL.ZIPPZP.11953/100406-POG/1POG-208SJ/20260304T074843</a>
<b>wydzialenie planistyczne</b>	<a href="https://www.gov.pl/zagospodarowanieprzestrzenne/app/StrefaPlanistyczna/PL.ZIPPZP.11953/100406-POG/1POG-144SJ/20260304T073423">https://www.gov.pl/zagospodarowanieprzestrzenne/app/StrefaPlanistyczna/PL.ZIPPZP.11953/100406-POG/1POG-144SJ/20260304T073423</a>
<b>wydzialenie planistyczne</b>	<a href="https://www.gov.pl/zagospodarowanieprzestrzenne/app/StrefaPlanistyczna/PL.ZIPPZP.11953/100406-POG/1POG-207SJ/20260304T074833">https://www.gov.pl/zagospodarowanieprzestrzenne/app/StrefaPlanistyczna/PL.ZIPPZP.11953/100406-POG/1POG-207SJ/20260304T074833</a>
<b>wydzialenie planistyczne</b>	<a href="https://www.gov.pl/zagospodarowanieprzestrzenne/app/StrefaPlanistyczna/PL.ZIPPZP.11953/100406-POG/1POG-350SZ/20260403T121402">https://www.gov.pl/zagospodarowanieprzestrzenne/app/StrefaPlanistyczna/PL.ZIPPZP.11953/100406-POG/1POG-350SZ/20260403T121402</a>
<b>wydzialenie planistyczne</b>	<a href="https://www.gov.pl/zagospodarowanieprzestrzenne/app/StrefaPlanistyczna/PL.ZIPPZP.11953/100406-POG/1POG-142SJ/20260304T073404">https://www.gov.pl/zagospodarowanieprzestrzenne/app/StrefaPlanistyczna/PL.ZIPPZP.11953/100406-POG/1POG-142SJ/20260304T073404</a>
<b>wydzialenie planistyczne</b>	<a href="https://www.gov.pl/zagospodarowanieprzestrzenne/app/StrefaPlanistyczna/PL.ZIPPZP.11953/100406-POG/1POG-484SZ/20260303T113439">https://www.gov.pl/zagospodarowanieprzestrzenne/app/StrefaPlanistyczna/PL.ZIPPZP.11953/100406-POG/1POG-484SZ/20260303T113439</a>
<b>wydzialenie planistyczne</b>	<a href="https://www.gov.pl/zagospodarowanieprzestrzenne/app/StrefaPlanistyczna/PL.ZIPPZP.11953/100406-POG/1POG-141SJ/20260304T073355">https://www.gov.pl/zagospodarowanieprzestrzenne/app/StrefaPlanistyczna/PL.ZIPPZP.11953/100406-POG/1POG-141SJ/20260304T073355</a>
<b>wydzialenie planistyczne</b>	<a href="https://www.gov.pl/zagospodarowanieprzestrzenne/app/StrefaPlanistyczna/PL.ZIPPZP.11953/100406-POG/1POG-143SJ/20260304T073413">https://www.gov.pl/zagospodarowanieprzestrzenne/app/StrefaPlanistyczna/PL.ZIPPZP.11953/100406-POG/1POG-143SJ/20260304T073413</a>
<b>wydzialenie planistyczne</b>	<a href="https://www.gov.pl/zagospodarowanieprzestrzenne/app">https://www.gov.pl/zagospodarowanieprzestrzenne/app</a>

	<a href="https://www.gov.pl/zagospodarowanieprzestrzenne/app/StrefaPlanistyczna/PL.ZIPPZP.11953/100406-POG/1POG-572SZ/20260304T062141">/StrefaPlanistyczna/PL.ZIPPZP.11953/100406-POG/1POG-572SZ/20260304T062141</a>
<b>wydzialenie planistyczne</b>	<a href="https://www.gov.pl/zagospodarowanieprzestrzenne/app/StrefaPlanistyczna/PL.ZIPPZP.11953/100406-POG/1POG-573SZ/20260304T062151">https://www.gov.pl/zagospodarowanieprzestrzenne/app/StrefaPlanistyczna/PL.ZIPPZP.11953/100406-POG/1POG-573SZ/20260304T062151</a>
<b>wydzialenie planistyczne</b>	<a href="https://www.gov.pl/zagospodarowanieprzestrzenne/app/StrefaPlanistyczna/PL.ZIPPZP.11953/100406-POG/1POG-172SJ/20260304T074100">https://www.gov.pl/zagospodarowanieprzestrzenne/app/StrefaPlanistyczna/PL.ZIPPZP.11953/100406-POG/1POG-172SJ/20260304T074100</a>
<b>wydzialenie planistyczne</b>	<a href="https://www.gov.pl/zagospodarowanieprzestrzenne/app/StrefaPlanistyczna/PL.ZIPPZP.11953/100406-POG/1POG-171SJ/20260304T074028">https://www.gov.pl/zagospodarowanieprzestrzenne/app/StrefaPlanistyczna/PL.ZIPPZP.11953/100406-POG/1POG-171SJ/20260304T074028</a>
<b>wydzialenie planistyczne</b>	<a href="https://www.gov.pl/zagospodarowanieprzestrzenne/app/StrefaPlanistyczna/PL.ZIPPZP.11953/100406-POG/1POG-140SJ/20260304T073333">https://www.gov.pl/zagospodarowanieprzestrzenne/app/StrefaPlanistyczna/PL.ZIPPZP.11953/100406-POG/1POG-140SJ/20260304T073333</a>
<b>wydzialenie planistyczne</b>	<a href="https://www.gov.pl/zagospodarowanieprzestrzenne/app/StrefaPlanistyczna/PL.ZIPPZP.11953/100406-POG/1POG-205SJ/20260304T074807">https://www.gov.pl/zagospodarowanieprzestrzenne/app/StrefaPlanistyczna/PL.ZIPPZP.11953/100406-POG/1POG-205SJ/20260304T074807</a>
<b>wydzialenie planistyczne</b>	<a href="https://www.gov.pl/zagospodarowanieprzestrzenne/app/StrefaPlanistyczna/PL.ZIPPZP.11953/100406-POG/1POG-337SZ/20260403T121635">https://www.gov.pl/zagospodarowanieprzestrzenne/app/StrefaPlanistyczna/PL.ZIPPZP.11953/100406-POG/1POG-337SZ/20260403T121635</a>
<b>wydzialenie planistyczne</b>	<a href="https://www.gov.pl/zagospodarowanieprzestrzenne/app/StrefaPlanistyczna/PL.ZIPPZP.11953/100406-POG/1POG-576SZ/20260304T062252">https://www.gov.pl/zagospodarowanieprzestrzenne/app/StrefaPlanistyczna/PL.ZIPPZP.11953/100406-POG/1POG-576SZ/20260304T062252</a>
<b>wydzialenie planistyczne</b>	<a href="https://www.gov.pl/zagospodarowanieprzestrzenne/app/StrefaPlanistyczna/PL.ZIPPZP.11953/100406-POG/1POG-524SZ/20260303T114230">https://www.gov.pl/zagospodarowanieprzestrzenne/app/StrefaPlanistyczna/PL.ZIPPZP.11953/100406-POG/1POG-524SZ/20260303T114230</a>
<b>wydzialenie planistyczne</b>	<a href="https://www.gov.pl/zagospodarowanieprzestrzenne/app/StrefaPlanistyczna/PL.ZIPPZP.11953/100406-POG/1POG-283SZ/20260303T102258">https://www.gov.pl/zagospodarowanieprzestrzenne/app/StrefaPlanistyczna/PL.ZIPPZP.11953/100406-POG/1POG-283SZ/20260303T102258</a>
<b>wydzialenie planistyczne</b>	<a href="https://www.gov.pl/zagospodarowanieprzestrzenne/app/StrefaPlanistyczna/PL.ZIPPZP.11953/100406-POG/1POG-198SJ/20260304T074601">https://www.gov.pl/zagospodarowanieprzestrzenne/app/StrefaPlanistyczna/PL.ZIPPZP.11953/100406-POG/1POG-198SJ/20260304T074601</a>
<b>wydzialenie planistyczne</b>	<a href="https://www.gov.pl/zagospodarowanieprzestrzenne/app/StrefaPlanistyczna/PL.ZIPPZP.11953/100406-POG/1POG-499SZ/20260303T113801">https://www.gov.pl/zagospodarowanieprzestrzenne/app/StrefaPlanistyczna/PL.ZIPPZP.11953/100406-POG/1POG-499SZ/20260303T113801</a>
<b>wydzialenie planistyczne</b>	<a href="https://www.gov.pl/zagospodarowanieprzestrzenne/app/StrefaPlanistyczna/PL.ZIPPZP.11953/100406-POG/1POG-417SZ/20260303T111509">https://www.gov.pl/zagospodarowanieprzestrzenne/app/StrefaPlanistyczna/PL.ZIPPZP.11953/100406-POG/1POG-417SZ/20260303T111509</a>
<b>wydzialenie planistyczne</b>	<a href="https://www.gov.pl/zagospodarowanieprzestrzenne/app/StrefaPlanistyczna/PL.ZIPPZP.11953/100406-POG/1POG-15SJ/20260304T064425">https://www.gov.pl/zagospodarowanieprzestrzenne/app/StrefaPlanistyczna/PL.ZIPPZP.11953/100406-POG/1POG-15SJ/20260304T064425</a>
<b>wydzialenie planistyczne</b>	<a href="https://www.gov.pl/zagospodarowanieprzestrzenne/app/StrefaPlanistyczna/PL.ZIPPZP.11953/100406-POG/1POG-374SZ/20260303T105440">https://www.gov.pl/zagospodarowanieprzestrzenne/app/StrefaPlanistyczna/PL.ZIPPZP.11953/100406-POG/1POG-374SZ/20260303T105440</a>
<b>wydzialenie planistyczne</b>	<a href="https://www.gov.pl/zagospodarowanieprzestrzenne/app/StrefaPlanistyczna/PL.ZIPPZP.11953/100406-POG/1POG-194SJ/20260304T074457">https://www.gov.pl/zagospodarowanieprzestrzenne/app/StrefaPlanistyczna/PL.ZIPPZP.11953/100406-POG/1POG-194SJ/20260304T074457</a>
<b>wydzialenie planistyczne</b>	<a href="https://www.gov.pl/zagospodarowanieprzestrzenne/app/StrefaPlanistyczna/PL.ZIPPZP.11953/100406-POG/1POG-452SZ/20260303T112448">https://www.gov.pl/zagospodarowanieprzestrzenne/app/StrefaPlanistyczna/PL.ZIPPZP.11953/100406-POG/1POG-452SZ/20260303T112448</a>
<b>wydzialenie planistyczne</b>	<a href="https://www.gov.pl/zagospodarowanieprzestrzenne/app">https://www.gov.pl/zagospodarowanieprzestrzenne/app</a>

	<a href="https://www.gov.pl/zagospodarowanieprzestrzenne/app/StrefaPlanistyczna/PL.ZIPPZP.11953/100406-POG/1POG-179SZ/20260303T094028">/StrefaPlanistyczna/PL.ZIPPZP.11953/100406-POG/1POG-179SZ/20260303T094028</a>
<b>wydzialenie planistyczne</b>	<a href="https://www.gov.pl/zagospodarowanieprzestrzenne/app/StrefaPlanistyczna/PL.ZIPPZP.11953/100406-POG/1POG-37SJ/20260304T065402">https://www.gov.pl/zagospodarowanieprzestrzenne/app/StrefaPlanistyczna/PL.ZIPPZP.11953/100406-POG/1POG-37SJ/20260304T065402</a>
<b>wydzialenie planistyczne</b>	<a href="https://www.gov.pl/zagospodarowanieprzestrzenne/app/StrefaPlanistyczna/PL.ZIPPZP.11953/100406-POG/1POG-397SZ/20260305T062041">https://www.gov.pl/zagospodarowanieprzestrzenne/app/StrefaPlanistyczna/PL.ZIPPZP.11953/100406-POG/1POG-397SZ/20260305T062041</a>
<b>wydzialenie planistyczne</b>	<a href="https://www.gov.pl/zagospodarowanieprzestrzenne/app/StrefaPlanistyczna/PL.ZIPPZP.11953/100406-POG/1POG-314SZ/20260303T103026">https://www.gov.pl/zagospodarowanieprzestrzenne/app/StrefaPlanistyczna/PL.ZIPPZP.11953/100406-POG/1POG-314SZ/20260303T103026</a>
<b>wydzialenie planistyczne</b>	<a href="https://www.gov.pl/zagospodarowanieprzestrzenne/app/StrefaPlanistyczna/PL.ZIPPZP.11953/100406-POG/1POG-316SZ/20260303T103051">https://www.gov.pl/zagospodarowanieprzestrzenne/app/StrefaPlanistyczna/PL.ZIPPZP.11953/100406-POG/1POG-316SZ/20260303T103051</a>
<b>wydzialenie planistyczne</b>	<a href="https://www.gov.pl/zagospodarowanieprzestrzenne/app/StrefaPlanistyczna/PL.ZIPPZP.11953/100406-POG/1POG-41SJ/20260304T065522">https://www.gov.pl/zagospodarowanieprzestrzenne/app/StrefaPlanistyczna/PL.ZIPPZP.11953/100406-POG/1POG-41SJ/20260304T065522</a>
<b>wydzialenie planistyczne</b>	<a href="https://www.gov.pl/zagospodarowanieprzestrzenne/app/StrefaPlanistyczna/PL.ZIPPZP.11953/100406-POG/1POG-577SZ/20260403T121136">https://www.gov.pl/zagospodarowanieprzestrzenne/app/StrefaPlanistyczna/PL.ZIPPZP.11953/100406-POG/1POG-577SZ/20260403T121136</a>
<b>wydzialenie planistyczne</b>	<a href="https://www.gov.pl/zagospodarowanieprzestrzenne/app/StrefaPlanistyczna/PL.ZIPPZP.11953/100406-POG/1POG-383SZ/20260303T105946">https://www.gov.pl/zagospodarowanieprzestrzenne/app/StrefaPlanistyczna/PL.ZIPPZP.11953/100406-POG/1POG-383SZ/20260303T105946</a>
<b>wydzialenie planistyczne</b>	<a href="https://www.gov.pl/zagospodarowanieprzestrzenne/app/StrefaPlanistyczna/PL.ZIPPZP.11953/100406-POG/1POG-128SJ/20260304T072857">https://www.gov.pl/zagospodarowanieprzestrzenne/app/StrefaPlanistyczna/PL.ZIPPZP.11953/100406-POG/1POG-128SJ/20260304T072857</a>
<b>wydzialenie planistyczne</b>	<a href="https://www.gov.pl/zagospodarowanieprzestrzenne/app/StrefaPlanistyczna/PL.ZIPPZP.11953/100406-POG/1POG-80SJ/20260304T071049">https://www.gov.pl/zagospodarowanieprzestrzenne/app/StrefaPlanistyczna/PL.ZIPPZP.11953/100406-POG/1POG-80SJ/20260304T071049</a>
<b>wydzialenie planistyczne</b>	<a href="https://www.gov.pl/zagospodarowanieprzestrzenne/app/StrefaPlanistyczna/PL.ZIPPZP.11953/100406-POG/1POG-387SZ/20260303T110030">https://www.gov.pl/zagospodarowanieprzestrzenne/app/StrefaPlanistyczna/PL.ZIPPZP.11953/100406-POG/1POG-387SZ/20260303T110030</a>
<b>wydzialenie planistyczne</b>	<a href="https://www.gov.pl/zagospodarowanieprzestrzenne/app/StrefaPlanistyczna/PL.ZIPPZP.11953/100406-POG/1POG-371SZ/20260303T105337">https://www.gov.pl/zagospodarowanieprzestrzenne/app/StrefaPlanistyczna/PL.ZIPPZP.11953/100406-POG/1POG-371SZ/20260303T105337</a>
<b>wydzialenie planistyczne</b>	<a href="https://www.gov.pl/zagospodarowanieprzestrzenne/app/StrefaPlanistyczna/PL.ZIPPZP.11953/100406-POG/1POG-384SZ/20260303T105958">https://www.gov.pl/zagospodarowanieprzestrzenne/app/StrefaPlanistyczna/PL.ZIPPZP.11953/100406-POG/1POG-384SZ/20260303T105958</a>
<b>wydzialenie planistyczne</b>	<a href="https://www.gov.pl/zagospodarowanieprzestrzenne/app/StrefaPlanistyczna/PL.ZIPPZP.11953/100406-POG/1POG-370SZ/20260303T105326">https://www.gov.pl/zagospodarowanieprzestrzenne/app/StrefaPlanistyczna/PL.ZIPPZP.11953/100406-POG/1POG-370SZ/20260303T105326</a>
<b>wydzialenie planistyczne</b>	<a href="https://www.gov.pl/zagospodarowanieprzestrzenne/app/StrefaPlanistyczna/PL.ZIPPZP.11953/100406-POG/1POG-381SZ/20260303T105838">https://www.gov.pl/zagospodarowanieprzestrzenne/app/StrefaPlanistyczna/PL.ZIPPZP.11953/100406-POG/1POG-381SZ/20260303T105838</a>
<b>wydzialenie planistyczne</b>	<a href="https://www.gov.pl/zagospodarowanieprzestrzenne/app/StrefaPlanistyczna/PL.ZIPPZP.11953/100406-POG/1POG-287SZ/20260303T102428">https://www.gov.pl/zagospodarowanieprzestrzenne/app/StrefaPlanistyczna/PL.ZIPPZP.11953/100406-POG/1POG-287SZ/20260303T102428</a>
<b>wydzialenie planistyczne</b>	<a href="https://www.gov.pl/zagospodarowanieprzestrzenne/app/StrefaPlanistyczna/PL.ZIPPZP.11953/100406-POG/1POG-30SJ/20260304T065226">https://www.gov.pl/zagospodarowanieprzestrzenne/app/StrefaPlanistyczna/PL.ZIPPZP.11953/100406-POG/1POG-30SJ/20260304T065226</a>
<b>wydzialenie planistyczne</b>	<a href="https://www.gov.pl/zagospodarowanieprzestrzenne/app">https://www.gov.pl/zagospodarowanieprzestrzenne/app</a>

	<a href="https://www.gov.pl/zagospodarowanieprzestrzenne/app/StrefaPlanistyczna/PL.ZIPPZP.11953/100406-POG/1POG-282SZ/20260303T102248">/StrefaPlanistyczna/PL.ZIPPZP.11953/100406-POG/1POG-282SZ/20260303T102248</a>
<b>wydzialenie planistyczne</b>	<a href="https://www.gov.pl/zagospodarowanieprzestrzenne/app/StrefaPlanistyczna/PL.ZIPPZP.11953/100406-POG/1POG-284SZ/20260303T102308">https://www.gov.pl/zagospodarowanieprzestrzenne/app/StrefaPlanistyczna/PL.ZIPPZP.11953/100406-POG/1POG-284SZ/20260303T102308</a>
<b>wydzialenie planistyczne</b>	<a href="https://www.gov.pl/zagospodarowanieprzestrzenne/app/StrefaPlanistyczna/PL.ZIPPZP.11953/100406-POG/1POG-65SJ/20260403T115506">https://www.gov.pl/zagospodarowanieprzestrzenne/app/StrefaPlanistyczna/PL.ZIPPZP.11953/100406-POG/1POG-65SJ/20260403T115506</a>
<b>wydzialenie planistyczne</b>	<a href="https://www.gov.pl/zagospodarowanieprzestrzenne/app/StrefaPlanistyczna/PL.ZIPPZP.11953/100406-POG/1POG-439SZ/20260303T112022">https://www.gov.pl/zagospodarowanieprzestrzenne/app/StrefaPlanistyczna/PL.ZIPPZP.11953/100406-POG/1POG-439SZ/20260303T112022</a>
<b>wydzialenie planistyczne</b>	<a href="https://www.gov.pl/zagospodarowanieprzestrzenne/app/StrefaPlanistyczna/PL.ZIPPZP.11953/100406-POG/1POG-440SZ/20260303T112032">https://www.gov.pl/zagospodarowanieprzestrzenne/app/StrefaPlanistyczna/PL.ZIPPZP.11953/100406-POG/1POG-440SZ/20260303T112032</a>
<b>wydzialenie planistyczne</b>	<a href="https://www.gov.pl/zagospodarowanieprzestrzenne/app/StrefaPlanistyczna/PL.ZIPPZP.11953/100406-POG/1POG-73SJ/20260304T070930">https://www.gov.pl/zagospodarowanieprzestrzenne/app/StrefaPlanistyczna/PL.ZIPPZP.11953/100406-POG/1POG-73SJ/20260304T070930</a>
<b>wydzialenie planistyczne</b>	<a href="https://www.gov.pl/zagospodarowanieprzestrzenne/app/StrefaPlanistyczna/PL.ZIPPZP.11953/100406-POG/1POG-74SJ/20260304T070941">https://www.gov.pl/zagospodarowanieprzestrzenne/app/StrefaPlanistyczna/PL.ZIPPZP.11953/100406-POG/1POG-74SJ/20260304T070941</a>
<b>wydzialenie planistyczne</b>	<a href="https://www.gov.pl/zagospodarowanieprzestrzenne/app/StrefaPlanistyczna/PL.ZIPPZP.11953/100406-POG/1POG-361SZ/20260303T105122">https://www.gov.pl/zagospodarowanieprzestrzenne/app/StrefaPlanistyczna/PL.ZIPPZP.11953/100406-POG/1POG-361SZ/20260303T105122</a>
<b>wydzialenie planistyczne</b>	<a href="https://www.gov.pl/zagospodarowanieprzestrzenne/app/StrefaPlanistyczna/PL.ZIPPZP.11953/100406-POG/1POG-79SJ/20260304T071033">https://www.gov.pl/zagospodarowanieprzestrzenne/app/StrefaPlanistyczna/PL.ZIPPZP.11953/100406-POG/1POG-79SJ/20260304T071033</a>
<b>wydzialenie planistyczne</b>	<a href="https://www.gov.pl/zagospodarowanieprzestrzenne/app/StrefaPlanistyczna/PL.ZIPPZP.11953/100406-POG/1POG-362SZ/20260303T105141">https://www.gov.pl/zagospodarowanieprzestrzenne/app/StrefaPlanistyczna/PL.ZIPPZP.11953/100406-POG/1POG-362SZ/20260303T105141</a>
<b>wydzialenie planistyczne</b>	<a href="https://www.gov.pl/zagospodarowanieprzestrzenne/app/StrefaPlanistyczna/PL.ZIPPZP.11953/100406-POG/1POG-360SZ/20260303T105108">https://www.gov.pl/zagospodarowanieprzestrzenne/app/StrefaPlanistyczna/PL.ZIPPZP.11953/100406-POG/1POG-360SZ/20260303T105108</a>
<b>wydzialenie planistyczne</b>	<a href="https://www.gov.pl/zagospodarowanieprzestrzenne/app/StrefaPlanistyczna/PL.ZIPPZP.11953/100406-POG/1POG-365SZ/20260303T105212">https://www.gov.pl/zagospodarowanieprzestrzenne/app/StrefaPlanistyczna/PL.ZIPPZP.11953/100406-POG/1POG-365SZ/20260303T105212</a>
<b>wydzialenie planistyczne</b>	<a href="https://www.gov.pl/zagospodarowanieprzestrzenne/app/StrefaPlanistyczna/PL.ZIPPZP.11953/100406-POG/1POG-363SZ/20260303T105150">https://www.gov.pl/zagospodarowanieprzestrzenne/app/StrefaPlanistyczna/PL.ZIPPZP.11953/100406-POG/1POG-363SZ/20260303T105150</a>
<b>wydzialenie planistyczne</b>	<a href="https://www.gov.pl/zagospodarowanieprzestrzenne/app/StrefaPlanistyczna/PL.ZIPPZP.11953/100406-POG/1POG-87SJ/20260304T071345">https://www.gov.pl/zagospodarowanieprzestrzenne/app/StrefaPlanistyczna/PL.ZIPPZP.11953/100406-POG/1POG-87SJ/20260304T071345</a>
<b>wydzialenie planistyczne</b>	<a href="https://www.gov.pl/zagospodarowanieprzestrzenne/app/StrefaPlanistyczna/PL.ZIPPZP.11953/100406-POG/1POG-91SJ/20260304T071423">https://www.gov.pl/zagospodarowanieprzestrzenne/app/StrefaPlanistyczna/PL.ZIPPZP.11953/100406-POG/1POG-91SJ/20260304T071423</a>
<b>wydzialenie planistyczne</b>	<a href="https://www.gov.pl/zagospodarowanieprzestrzenne/app/StrefaPlanistyczna/PL.ZIPPZP.11953/100406-POG/1POG-133SJ/20260304T073203">https://www.gov.pl/zagospodarowanieprzestrzenne/app/StrefaPlanistyczna/PL.ZIPPZP.11953/100406-POG/1POG-133SJ/20260304T073203</a>
<b>wydzialenie planistyczne</b>	<a href="https://www.gov.pl/zagospodarowanieprzestrzenne/app/StrefaPlanistyczna/PL.ZIPPZP.11953/100406-POG/1POG-298SZ/20260303T102647">https://www.gov.pl/zagospodarowanieprzestrzenne/app/StrefaPlanistyczna/PL.ZIPPZP.11953/100406-POG/1POG-298SZ/20260303T102647</a>
<b>wydzialenie planistyczne</b>	<a href="https://www.gov.pl/zagospodarowanieprzestrzenne/app">https://www.gov.pl/zagospodarowanieprzestrzenne/app</a>

	<a href="https://www.gov.pl/zagospodarowanieprzestrzenne/app/StrefaPlanistyczna/PL.ZIPPZP.11953/100406-POG/1POG-338SZ/20260303T103639">/StrefaPlanistyczna/PL.ZIPPZP.11953/100406-POG/1POG-338SZ/20260303T103639</a>
<b>wydzialenie planistyczne</b>	<a href="https://www.gov.pl/zagospodarowanieprzestrzenne/app/StrefaPlanistyczna/PL.ZIPPZP.11953/100406-POG/1POG-299SZ/20260303T102656">https://www.gov.pl/zagospodarowanieprzestrzenne/app/StrefaPlanistyczna/PL.ZIPPZP.11953/100406-POG/1POG-299SZ/20260303T102656</a>
<b>wydzialenie planistyczne</b>	<a href="https://www.gov.pl/zagospodarowanieprzestrzenne/app/StrefaPlanistyczna/PL.ZIPPZP.11953/100406-POG/1POG-300SZ/20260303T102709">https://www.gov.pl/zagospodarowanieprzestrzenne/app/StrefaPlanistyczna/PL.ZIPPZP.11953/100406-POG/1POG-300SZ/20260303T102709</a>
<b>wydzialenie planistyczne</b>	<a href="https://www.gov.pl/zagospodarowanieprzestrzenne/app/StrefaPlanistyczna/PL.ZIPPZP.11953/100406-POG/1POG-478SZ/20260303T113155">https://www.gov.pl/zagospodarowanieprzestrzenne/app/StrefaPlanistyczna/PL.ZIPPZP.11953/100406-POG/1POG-478SZ/20260303T113155</a>
<b>wydzialenie planistyczne</b>	<a href="https://www.gov.pl/zagospodarowanieprzestrzenne/app/StrefaPlanistyczna/PL.ZIPPZP.11953/100406-POG/1POG-232SZ/20260303T101815">https://www.gov.pl/zagospodarowanieprzestrzenne/app/StrefaPlanistyczna/PL.ZIPPZP.11953/100406-POG/1POG-232SZ/20260303T101815</a>
<b>wydzialenie planistyczne</b>	<a href="https://www.gov.pl/zagospodarowanieprzestrzenne/app/StrefaPlanistyczna/PL.ZIPPZP.11953/100406-POG/1POG-458SZ/20260303T112809">https://www.gov.pl/zagospodarowanieprzestrzenne/app/StrefaPlanistyczna/PL.ZIPPZP.11953/100406-POG/1POG-458SZ/20260303T112809</a>
<b>wydzialenie planistyczne</b>	<a href="https://www.gov.pl/zagospodarowanieprzestrzenne/app/StrefaPlanistyczna/PL.ZIPPZP.11953/100406-POG/1POG-466SZ/20260303T112947">https://www.gov.pl/zagospodarowanieprzestrzenne/app/StrefaPlanistyczna/PL.ZIPPZP.11953/100406-POG/1POG-466SZ/20260303T112947</a>
<b>wydzialenie planistyczne</b>	<a href="https://www.gov.pl/zagospodarowanieprzestrzenne/app/StrefaPlanistyczna/PL.ZIPPZP.11953/100406-POG/1POG-477SZ/20260303T113145">https://www.gov.pl/zagospodarowanieprzestrzenne/app/StrefaPlanistyczna/PL.ZIPPZP.11953/100406-POG/1POG-477SZ/20260303T113145</a>
<b>wydzialenie planistyczne</b>	<a href="https://www.gov.pl/zagospodarowanieprzestrzenne/app/StrefaPlanistyczna/PL.ZIPPZP.11953/100406-POG/1POG-455SZ/20260303T112725">https://www.gov.pl/zagospodarowanieprzestrzenne/app/StrefaPlanistyczna/PL.ZIPPZP.11953/100406-POG/1POG-455SZ/20260303T112725</a>
<b>wydzialenie planistyczne</b>	<a href="https://www.gov.pl/zagospodarowanieprzestrzenne/app/StrefaPlanistyczna/PL.ZIPPZP.11953/100406-POG/1POG-474SZ/20260303T113112">https://www.gov.pl/zagospodarowanieprzestrzenne/app/StrefaPlanistyczna/PL.ZIPPZP.11953/100406-POG/1POG-474SZ/20260303T113112</a>
<b>wydzialenie planistyczne</b>	<a href="https://www.gov.pl/zagospodarowanieprzestrzenne/app/StrefaPlanistyczna/PL.ZIPPZP.11953/100406-POG/1POG-475SZ/20260303T113122">https://www.gov.pl/zagospodarowanieprzestrzenne/app/StrefaPlanistyczna/PL.ZIPPZP.11953/100406-POG/1POG-475SZ/20260303T113122</a>
<b>wydzialenie planistyczne</b>	<a href="https://www.gov.pl/zagospodarowanieprzestrzenne/app/StrefaPlanistyczna/PL.ZIPPZP.11953/100406-POG/1POG-465SZ/20260303T112936">https://www.gov.pl/zagospodarowanieprzestrzenne/app/StrefaPlanistyczna/PL.ZIPPZP.11953/100406-POG/1POG-465SZ/20260303T112936</a>
<b>wydzialenie planistyczne</b>	<a href="https://www.gov.pl/zagospodarowanieprzestrzenne/app/StrefaPlanistyczna/PL.ZIPPZP.11953/100406-POG/1POG-467SZ/20260303T112956">https://www.gov.pl/zagospodarowanieprzestrzenne/app/StrefaPlanistyczna/PL.ZIPPZP.11953/100406-POG/1POG-467SZ/20260303T112956</a>
<b>wydzialenie planistyczne</b>	<a href="https://www.gov.pl/zagospodarowanieprzestrzenne/app/StrefaPlanistyczna/PL.ZIPPZP.11953/100406-POG/1POG-51SJ/20260403T115232">https://www.gov.pl/zagospodarowanieprzestrzenne/app/StrefaPlanistyczna/PL.ZIPPZP.11953/100406-POG/1POG-51SJ/20260403T115232</a>
<b>wydzialenie planistyczne</b>	<a href="https://www.gov.pl/zagospodarowanieprzestrzenne/app/StrefaPlanistyczna/PL.ZIPPZP.11953/100406-POG/1POG-454SZ/20260303T112658">https://www.gov.pl/zagospodarowanieprzestrzenne/app/StrefaPlanistyczna/PL.ZIPPZP.11953/100406-POG/1POG-454SZ/20260303T112658</a>
<b>wydzialenie planistyczne</b>	<a href="https://www.gov.pl/zagospodarowanieprzestrzenne/app/StrefaPlanistyczna/PL.ZIPPZP.11953/100406-POG/1POG-235SZ/20260303T100647">https://www.gov.pl/zagospodarowanieprzestrzenne/app/StrefaPlanistyczna/PL.ZIPPZP.11953/100406-POG/1POG-235SZ/20260303T100647</a>
<b>wydzialenie planistyczne</b>	<a href="https://www.gov.pl/zagospodarowanieprzestrzenne/app/StrefaPlanistyczna/PL.ZIPPZP.11953/100406-POG/1POG-224SZ/20260303T100403">https://www.gov.pl/zagospodarowanieprzestrzenne/app/StrefaPlanistyczna/PL.ZIPPZP.11953/100406-POG/1POG-224SZ/20260303T100403</a>
<b>wydzialenie planistyczne</b>	<a href="https://www.gov.pl/zagospodarowanieprzestrzenne/app">https://www.gov.pl/zagospodarowanieprzestrzenne/app</a>

	<a href="https://www.gov.pl/zagospodarowanieprzestrzenne/app/StrefaPlanistyczna/PL.ZIPPZP.11953/100406-POG/1POG-233SZ/20260303T100629">/StrefaPlanistyczna/PL.ZIPPZP.11953/100406-POG/1POG-233SZ/20260303T100629</a>
<b>wydzialenie planistyczne</b>	<a href="https://www.gov.pl/zagospodarowanieprzestrzenne/app/StrefaPlanistyczna/PL.ZIPPZP.11953/100406-POG/1POG-238SZ/20260303T100723">https://www.gov.pl/zagospodarowanieprzestrzenne/app/StrefaPlanistyczna/PL.ZIPPZP.11953/100406-POG/1POG-238SZ/20260303T100723</a>
<b>wydzialenie planistyczne</b>	<a href="https://www.gov.pl/zagospodarowanieprzestrzenne/app/StrefaPlanistyczna/PL.ZIPPZP.11953/100406-POG/1POG-331SZ/20260303T103504">https://www.gov.pl/zagospodarowanieprzestrzenne/app/StrefaPlanistyczna/PL.ZIPPZP.11953/100406-POG/1POG-331SZ/20260303T103504</a>
<b>wydzialenie planistyczne</b>	<a href="https://www.gov.pl/zagospodarowanieprzestrzenne/app/StrefaPlanistyczna/PL.ZIPPZP.11953/100406-POG/1POG-276SZ/20260303T102136">https://www.gov.pl/zagospodarowanieprzestrzenne/app/StrefaPlanistyczna/PL.ZIPPZP.11953/100406-POG/1POG-276SZ/20260303T102136</a>
<b>wydzialenie planistyczne</b>	<a href="https://www.gov.pl/zagospodarowanieprzestrzenne/app/StrefaPlanistyczna/PL.ZIPPZP.11953/100406-POG/1POG-277SZ/20260303T102146">https://www.gov.pl/zagospodarowanieprzestrzenne/app/StrefaPlanistyczna/PL.ZIPPZP.11953/100406-POG/1POG-277SZ/20260303T102146</a>
<b>wydzialenie planistyczne</b>	<a href="https://www.gov.pl/zagospodarowanieprzestrzenne/app/StrefaPlanistyczna/PL.ZIPPZP.11953/100406-POG/1POG-275SZ/20260303T102123">https://www.gov.pl/zagospodarowanieprzestrzenne/app/StrefaPlanistyczna/PL.ZIPPZP.11953/100406-POG/1POG-275SZ/20260303T102123</a>
<b>wydzialenie planistyczne</b>	<a href="https://www.gov.pl/zagospodarowanieprzestrzenne/app/StrefaPlanistyczna/PL.ZIPPZP.11953/100406-POG/1POG-274SZ/20260303T102113">https://www.gov.pl/zagospodarowanieprzestrzenne/app/StrefaPlanistyczna/PL.ZIPPZP.11953/100406-POG/1POG-274SZ/20260303T102113</a>
<b>wydzialenie planistyczne</b>	<a href="https://www.gov.pl/zagospodarowanieprzestrzenne/app/StrefaPlanistyczna/PL.ZIPPZP.11953/100406-POG/1POG-251SZ/20260303T101058">https://www.gov.pl/zagospodarowanieprzestrzenne/app/StrefaPlanistyczna/PL.ZIPPZP.11953/100406-POG/1POG-251SZ/20260303T101058</a>
<b>wydzialenie planistyczne</b>	<a href="https://www.gov.pl/zagospodarowanieprzestrzenne/app/StrefaPlanistyczna/PL.ZIPPZP.11953/100406-POG/1POG-246SZ/20260303T100957">https://www.gov.pl/zagospodarowanieprzestrzenne/app/StrefaPlanistyczna/PL.ZIPPZP.11953/100406-POG/1POG-246SZ/20260303T100957</a>
<b>wydzialenie planistyczne</b>	<a href="https://www.gov.pl/zagospodarowanieprzestrzenne/app/StrefaPlanistyczna/PL.ZIPPZP.11953/100406-POG/1POG-265SZ/20260303T101427">https://www.gov.pl/zagospodarowanieprzestrzenne/app/StrefaPlanistyczna/PL.ZIPPZP.11953/100406-POG/1POG-265SZ/20260303T101427</a>
<b>wydzialenie planistyczne</b>	<a href="https://www.gov.pl/zagospodarowanieprzestrzenne/app/StrefaPlanistyczna/PL.ZIPPZP.11953/100406-POG/1POG-241SZ/20260303T100843">https://www.gov.pl/zagospodarowanieprzestrzenne/app/StrefaPlanistyczna/PL.ZIPPZP.11953/100406-POG/1POG-241SZ/20260303T100843</a>
<b>wydzialenie planistyczne</b>	<a href="https://www.gov.pl/zagospodarowanieprzestrzenne/app/StrefaPlanistyczna/PL.ZIPPZP.11953/100406-POG/1POG-258SZ/20260303T101309">https://www.gov.pl/zagospodarowanieprzestrzenne/app/StrefaPlanistyczna/PL.ZIPPZP.11953/100406-POG/1POG-258SZ/20260303T101309</a>
<b>wydzialenie planistyczne</b>	<a href="https://www.gov.pl/zagospodarowanieprzestrzenne/app/StrefaPlanistyczna/PL.ZIPPZP.11953/100406-POG/1POG-263SZ/20260303T101405">https://www.gov.pl/zagospodarowanieprzestrzenne/app/StrefaPlanistyczna/PL.ZIPPZP.11953/100406-POG/1POG-263SZ/20260303T101405</a>
<b>wydzialenie planistyczne</b>	<a href="https://www.gov.pl/zagospodarowanieprzestrzenne/app/StrefaPlanistyczna/PL.ZIPPZP.11953/100406-POG/1POG-255SZ/20260303T101225">https://www.gov.pl/zagospodarowanieprzestrzenne/app/StrefaPlanistyczna/PL.ZIPPZP.11953/100406-POG/1POG-255SZ/20260303T101225</a>
<b>wydzialenie planistyczne</b>	<a href="https://www.gov.pl/zagospodarowanieprzestrzenne/app/StrefaPlanistyczna/PL.ZIPPZP.11953/100406-POG/1POG-256SZ/20260303T101236">https://www.gov.pl/zagospodarowanieprzestrzenne/app/StrefaPlanistyczna/PL.ZIPPZP.11953/100406-POG/1POG-256SZ/20260303T101236</a>
<b>wydzialenie planistyczne</b>	<a href="https://www.gov.pl/zagospodarowanieprzestrzenne/app/StrefaPlanistyczna/PL.ZIPPZP.11953/100406-POG/1POG-229SZ/20260303T100551">https://www.gov.pl/zagospodarowanieprzestrzenne/app/StrefaPlanistyczna/PL.ZIPPZP.11953/100406-POG/1POG-229SZ/20260303T100551</a>
<b>wydzialenie planistyczne</b>	<a href="https://www.gov.pl/zagospodarowanieprzestrzenne/app/StrefaPlanistyczna/PL.ZIPPZP.11953/100406-POG/1POG-135J/20260303T101732">https://www.gov.pl/zagospodarowanieprzestrzenne/app/StrefaPlanistyczna/PL.ZIPPZP.11953/100406-POG/1POG-135J/20260303T101732</a>
<b>wydzialenie planistyczne</b>	<a href="https://www.gov.pl/zagospodarowanieprzestrzenne/app">https://www.gov.pl/zagospodarowanieprzestrzenne/app</a>

	<a href="https://www.gov.pl/zagospodarowanieprzestrzenne/app/StrefaPlanistyczna/PL.ZIPPZP.11953/100406-POG/1POG-226SZ/20260303T100511">/StrefaPlanistyczna/PL.ZIPPZP.11953/100406-POG/1POG-226SZ/20260303T100511</a>
<b>wydzialenie planistyczne</b>	<a href="https://www.gov.pl/zagospodarowanieprzestrzenne/app/StrefaPlanistyczna/PL.ZIPPZP.11953/100406-POG/1POG-228SZ/20260303T100541">https://www.gov.pl/zagospodarowanieprzestrzenne/app/StrefaPlanistyczna/PL.ZIPPZP.11953/100406-POG/1POG-228SZ/20260303T100541</a>
<b>wydzialenie planistyczne</b>	<a href="https://www.gov.pl/zagospodarowanieprzestrzenne/app/StrefaPlanistyczna/PL.ZIPPZP.11953/100406-POG/1POG-225SZ/20260303T100412">https://www.gov.pl/zagospodarowanieprzestrzenne/app/StrefaPlanistyczna/PL.ZIPPZP.11953/100406-POG/1POG-225SZ/20260303T100412</a>
<b>wydzialenie planistyczne</b>	<a href="https://www.gov.pl/zagospodarowanieprzestrzenne/app/StrefaPlanistyczna/PL.ZIPPZP.11953/100406-POG/1POG-231SZ/20260303T100610">https://www.gov.pl/zagospodarowanieprzestrzenne/app/StrefaPlanistyczna/PL.ZIPPZP.11953/100406-POG/1POG-231SZ/20260303T100610</a>
<b>wydzialenie planistyczne</b>	<a href="https://www.gov.pl/zagospodarowanieprzestrzenne/app/StrefaPlanistyczna/PL.ZIPPZP.11953/100406-POG/1POG-379SZ/20260303T105810">https://www.gov.pl/zagospodarowanieprzestrzenne/app/StrefaPlanistyczna/PL.ZIPPZP.11953/100406-POG/1POG-379SZ/20260303T105810</a>
<b>wydzialenie planistyczne</b>	<a href="https://www.gov.pl/zagospodarowanieprzestrzenne/app/StrefaPlanistyczna/PL.ZIPPZP.11953/100406-POG/1POG-292SZ/20260303T102521">https://www.gov.pl/zagospodarowanieprzestrzenne/app/StrefaPlanistyczna/PL.ZIPPZP.11953/100406-POG/1POG-292SZ/20260303T102521</a>
<b>wydzialenie planistyczne</b>	<a href="https://www.gov.pl/zagospodarowanieprzestrzenne/app/StrefaPlanistyczna/PL.ZIPPZP.11953/100406-POG/1POG-304SZ/20260303T102806">https://www.gov.pl/zagospodarowanieprzestrzenne/app/StrefaPlanistyczna/PL.ZIPPZP.11953/100406-POG/1POG-304SZ/20260303T102806</a>
<b>wydzialenie planistyczne</b>	<a href="https://www.gov.pl/zagospodarowanieprzestrzenne/app/StrefaPlanistyczna/PL.ZIPPZP.11953/100406-POG/1POG-333SZ/20260303T103523">https://www.gov.pl/zagospodarowanieprzestrzenne/app/StrefaPlanistyczna/PL.ZIPPZP.11953/100406-POG/1POG-333SZ/20260303T103523</a>
<b>wydzialenie planistyczne</b>	<a href="https://www.gov.pl/zagospodarowanieprzestrzenne/app/StrefaPlanistyczna/PL.ZIPPZP.11953/100406-POG/1POG-328SZ/20260303T103432">https://www.gov.pl/zagospodarowanieprzestrzenne/app/StrefaPlanistyczna/PL.ZIPPZP.11953/100406-POG/1POG-328SZ/20260303T103432</a>
<b>wydzialenie planistyczne</b>	<a href="https://www.gov.pl/zagospodarowanieprzestrzenne/app/StrefaPlanistyczna/PL.ZIPPZP.11953/100406-POG/1POG-332SZ/20260303T103513">https://www.gov.pl/zagospodarowanieprzestrzenne/app/StrefaPlanistyczna/PL.ZIPPZP.11953/100406-POG/1POG-332SZ/20260303T103513</a>
<b>wydzialenie planistyczne</b>	<a href="https://www.gov.pl/zagospodarowanieprzestrzenne/app/StrefaPlanistyczna/PL.ZIPPZP.11953/100406-POG/1POG-273SZ/20260303T102057">https://www.gov.pl/zagospodarowanieprzestrzenne/app/StrefaPlanistyczna/PL.ZIPPZP.11953/100406-POG/1POG-273SZ/20260303T102057</a>
<b>wydzialenie planistyczne</b>	<a href="https://www.gov.pl/zagospodarowanieprzestrzenne/app/StrefaPlanistyczna/PL.ZIPPZP.11953/100406-POG/1POG-266SZ/20260303T101618">https://www.gov.pl/zagospodarowanieprzestrzenne/app/StrefaPlanistyczna/PL.ZIPPZP.11953/100406-POG/1POG-266SZ/20260303T101618</a>
<b>wydzialenie planistyczne</b>	<a href="https://www.gov.pl/zagospodarowanieprzestrzenne/app/StrefaPlanistyczna/PL.ZIPPZP.11953/100406-POG/1POG-267SZ/20260303T101628">https://www.gov.pl/zagospodarowanieprzestrzenne/app/StrefaPlanistyczna/PL.ZIPPZP.11953/100406-POG/1POG-267SZ/20260303T101628</a>
<b>wydzialenie planistyczne</b>	<a href="https://www.gov.pl/zagospodarowanieprzestrzenne/app/StrefaPlanistyczna/PL.ZIPPZP.11953/100406-POG/1POG-293SZ/20260303T102531">https://www.gov.pl/zagospodarowanieprzestrzenne/app/StrefaPlanistyczna/PL.ZIPPZP.11953/100406-POG/1POG-293SZ/20260303T102531</a>
<b>wydzialenie planistyczne</b>	<a href="https://www.gov.pl/zagospodarowanieprzestrzenne/app/StrefaPlanistyczna/PL.ZIPPZP.11953/100406-POG/1POG-58SJ/20260403T115345">https://www.gov.pl/zagospodarowanieprzestrzenne/app/StrefaPlanistyczna/PL.ZIPPZP.11953/100406-POG/1POG-58SJ/20260403T115345</a>
<b>wydzialenie planistyczne</b>	<a href="https://www.gov.pl/zagospodarowanieprzestrzenne/app/StrefaPlanistyczna/PL.ZIPPZP.11953/100406-POG/1POG-294SZ/20260303T102540">https://www.gov.pl/zagospodarowanieprzestrzenne/app/StrefaPlanistyczna/PL.ZIPPZP.11953/100406-POG/1POG-294SZ/20260303T102540</a>
<b>wydzialenie planistyczne</b>	<a href="https://www.gov.pl/zagospodarowanieprzestrzenne/app/StrefaPlanistyczna/PL.ZIPPZP.11953/100406-POG/1POG-236SZ/20260303T100659">https://www.gov.pl/zagospodarowanieprzestrzenne/app/StrefaPlanistyczna/PL.ZIPPZP.11953/100406-POG/1POG-236SZ/20260303T100659</a>
<b>wydzialenie planistyczne</b>	<a href="https://www.gov.pl/zagospodarowanieprzestrzenne/app">https://www.gov.pl/zagospodarowanieprzestrzenne/app</a>

	<a href="https://www.gov.pl/zagospodarowanieprzestrzenne/app/StrefaPlanistyczna/PL.ZIPPZP.11953/100406-POG/1POG-421SZ/20260303T111605">/StrefaPlanistyczna/PL.ZIPPZP.11953/100406-POG/1POG-421SZ/20260303T111605</a>
<b>wydzialenie planistyczne</b>	<a href="https://www.gov.pl/zagospodarowanieprzestrzenne/app/StrefaPlanistyczna/PL.ZIPPZP.11953/100406-POG/1POG-406SZ/20260303T111206">https://www.gov.pl/zagospodarowanieprzestrzenne/app/StrefaPlanistyczna/PL.ZIPPZP.11953/100406-POG/1POG-406SZ/20260303T111206</a>
<b>wydzialenie planistyczne</b>	<a href="https://www.gov.pl/zagospodarowanieprzestrzenne/app/StrefaPlanistyczna/PL.ZIPPZP.11953/100406-POG/1POG-111SJ/20260304T072100">https://www.gov.pl/zagospodarowanieprzestrzenne/app/StrefaPlanistyczna/PL.ZIPPZP.11953/100406-POG/1POG-111SJ/20260304T072100</a>
<b>wydzialenie planistyczne</b>	<a href="https://www.gov.pl/zagospodarowanieprzestrzenne/app/StrefaPlanistyczna/PL.ZIPPZP.11953/100406-POG/1POG-154SZ/20260303T093412">https://www.gov.pl/zagospodarowanieprzestrzenne/app/StrefaPlanistyczna/PL.ZIPPZP.11953/100406-POG/1POG-154SZ/20260303T093412</a>
<b>wydzialenie planistyczne</b>	<a href="https://www.gov.pl/zagospodarowanieprzestrzenne/app/StrefaPlanistyczna/PL.ZIPPZP.11953/100406-POG/1POG-403SZ/20260303T111131">https://www.gov.pl/zagospodarowanieprzestrzenne/app/StrefaPlanistyczna/PL.ZIPPZP.11953/100406-POG/1POG-403SZ/20260303T111131</a>
<b>wydzialenie planistyczne</b>	<a href="https://www.gov.pl/zagospodarowanieprzestrzenne/app/StrefaPlanistyczna/PL.ZIPPZP.11953/100406-POG/1POG-364SZ/20260303T105200">https://www.gov.pl/zagospodarowanieprzestrzenne/app/StrefaPlanistyczna/PL.ZIPPZP.11953/100406-POG/1POG-364SZ/20260303T105200</a>
<b>wydzialenie planistyczne</b>	<a href="https://www.gov.pl/zagospodarowanieprzestrzenne/app/StrefaPlanistyczna/PL.ZIPPZP.11953/100406-POG/1POG-245SZ/20260303T100925">https://www.gov.pl/zagospodarowanieprzestrzenne/app/StrefaPlanistyczna/PL.ZIPPZP.11953/100406-POG/1POG-245SZ/20260303T100925</a>
<b>wydzialenie planistyczne</b>	<a href="https://www.gov.pl/zagospodarowanieprzestrzenne/app/StrefaPlanistyczna/PL.ZIPPZP.11953/100406-POG/1POG-198SZ/20260303T094457">https://www.gov.pl/zagospodarowanieprzestrzenne/app/StrefaPlanistyczna/PL.ZIPPZP.11953/100406-POG/1POG-198SZ/20260303T094457</a>
<b>wydzialenie planistyczne</b>	<a href="https://www.gov.pl/zagospodarowanieprzestrzenne/app/StrefaPlanistyczna/PL.ZIPPZP.11953/100406-POG/1POG-19SJ/20260304T064511">https://www.gov.pl/zagospodarowanieprzestrzenne/app/StrefaPlanistyczna/PL.ZIPPZP.11953/100406-POG/1POG-19SJ/20260304T064511</a>
<b>wydzialenie planistyczne</b>	<a href="https://www.gov.pl/zagospodarowanieprzestrzenne/app/StrefaPlanistyczna/PL.ZIPPZP.11953/100406-POG/1POG-67SJ/20260304T070808">https://www.gov.pl/zagospodarowanieprzestrzenne/app/StrefaPlanistyczna/PL.ZIPPZP.11953/100406-POG/1POG-67SJ/20260304T070808</a>
<b>wydzialenie planistyczne</b>	<a href="https://www.gov.pl/zagospodarowanieprzestrzenne/app/StrefaPlanistyczna/PL.ZIPPZP.11953/100406-POG/1POG-89SJ/20260403T115732">https://www.gov.pl/zagospodarowanieprzestrzenne/app/StrefaPlanistyczna/PL.ZIPPZP.11953/100406-POG/1POG-89SJ/20260403T115732</a>
<b>wydzialenie planistyczne</b>	<a href="https://www.gov.pl/zagospodarowanieprzestrzenne/app/StrefaPlanistyczna/PL.ZIPPZP.11953/100406-POG/1POG-29SU/20260403T090357">https://www.gov.pl/zagospodarowanieprzestrzenne/app/StrefaPlanistyczna/PL.ZIPPZP.11953/100406-POG/1POG-29SU/20260403T090357</a>
<b>wydzialenie planistyczne</b>	<a href="https://www.gov.pl/zagospodarowanieprzestrzenne/app/StrefaPlanistyczna/PL.ZIPPZP.11953/100406-POG/1POG-357SZ/20260303T104952">https://www.gov.pl/zagospodarowanieprzestrzenne/app/StrefaPlanistyczna/PL.ZIPPZP.11953/100406-POG/1POG-357SZ/20260303T104952</a>
<b>wydzialenie planistyczne</b>	<a href="https://www.gov.pl/zagospodarowanieprzestrzenne/app/StrefaPlanistyczna/PL.ZIPPZP.11953/100406-POG/1POG-34SJ/20260304T065333">https://www.gov.pl/zagospodarowanieprzestrzenne/app/StrefaPlanistyczna/PL.ZIPPZP.11953/100406-POG/1POG-34SJ/20260304T065333</a>
<b>wydzialenie planistyczne</b>	<a href="https://www.gov.pl/zagospodarowanieprzestrzenne/app/StrefaPlanistyczna/PL.ZIPPZP.11953/100406-POG/1POG-307SZ/20260303T102909">https://www.gov.pl/zagospodarowanieprzestrzenne/app/StrefaPlanistyczna/PL.ZIPPZP.11953/100406-POG/1POG-307SZ/20260303T102909</a>
<b>wydzialenie planistyczne</b>	<a href="https://www.gov.pl/zagospodarowanieprzestrzenne/app/StrefaPlanistyczna/PL.ZIPPZP.11953/100406-POG/1POG-289SZ/20260303T102447">https://www.gov.pl/zagospodarowanieprzestrzenne/app/StrefaPlanistyczna/PL.ZIPPZP.11953/100406-POG/1POG-289SZ/20260303T102447</a>
<b>wydzialenie planistyczne</b>	<a href="https://www.gov.pl/zagospodarowanieprzestrzenne/app/StrefaPlanistyczna/PL.ZIPPZP.11953/100406-POG/1POG-318SZ/20260303T103113">https://www.gov.pl/zagospodarowanieprzestrzenne/app/StrefaPlanistyczna/PL.ZIPPZP.11953/100406-POG/1POG-318SZ/20260303T103113</a>
<b>wydzialenie planistyczne</b>	<a href="https://www.gov.pl/zagospodarowanieprzestrzenne/app">https://www.gov.pl/zagospodarowanieprzestrzenne/app</a>

	<a href="https://www.gov.pl/zagospodarowanieprzestrzenne/app/StrefaPlanistyczna/PL.ZIPPZP.11953/100406-POG/1POG-558SZ/20260304T061656">/StrefaPlanistyczna/PL.ZIPPZP.11953/100406-POG/1POG-558SZ/20260304T061656</a>
<b>wydzialenie planistyczne</b>	<a href="https://www.gov.pl/zagospodarowanieprzestrzenne/app/StrefaPlanistyczna/PL.ZIPPZP.11953/100406-POG/1POG-563SZ/20260304T061847">https://www.gov.pl/zagospodarowanieprzestrzenne/app/StrefaPlanistyczna/PL.ZIPPZP.11953/100406-POG/1POG-563SZ/20260304T061847</a>
<b>wydzialenie planistyczne</b>	<a href="https://www.gov.pl/zagospodarowanieprzestrzenne/app/StrefaPlanistyczna/PL.ZIPPZP.11953/100406-POG/1POG-378SZ/20260303T105739">https://www.gov.pl/zagospodarowanieprzestrzenne/app/StrefaPlanistyczna/PL.ZIPPZP.11953/100406-POG/1POG-378SZ/20260303T105739</a>
<b>wydzialenie planistyczne</b>	<a href="https://www.gov.pl/zagospodarowanieprzestrzenne/app/StrefaPlanistyczna/PL.ZIPPZP.11953/100406-POG/1POG-110SJ/20260304T071938">https://www.gov.pl/zagospodarowanieprzestrzenne/app/StrefaPlanistyczna/PL.ZIPPZP.11953/100406-POG/1POG-110SJ/20260304T071938</a>
<b>wydzialenie planistyczne</b>	<a href="https://www.gov.pl/zagospodarowanieprzestrzenne/app/StrefaPlanistyczna/PL.ZIPPZP.11953/100406-POG/1POG-368SZ/20260303T105301">https://www.gov.pl/zagospodarowanieprzestrzenne/app/StrefaPlanistyczna/PL.ZIPPZP.11953/100406-POG/1POG-368SZ/20260303T105301</a>
<b>wydzialenie planistyczne</b>	<a href="https://www.gov.pl/zagospodarowanieprzestrzenne/app/StrefaPlanistyczna/PL.ZIPPZP.11953/100406-POG/1POG-107SJ/20260304T071843">https://www.gov.pl/zagospodarowanieprzestrzenne/app/StrefaPlanistyczna/PL.ZIPPZP.11953/100406-POG/1POG-107SJ/20260304T071843</a>
<b>wydzialenie planistyczne</b>	<a href="https://www.gov.pl/zagospodarowanieprzestrzenne/app/StrefaPlanistyczna/PL.ZIPPZP.11953/100406-POG/1POG-130SJ/20260304T072923">https://www.gov.pl/zagospodarowanieprzestrzenne/app/StrefaPlanistyczna/PL.ZIPPZP.11953/100406-POG/1POG-130SJ/20260304T072923</a>
<b>wydzialenie planistyczne</b>	<a href="https://www.gov.pl/zagospodarowanieprzestrzenne/app/StrefaPlanistyczna/PL.ZIPPZP.11953/100406-POG/1POG-151SJ/20260304T073550">https://www.gov.pl/zagospodarowanieprzestrzenne/app/StrefaPlanistyczna/PL.ZIPPZP.11953/100406-POG/1POG-151SJ/20260304T073550</a>
<b>wydzialenie planistyczne</b>	<a href="https://www.gov.pl/zagospodarowanieprzestrzenne/app/StrefaPlanistyczna/PL.ZIPPZP.11953/100406-POG/1POG-29SJ/20260304T065205">https://www.gov.pl/zagospodarowanieprzestrzenne/app/StrefaPlanistyczna/PL.ZIPPZP.11953/100406-POG/1POG-29SJ/20260304T065205</a>
<b>wydzialenie planistyczne</b>	<a href="https://www.gov.pl/zagospodarowanieprzestrzenne/app/StrefaPlanistyczna/PL.ZIPPZP.11953/100406-POG/1POG-395SZ/20260303T110927">https://www.gov.pl/zagospodarowanieprzestrzenne/app/StrefaPlanistyczna/PL.ZIPPZP.11953/100406-POG/1POG-395SZ/20260303T110927</a>
<b>wydzialenie planistyczne</b>	<a href="https://www.gov.pl/zagospodarowanieprzestrzenne/app/StrefaPlanistyczna/PL.ZIPPZP.11953/100406-POG/1POG-493SZ/20260303T113635">https://www.gov.pl/zagospodarowanieprzestrzenne/app/StrefaPlanistyczna/PL.ZIPPZP.11953/100406-POG/1POG-493SZ/20260303T113635</a>
<b>wydzialenie planistyczne</b>	<a href="https://www.gov.pl/zagospodarowanieprzestrzenne/app/StrefaPlanistyczna/PL.ZIPPZP.11953/100406-POG/1POG-132SJ/20260304T072947">https://www.gov.pl/zagospodarowanieprzestrzenne/app/StrefaPlanistyczna/PL.ZIPPZP.11953/100406-POG/1POG-132SJ/20260304T072947</a>
<b>wydzialenie planistyczne</b>	<a href="https://www.gov.pl/zagospodarowanieprzestrzenne/app/StrefaPlanistyczna/PL.ZIPPZP.11953/100406-POG/1POG-324SZ/20260303T103313">https://www.gov.pl/zagospodarowanieprzestrzenne/app/StrefaPlanistyczna/PL.ZIPPZP.11953/100406-POG/1POG-324SZ/20260303T103313</a>
<b>wydzialenie planistyczne</b>	<a href="https://www.gov.pl/zagospodarowanieprzestrzenne/app/StrefaPlanistyczna/PL.ZIPPZP.11953/100406-POG/1POG-157SZ/20260303T093554">https://www.gov.pl/zagospodarowanieprzestrzenne/app/StrefaPlanistyczna/PL.ZIPPZP.11953/100406-POG/1POG-157SZ/20260303T093554</a>
<b>wydzialenie planistyczne</b>	<a href="https://www.gov.pl/zagospodarowanieprzestrzenne/app/StrefaPlanistyczna/PL.ZIPPZP.11953/100406-POG/1POG-479SZ/20260403T121219">https://www.gov.pl/zagospodarowanieprzestrzenne/app/StrefaPlanistyczna/PL.ZIPPZP.11953/100406-POG/1POG-479SZ/20260403T121219</a>
<b>wydzialenie planistyczne</b>	<a href="https://www.gov.pl/zagospodarowanieprzestrzenne/app/StrefaPlanistyczna/PL.ZIPPZP.11953/100406-POG/1POG-436SZ/20260403T121229">https://www.gov.pl/zagospodarowanieprzestrzenne/app/StrefaPlanistyczna/PL.ZIPPZP.11953/100406-POG/1POG-436SZ/20260403T121229</a>
<b>wydzialenie planistyczne</b>	<a href="https://www.gov.pl/zagospodarowanieprzestrzenne/app/StrefaPlanistyczna/PL.ZIPPZP.11953/100406-POG/1POG-37SU/20260403T090547">https://www.gov.pl/zagospodarowanieprzestrzenne/app/StrefaPlanistyczna/PL.ZIPPZP.11953/100406-POG/1POG-37SU/20260403T090547</a>
<b>wydzialenie planistyczne</b>	<a href="https://www.gov.pl/zagospodarowanieprzestrzenne/app">https://www.gov.pl/zagospodarowanieprzestrzenne/app</a>

	<a href="https://www.gov.pl/zagospodarowanieprzestrzenne/app/StrefaPlanistyczna/PL.ZIPPZP.11953/100406-POG/1POG-162SJ/20260304T073840">/StrefaPlanistyczna/PL.ZIPPZP.11953/100406-POG/1POG-162SJ/20260304T073840</a>
<b>wydzialenie planistyczne</b>	<a href="https://www.gov.pl/zagospodarowanieprzestrzenne/app/StrefaPlanistyczna/PL.ZIPPZP.11953/100406-POG/1POG-204SZ/20260403T121617">https://www.gov.pl/zagospodarowanieprzestrzenne/app/StrefaPlanistyczna/PL.ZIPPZP.11953/100406-POG/1POG-204SZ/20260403T121617</a>
<b>wydzialenie planistyczne</b>	<a href="https://www.gov.pl/zagospodarowanieprzestrzenne/app/StrefaPlanistyczna/PL.ZIPPZP.11953/100406-POG/1POG-514SZ/20260303T114038">https://www.gov.pl/zagospodarowanieprzestrzenne/app/StrefaPlanistyczna/PL.ZIPPZP.11953/100406-POG/1POG-514SZ/20260303T114038</a>
<b>wydzialenie planistyczne</b>	<a href="https://www.gov.pl/zagospodarowanieprzestrzenne/app/StrefaPlanistyczna/PL.ZIPPZP.11953/100406-POG/1POG-223SZ/20260303T100116">https://www.gov.pl/zagospodarowanieprzestrzenne/app/StrefaPlanistyczna/PL.ZIPPZP.11953/100406-POG/1POG-223SZ/20260303T100116</a>
<b>wydzialenie planistyczne</b>	<a href="https://www.gov.pl/zagospodarowanieprzestrzenne/app/StrefaPlanistyczna/PL.ZIPPZP.11953/100406-POG/1POG-54SJ/20260403T115256">https://www.gov.pl/zagospodarowanieprzestrzenne/app/StrefaPlanistyczna/PL.ZIPPZP.11953/100406-POG/1POG-54SJ/20260403T115256</a>
<b>wydzialenie planistyczne</b>	<a href="https://www.gov.pl/zagospodarowanieprzestrzenne/app/StrefaPlanistyczna/PL.ZIPPZP.11953/100406-POG/1POG-137SJ/20260304T073248">https://www.gov.pl/zagospodarowanieprzestrzenne/app/StrefaPlanistyczna/PL.ZIPPZP.11953/100406-POG/1POG-137SJ/20260304T073248</a>
<b>wydzialenie planistyczne</b>	<a href="https://www.gov.pl/zagospodarowanieprzestrzenne/app/StrefaPlanistyczna/PL.ZIPPZP.11953/100406-POG/1POG-12SW/20260407T055209">https://www.gov.pl/zagospodarowanieprzestrzenne/app/StrefaPlanistyczna/PL.ZIPPZP.11953/100406-POG/1POG-12SW/20260407T055209</a>
<b>wydzialenie planistyczne</b>	<a href="https://www.gov.pl/zagospodarowanieprzestrzenne/app/StrefaPlanistyczna/PL.ZIPPZP.11953/100406-POG/1POG-197SJ/20260304T074550">https://www.gov.pl/zagospodarowanieprzestrzenne/app/StrefaPlanistyczna/PL.ZIPPZP.11953/100406-POG/1POG-197SJ/20260304T074550</a>
<b>wydzialenie planistyczne</b>	<a href="https://www.gov.pl/zagospodarowanieprzestrzenne/app/StrefaPlanistyczna/PL.ZIPPZP.11953/100406-POG/1POG-19SR/20260407T052145">https://www.gov.pl/zagospodarowanieprzestrzenne/app/StrefaPlanistyczna/PL.ZIPPZP.11953/100406-POG/1POG-19SR/20260407T052145</a>
<b>wydzialenie planistyczne</b>	<a href="https://www.gov.pl/zagospodarowanieprzestrzenne/app/StrefaPlanistyczna/PL.ZIPPZP.11953/100406-POG/1POG-92SZ/20260403T121114">https://www.gov.pl/zagospodarowanieprzestrzenne/app/StrefaPlanistyczna/PL.ZIPPZP.11953/100406-POG/1POG-92SZ/20260403T121114</a>
<b>wydzialenie planistyczne</b>	<a href="https://www.gov.pl/zagospodarowanieprzestrzenne/app/StrefaPlanistyczna/PL.ZIPPZP.11953/100406-POG/1POG-38SR/20260403T084825">https://www.gov.pl/zagospodarowanieprzestrzenne/app/StrefaPlanistyczna/PL.ZIPPZP.11953/100406-POG/1POG-38SR/20260403T084825</a>
<b>wydzialenie planistyczne</b>	<a href="https://www.gov.pl/zagospodarowanieprzestrzenne/app/StrefaPlanistyczna/PL.ZIPPZP.11953/100406-POG/1POG-43SR/20260403T090632">https://www.gov.pl/zagospodarowanieprzestrzenne/app/StrefaPlanistyczna/PL.ZIPPZP.11953/100406-POG/1POG-43SR/20260403T090632</a>
<b>wydzialenie planistyczne</b>	<a href="https://www.gov.pl/zagospodarowanieprzestrzenne/app/StrefaPlanistyczna/PL.ZIPPZP.11953/100406-POG/1POG-2SI/20260324T102614">https://www.gov.pl/zagospodarowanieprzestrzenne/app/StrefaPlanistyczna/PL.ZIPPZP.11953/100406-POG/1POG-2SI/20260324T102614</a>
<b>wydzialenie planistyczne</b>	<a href="https://www.gov.pl/zagospodarowanieprzestrzenne/app/StrefaPlanistyczna/PL.ZIPPZP.11953/100406-POG/1POG-6SR/20260403T085333">https://www.gov.pl/zagospodarowanieprzestrzenne/app/StrefaPlanistyczna/PL.ZIPPZP.11953/100406-POG/1POG-6SR/20260403T085333</a>
<b>wydzialenie planistyczne</b>	<a href="https://www.gov.pl/zagospodarowanieprzestrzenne/app/StrefaPlanistyczna/PL.ZIPPZP.11953/100406-POG/1POG-1SR/20260403T085259">https://www.gov.pl/zagospodarowanieprzestrzenne/app/StrefaPlanistyczna/PL.ZIPPZP.11953/100406-POG/1POG-1SR/20260403T085259</a>
<b>wydzialenie planistyczne</b>	<a href="https://www.gov.pl/zagospodarowanieprzestrzenne/app/StrefaPlanistyczna/PL.ZIPPZP.11953/100406-POG/1POG-4SK/20260407T051800">https://www.gov.pl/zagospodarowanieprzestrzenne/app/StrefaPlanistyczna/PL.ZIPPZP.11953/100406-POG/1POG-4SK/20260407T051800</a>
<b>wydzialenie planistyczne</b>	<a href="https://www.gov.pl/zagospodarowanieprzestrzenne/app/StrefaPlanistyczna/PL.ZIPPZP.11953/100406-POG/1POG-6SI/20260407T051456">https://www.gov.pl/zagospodarowanieprzestrzenne/app/StrefaPlanistyczna/PL.ZIPPZP.11953/100406-POG/1POG-6SI/20260407T051456</a>
<b>wydzialenie planistyczne</b>	<a href="https://www.gov.pl/zagospodarowanieprzestrzenne/app">https://www.gov.pl/zagospodarowanieprzestrzenne/app</a>

	<a href="https://www.gov.pl/zagospodarowanieprzestrzenne/app/StrefaPlanistyczna/PL.ZIPPZP.11953/100406-POG/1POG-169SJ/20260310T072205">/StrefaPlanistyczna/PL.ZIPPZP.11953/100406-POG/1POG-169SJ/20260310T072205</a>
<b>wydzialenie planistyczne</b>	<a href="https://www.gov.pl/zagospodarowanieprzestrzenne/app/StrefaPlanistyczna/PL.ZIPPZP.11953/100406-POG/1POG-36SU/20260403T090538">https://www.gov.pl/zagospodarowanieprzestrzenne/app/StrefaPlanistyczna/PL.ZIPPZP.11953/100406-POG/1POG-36SU/20260403T090538</a>
<b>wydzialenie planistyczne</b>	<a href="https://www.gov.pl/zagospodarowanieprzestrzenne/app/StrefaPlanistyczna/PL.ZIPPZP.11953/100406-POG/1POG-17SP/20260403T090752">https://www.gov.pl/zagospodarowanieprzestrzenne/app/StrefaPlanistyczna/PL.ZIPPZP.11953/100406-POG/1POG-17SP/20260403T090752</a>
<b>wydzialenie planistyczne</b>	<a href="https://www.gov.pl/zagospodarowanieprzestrzenne/app/StrefaPlanistyczna/PL.ZIPPZP.11953/100406-POG/1POG-21SP/20260407T064826">https://www.gov.pl/zagospodarowanieprzestrzenne/app/StrefaPlanistyczna/PL.ZIPPZP.11953/100406-POG/1POG-21SP/20260407T064826</a>
<b>wydzialenie planistyczne</b>	<a href="https://www.gov.pl/zagospodarowanieprzestrzenne/app/StrefaPlanistyczna/PL.ZIPPZP.11953/100406-POG/1POG-31SU/20260403T090422">https://www.gov.pl/zagospodarowanieprzestrzenne/app/StrefaPlanistyczna/PL.ZIPPZP.11953/100406-POG/1POG-31SU/20260403T090422</a>
<b>wydzialenie planistyczne</b>	<a href="https://www.gov.pl/zagospodarowanieprzestrzenne/app/StrefaPlanistyczna/PL.ZIPPZP.11953/100406-POG/1POG-3SP/20260305T063745">https://www.gov.pl/zagospodarowanieprzestrzenne/app/StrefaPlanistyczna/PL.ZIPPZP.11953/100406-POG/1POG-3SP/20260305T063745</a>
<b>wydzialenie planistyczne</b>	<a href="https://www.gov.pl/zagospodarowanieprzestrzenne/app/StrefaPlanistyczna/PL.ZIPPZP.11953/100406-POG/1POG-8SN/20260407T052539">https://www.gov.pl/zagospodarowanieprzestrzenne/app/StrefaPlanistyczna/PL.ZIPPZP.11953/100406-POG/1POG-8SN/20260407T052539</a>
<b>wydzialenie planistyczne</b>	<a href="https://www.gov.pl/zagospodarowanieprzestrzenne/app/StrefaPlanistyczna/PL.ZIPPZP.11953/100406-POG/1POG-20SR/20260226T114956">https://www.gov.pl/zagospodarowanieprzestrzenne/app/StrefaPlanistyczna/PL.ZIPPZP.11953/100406-POG/1POG-20SR/20260226T114956</a>
<b>wydzialenie planistyczne</b>	<a href="https://www.gov.pl/zagospodarowanieprzestrzenne/app/StrefaPlanistyczna/PL.ZIPPZP.11953/100406-POG/1POG-22SP/20260407T064834">https://www.gov.pl/zagospodarowanieprzestrzenne/app/StrefaPlanistyczna/PL.ZIPPZP.11953/100406-POG/1POG-22SP/20260407T064834</a>
<b>wydzialenie planistyczne</b>	<a href="https://www.gov.pl/zagospodarowanieprzestrzenne/app/StrefaPlanistyczna/PL.ZIPPZP.11953/100406-POG/1POG-4SU/20260407T065048">https://www.gov.pl/zagospodarowanieprzestrzenne/app/StrefaPlanistyczna/PL.ZIPPZP.11953/100406-POG/1POG-4SU/20260407T065048</a>
<b>wydzialenie planistyczne</b>	<a href="https://www.gov.pl/zagospodarowanieprzestrzenne/app/StrefaPlanistyczna/PL.ZIPPZP.11953/100406-POG/1POG-56SJ/20260403T115315">https://www.gov.pl/zagospodarowanieprzestrzenne/app/StrefaPlanistyczna/PL.ZIPPZP.11953/100406-POG/1POG-56SJ/20260403T115315</a>
<b>wydzialenie planistyczne</b>	<a href="https://www.gov.pl/zagospodarowanieprzestrzenne/app/StrefaPlanistyczna/PL.ZIPPZP.11953/100406-POG/1POG-9SU/20260310T072218">https://www.gov.pl/zagospodarowanieprzestrzenne/app/StrefaPlanistyczna/PL.ZIPPZP.11953/100406-POG/1POG-9SU/20260310T072218</a>
<b>wydzialenie planistyczne</b>	<a href="https://www.gov.pl/zagospodarowanieprzestrzenne/app/StrefaPlanistyczna/PL.ZIPPZP.11953/100406-POG/1POG-13SW/20260407T055241">https://www.gov.pl/zagospodarowanieprzestrzenne/app/StrefaPlanistyczna/PL.ZIPPZP.11953/100406-POG/1POG-13SW/20260407T055241</a>
<b>wydzialenie planistyczne</b>	<a href="https://www.gov.pl/zagospodarowanieprzestrzenne/app/StrefaPlanistyczna/PL.ZIPPZP.11953/100406-POG/1POG-5SW/20260407T055123">https://www.gov.pl/zagospodarowanieprzestrzenne/app/StrefaPlanistyczna/PL.ZIPPZP.11953/100406-POG/1POG-5SW/20260407T055123</a>
<b>wydzialenie planistyczne</b>	<a href="https://www.gov.pl/zagospodarowanieprzestrzenne/app/StrefaPlanistyczna/PL.ZIPPZP.11953/100406-POG/1POG-10SW/20260407T055236">https://www.gov.pl/zagospodarowanieprzestrzenne/app/StrefaPlanistyczna/PL.ZIPPZP.11953/100406-POG/1POG-10SW/20260407T055236</a>
<b>wydzialenie planistyczne</b>	<a href="https://www.gov.pl/zagospodarowanieprzestrzenne/app/StrefaPlanistyczna/PL.ZIPPZP.11953/100406-POG/1POG-14SW/20260407T055140">https://www.gov.pl/zagospodarowanieprzestrzenne/app/StrefaPlanistyczna/PL.ZIPPZP.11953/100406-POG/1POG-14SW/20260407T055140</a>
<b>wydzialenie planistyczne</b>	<a href="https://www.gov.pl/zagospodarowanieprzestrzenne/app/StrefaPlanistyczna/PL.ZIPPZP.11953/100406-POG/1POG-13SR/20260403T085249">https://www.gov.pl/zagospodarowanieprzestrzenne/app/StrefaPlanistyczna/PL.ZIPPZP.11953/100406-POG/1POG-13SR/20260403T085249</a>
<b>wydzialenie planistyczne</b>	<a href="https://www.gov.pl/zagospodarowanieprzestrzenne/app">https://www.gov.pl/zagospodarowanieprzestrzenne/app</a>

	<a href="https://www.gov.pl/zagospodarowanieprzestrzenne/app/StrefaPlanistyczna/PL.ZIPPZP.11953/100406-POG/1POG-19SP/20260403T090807">/StrefaPlanistyczna/PL.ZIPPZP.11953/100406-POG/1POG-19SP/20260403T090807</a>
<b>wydzialenie planistyczne</b>	<a href="https://www.gov.pl/zagospodarowanieprzestrzenne/app/StrefaPlanistyczna/PL.ZIPPZP.11953/100406-POG/1POG-44SR/20260403T090658">https://www.gov.pl/zagospodarowanieprzestrzenne/app/StrefaPlanistyczna/PL.ZIPPZP.11953/100406-POG/1POG-44SR/20260403T090658</a>
<b>wydzialenie planistyczne</b>	<a href="https://www.gov.pl/zagospodarowanieprzestrzenne/app/StrefaPlanistyczna/PL.ZIPPZP.11953/100406-POG/1POG-269SZ/20260303T101856">https://www.gov.pl/zagospodarowanieprzestrzenne/app/StrefaPlanistyczna/PL.ZIPPZP.11953/100406-POG/1POG-269SZ/20260303T101856</a>
<b>wydzialenie planistyczne</b>	<a href="https://www.gov.pl/zagospodarowanieprzestrzenne/app/StrefaPlanistyczna/PL.ZIPPZP.11953/100406-POG/1POG-18SP/20260403T090803">https://www.gov.pl/zagospodarowanieprzestrzenne/app/StrefaPlanistyczna/PL.ZIPPZP.11953/100406-POG/1POG-18SP/20260403T090803</a>
<b>wydzialenie planistyczne</b>	<a href="https://www.gov.pl/zagospodarowanieprzestrzenne/app/StrefaPlanistyczna/PL.ZIPPZP.11953/100406-POG/1POG-7SO/20260310T062023">https://www.gov.pl/zagospodarowanieprzestrzenne/app/StrefaPlanistyczna/PL.ZIPPZP.11953/100406-POG/1POG-7SO/20260310T062023</a>
<b>wydzialenie planistyczne</b>	<a href="https://www.gov.pl/zagospodarowanieprzestrzenne/app/StrefaPlanistyczna/PL.ZIPPZP.11953/100406-POG/1POG-4SN/20260403T090849">https://www.gov.pl/zagospodarowanieprzestrzenne/app/StrefaPlanistyczna/PL.ZIPPZP.11953/100406-POG/1POG-4SN/20260403T090849</a>
<b>wydzialenie planistyczne</b>	<a href="https://www.gov.pl/zagospodarowanieprzestrzenne/app/StrefaPlanistyczna/PL.ZIPPZP.11953/100406-POG/1POG-8SP/20260403T122043">https://www.gov.pl/zagospodarowanieprzestrzenne/app/StrefaPlanistyczna/PL.ZIPPZP.11953/100406-POG/1POG-8SP/20260403T122043</a>
<b>wydzialenie planistyczne</b>	<a href="https://www.gov.pl/zagospodarowanieprzestrzenne/app/StrefaPlanistyczna/PL.ZIPPZP.11953/100406-POG/1POG-322SZ/20260403T052712">https://www.gov.pl/zagospodarowanieprzestrzenne/app/StrefaPlanistyczna/PL.ZIPPZP.11953/100406-POG/1POG-322SZ/20260403T052712</a>
<b>wydzialenie planistyczne</b>	<a href="https://www.gov.pl/zagospodarowanieprzestrzenne/app/StrefaPlanistyczna/PL.ZIPPZP.11953/100406-POG/1POG-30SU/20260403T090413">https://www.gov.pl/zagospodarowanieprzestrzenne/app/StrefaPlanistyczna/PL.ZIPPZP.11953/100406-POG/1POG-30SU/20260403T090413</a>
<b>wydzialenie planistyczne</b>	<a href="https://www.gov.pl/zagospodarowanieprzestrzenne/app/StrefaPlanistyczna/PL.ZIPPZP.11953/100406-POG/1POG-28SR/20260403T084811">https://www.gov.pl/zagospodarowanieprzestrzenne/app/StrefaPlanistyczna/PL.ZIPPZP.11953/100406-POG/1POG-28SR/20260403T084811</a>
<b>wydzialenie planistyczne</b>	<a href="https://www.gov.pl/zagospodarowanieprzestrzenne/app/StrefaPlanistyczna/PL.ZIPPZP.11953/100406-POG/1POG-34SU/20260403T090512">https://www.gov.pl/zagospodarowanieprzestrzenne/app/StrefaPlanistyczna/PL.ZIPPZP.11953/100406-POG/1POG-34SU/20260403T090512</a>
<b>wydzialenie planistyczne</b>	<a href="https://www.gov.pl/zagospodarowanieprzestrzenne/app/StrefaPlanistyczna/PL.ZIPPZP.11953/100406-POG/1POG-15SU/20260403T090244">https://www.gov.pl/zagospodarowanieprzestrzenne/app/StrefaPlanistyczna/PL.ZIPPZP.11953/100406-POG/1POG-15SU/20260403T090244</a>
<b>wydzialenie planistyczne</b>	<a href="https://www.gov.pl/zagospodarowanieprzestrzenne/app/StrefaPlanistyczna/PL.ZIPPZP.11953/100406-POG/1POG-5SU/20260327T083737">https://www.gov.pl/zagospodarowanieprzestrzenne/app/StrefaPlanistyczna/PL.ZIPPZP.11953/100406-POG/1POG-5SU/20260327T083737</a>
<b>wydzialenie planistyczne</b>	<a href="https://www.gov.pl/zagospodarowanieprzestrzenne/app/StrefaPlanistyczna/PL.ZIPPZP.11953/100406-POG/1POG-8SR/20260407T071314">https://www.gov.pl/zagospodarowanieprzestrzenne/app/StrefaPlanistyczna/PL.ZIPPZP.11953/100406-POG/1POG-8SR/20260407T071314</a>
<b>wydzialenie planistyczne</b>	<a href="https://www.gov.pl/zagospodarowanieprzestrzenne/app/StrefaPlanistyczna/PL.ZIPPZP.11953/100406-POG/1POG-15SW/20260403T090122">https://www.gov.pl/zagospodarowanieprzestrzenne/app/StrefaPlanistyczna/PL.ZIPPZP.11953/100406-POG/1POG-15SW/20260403T090122</a>
<b>wydzialenie planistyczne</b>	<a href="https://www.gov.pl/zagospodarowanieprzestrzenne/app/StrefaPlanistyczna/PL.ZIPPZP.11953/100406-POG/1POG-4SW/20260407T055114">https://www.gov.pl/zagospodarowanieprzestrzenne/app/StrefaPlanistyczna/PL.ZIPPZP.11953/100406-POG/1POG-4SW/20260407T055114</a>
<b>wydzialenie planistyczne</b>	<a href="https://www.gov.pl/zagospodarowanieprzestrzenne/app/StrefaPlanistyczna/PL.ZIPPZP.11953/100406-POG/1POG-15SR/20260403T115151">https://www.gov.pl/zagospodarowanieprzestrzenne/app/StrefaPlanistyczna/PL.ZIPPZP.11953/100406-POG/1POG-15SR/20260403T115151</a>
<b>wydzialenie planistyczne</b>	<a href="https://www.gov.pl/zagospodarowanieprzestrzenne/app">https://www.gov.pl/zagospodarowanieprzestrzenne/app</a>

	<a href="https://www.gov.pl/zagospodarowanieprzestrzenne/app/StrefaPlanistyczna/PL.ZIPPZP.11953/100406-POG/1POG-39SJ/20260403T115206">/StrefaPlanistyczna/PL.ZIPPZP.11953/100406-POG/1POG-39SJ/20260403T115206</a>
<b>wydzialenie planistyczne</b>	<a href="https://www.gov.pl/zagospodarowanieprzestrzenne/app/StrefaPlanistyczna/PL.ZIPPZP.11953/100406-POG/1POG-1SC/20260310T065659">https://www.gov.pl/zagospodarowanieprzestrzenne/app/StrefaPlanistyczna/PL.ZIPPZP.11953/100406-POG/1POG-1SC/20260310T065659</a>
<b>wydzialenie planistyczne</b>	<a href="https://www.gov.pl/zagospodarowanieprzestrzenne/app/StrefaPlanistyczna/PL.ZIPPZP.11953/100406-POG/1POG-6SP/20260226T074815">https://www.gov.pl/zagospodarowanieprzestrzenne/app/StrefaPlanistyczna/PL.ZIPPZP.11953/100406-POG/1POG-6SP/20260226T074815</a>
<b>wydzialenie planistyczne</b>	<a href="https://www.gov.pl/zagospodarowanieprzestrzenne/app/StrefaPlanistyczna/PL.ZIPPZP.11953/100406-POG/1POG-438SZ/20260403T122109">https://www.gov.pl/zagospodarowanieprzestrzenne/app/StrefaPlanistyczna/PL.ZIPPZP.11953/100406-POG/1POG-438SZ/20260403T122109</a>
<b>wydzialenie planistyczne</b>	<a href="https://www.gov.pl/zagospodarowanieprzestrzenne/app/StrefaPlanistyczna/PL.ZIPPZP.11953/100406-POG/1POG-16SW/20260407T054407">https://www.gov.pl/zagospodarowanieprzestrzenne/app/StrefaPlanistyczna/PL.ZIPPZP.11953/100406-POG/1POG-16SW/20260407T054407</a>
<b>wydzialenie planistyczne</b>	<a href="https://www.gov.pl/zagospodarowanieprzestrzenne/app/StrefaPlanistyczna/PL.ZIPPZP.11953/100406-POG/1POG-102SJ/20260403T050254">https://www.gov.pl/zagospodarowanieprzestrzenne/app/StrefaPlanistyczna/PL.ZIPPZP.11953/100406-POG/1POG-102SJ/20260403T050254</a>
<b>wydzialenie planistyczne</b>	<a href="https://www.gov.pl/zagospodarowanieprzestrzenne/app/StrefaPlanistyczna/PL.ZIPPZP.11953/100406-POG/1POG-7SP/20260403T050749">https://www.gov.pl/zagospodarowanieprzestrzenne/app/StrefaPlanistyczna/PL.ZIPPZP.11953/100406-POG/1POG-7SP/20260403T050749</a>
<b>wydzialenie planistyczne</b>	<a href="https://www.gov.pl/zagospodarowanieprzestrzenne/app/StrefaPlanistyczna/PL.ZIPPZP.11953/100406-POG/1POG-88SJ/20260403T054853">https://www.gov.pl/zagospodarowanieprzestrzenne/app/StrefaPlanistyczna/PL.ZIPPZP.11953/100406-POG/1POG-88SJ/20260403T054853</a>
<b>wydzialenie planistyczne</b>	<a href="https://www.gov.pl/zagospodarowanieprzestrzenne/app/StrefaPlanistyczna/PL.ZIPPZP.11953/100406-POG/1POG-94SJ/20260304T071511">https://www.gov.pl/zagospodarowanieprzestrzenne/app/StrefaPlanistyczna/PL.ZIPPZP.11953/100406-POG/1POG-94SJ/20260304T071511</a>
<b>wydzialenie planistyczne</b>	<a href="https://www.gov.pl/zagospodarowanieprzestrzenne/app/StrefaPlanistyczna/PL.ZIPPZP.11953/100406-POG/1POG-55SJ/20260403T115304">https://www.gov.pl/zagospodarowanieprzestrzenne/app/StrefaPlanistyczna/PL.ZIPPZP.11953/100406-POG/1POG-55SJ/20260403T115304</a>
<b>wydzialenie planistyczne</b>	<a href="https://www.gov.pl/zagospodarowanieprzestrzenne/app/StrefaPlanistyczna/PL.ZIPPZP.11953/100406-POG/1POG-121SZ/20260302T090539">https://www.gov.pl/zagospodarowanieprzestrzenne/app/StrefaPlanistyczna/PL.ZIPPZP.11953/100406-POG/1POG-121SZ/20260302T090539</a>
<b>wydzialenie planistyczne</b>	<a href="https://www.gov.pl/zagospodarowanieprzestrzenne/app/StrefaPlanistyczna/PL.ZIPPZP.11953/100406-POG/1POG-53SJ/20260403T115247">https://www.gov.pl/zagospodarowanieprzestrzenne/app/StrefaPlanistyczna/PL.ZIPPZP.11953/100406-POG/1POG-53SJ/20260403T115247</a>
<b>wydzialenie planistyczne</b>	<a href="https://www.gov.pl/zagospodarowanieprzestrzenne/app/StrefaPlanistyczna/PL.ZIPPZP.11953/100406-POG/1POG-63SJ/20260403T055819">https://www.gov.pl/zagospodarowanieprzestrzenne/app/StrefaPlanistyczna/PL.ZIPPZP.11953/100406-POG/1POG-63SJ/20260403T055819</a>
<b>wydzialenie planistyczne</b>	<a href="https://www.gov.pl/zagospodarowanieprzestrzenne/app/StrefaPlanistyczna/PL.ZIPPZP.11953/100406-POG/1POG-99SJ/20260403T115828">https://www.gov.pl/zagospodarowanieprzestrzenne/app/StrefaPlanistyczna/PL.ZIPPZP.11953/100406-POG/1POG-99SJ/20260403T115828</a>
<b>wydzialenie planistyczne</b>	<a href="https://www.gov.pl/zagospodarowanieprzestrzenne/app/StrefaPlanistyczna/PL.ZIPPZP.11953/100406-POG/1POG-356SZ/20260403T092718">https://www.gov.pl/zagospodarowanieprzestrzenne/app/StrefaPlanistyczna/PL.ZIPPZP.11953/100406-POG/1POG-356SZ/20260403T092718</a>
<b>wydzialenie planistyczne</b>	<a href="https://www.gov.pl/zagospodarowanieprzestrzenne/app/StrefaPlanistyczna/PL.ZIPPZP.11953/100406-POG/1POG-34SR/20260403T084838">https://www.gov.pl/zagospodarowanieprzestrzenne/app/StrefaPlanistyczna/PL.ZIPPZP.11953/100406-POG/1POG-34SR/20260403T084838</a>
<b>wydzialenie planistyczne</b>	<a href="https://www.gov.pl/zagospodarowanieprzestrzenne/app/StrefaPlanistyczna/PL.ZIPPZP.11953/100406-POG/1POG-100SJ/20260403T085936">https://www.gov.pl/zagospodarowanieprzestrzenne/app/StrefaPlanistyczna/PL.ZIPPZP.11953/100406-POG/1POG-100SJ/20260403T085936</a>
<b>wydzialenie planistyczne</b>	<a href="https://www.gov.pl/zagospodarowanieprzestrzenne/app">https://www.gov.pl/zagospodarowanieprzestrzenne/app</a>

	<a href="https://www.gov.pl/zagospodarowanieprzestrzenne/app/StrefaPlanistyczna/PL.ZIPPZP.11953/100406-POG/1POG-101SJ/20260403T090021">/StrefaPlanistyczna/PL.ZIPPZP.11953/100406-POG/1POG-101SJ/20260403T090021</a>
<b>wydzialenie planistyczne</b>	<a href="https://www.gov.pl/zagospodarowanieprzestrzenne/app/StrefaPlanistyczna/PL.ZIPPZP.11953/100406-POG/1POG-482SZ/20260403T065733">https://www.gov.pl/zagospodarowanieprzestrzenne/app/StrefaPlanistyczna/PL.ZIPPZP.11953/100406-POG/1POG-482SZ/20260403T065733</a>
<b>wydzialenie planistyczne</b>	<a href="https://www.gov.pl/zagospodarowanieprzestrzenne/app/StrefaPlanistyczna/PL.ZIPPZP.11953/100406-POG/1POG-126SJ/20260304T072836">https://www.gov.pl/zagospodarowanieprzestrzenne/app/StrefaPlanistyczna/PL.ZIPPZP.11953/100406-POG/1POG-126SJ/20260304T072836</a>
<b>wydzialenie planistyczne</b>	<a href="https://www.gov.pl/zagospodarowanieprzestrzenne/app/StrefaPlanistyczna/PL.ZIPPZP.11953/100406-POG/1POG-24SR/20260407T052103">https://www.gov.pl/zagospodarowanieprzestrzenne/app/StrefaPlanistyczna/PL.ZIPPZP.11953/100406-POG/1POG-24SR/20260407T052103</a>
<b>wydzialenie planistyczne</b>	<a href="https://www.gov.pl/zagospodarowanieprzestrzenne/app/StrefaPlanistyczna/PL.ZIPPZP.11953/100406-POG/1POG-597SZ/20260403T121923">https://www.gov.pl/zagospodarowanieprzestrzenne/app/StrefaPlanistyczna/PL.ZIPPZP.11953/100406-POG/1POG-597SZ/20260403T121923</a>
<b>wydzialenie planistyczne</b>	<a href="https://www.gov.pl/zagospodarowanieprzestrzenne/app/StrefaPlanistyczna/PL.ZIPPZP.11953/100406-POG/1POG-340SZ/20260303T104134">https://www.gov.pl/zagospodarowanieprzestrzenne/app/StrefaPlanistyczna/PL.ZIPPZP.11953/100406-POG/1POG-340SZ/20260303T104134</a>
<b>wydzialenie planistyczne</b>	<a href="https://www.gov.pl/zagospodarowanieprzestrzenne/app/StrefaPlanistyczna/PL.ZIPPZP.11953/100406-POG/1POG-46SJ/20260304T065746">https://www.gov.pl/zagospodarowanieprzestrzenne/app/StrefaPlanistyczna/PL.ZIPPZP.11953/100406-POG/1POG-46SJ/20260304T065746</a>
<b>wydzialenie planistyczne</b>	<a href="https://www.gov.pl/zagospodarowanieprzestrzenne/app/StrefaPlanistyczna/PL.ZIPPZP.11953/100406-POG/1POG-39SR/20260403T084816">https://www.gov.pl/zagospodarowanieprzestrzenne/app/StrefaPlanistyczna/PL.ZIPPZP.11953/100406-POG/1POG-39SR/20260403T084816</a>
<b>wydzialenie planistyczne</b>	<a href="https://www.gov.pl/zagospodarowanieprzestrzenne/app/StrefaPlanistyczna/PL.ZIPPZP.11953/100406-POG/1POG-17SO/20260403T082526">https://www.gov.pl/zagospodarowanieprzestrzenne/app/StrefaPlanistyczna/PL.ZIPPZP.11953/100406-POG/1POG-17SO/20260403T082526</a>
<b>wydzialenie planistyczne</b>	<a href="https://www.gov.pl/zagospodarowanieprzestrzenne/app/StrefaPlanistyczna/PL.ZIPPZP.11953/100406-POG/1POG-11SO/20260403T083926">https://www.gov.pl/zagospodarowanieprzestrzenne/app/StrefaPlanistyczna/PL.ZIPPZP.11953/100406-POG/1POG-11SO/20260403T083926</a>
<b>wydzialenie planistyczne</b>	<a href="https://www.gov.pl/zagospodarowanieprzestrzenne/app/StrefaPlanistyczna/PL.ZIPPZP.11953/100406-POG/1POG-17SR/20260403T102328">https://www.gov.pl/zagospodarowanieprzestrzenne/app/StrefaPlanistyczna/PL.ZIPPZP.11953/100406-POG/1POG-17SR/20260403T102328</a>
<b>wydzialenie planistyczne</b>	<a href="https://www.gov.pl/zagospodarowanieprzestrzenne/app/StrefaPlanistyczna/PL.ZIPPZP.11953/100406-POG/1POG-45SR/20260403T090705">https://www.gov.pl/zagospodarowanieprzestrzenne/app/StrefaPlanistyczna/PL.ZIPPZP.11953/100406-POG/1POG-45SR/20260403T090705</a>
<b>wydzialenie planistyczne</b>	<a href="https://www.gov.pl/zagospodarowanieprzestrzenne/app/StrefaPlanistyczna/PL.ZIPPZP.11953/100406-POG/1POG-40SR/20260403T084821">https://www.gov.pl/zagospodarowanieprzestrzenne/app/StrefaPlanistyczna/PL.ZIPPZP.11953/100406-POG/1POG-40SR/20260403T084821</a>
<b>wydzialenie planistyczne</b>	<a href="https://www.gov.pl/zagospodarowanieprzestrzenne/app/StrefaPlanistyczna/PL.ZIPPZP.11953/100406-POG/1POG-111SZ/20260407T052244">https://www.gov.pl/zagospodarowanieprzestrzenne/app/StrefaPlanistyczna/PL.ZIPPZP.11953/100406-POG/1POG-111SZ/20260407T052244</a>
<b>wydzialenie planistyczne</b>	<a href="https://www.gov.pl/zagospodarowanieprzestrzenne/app/StrefaPlanistyczna/PL.ZIPPZP.11953/100406-POG/1POG-71SJ/20260407T051657">https://www.gov.pl/zagospodarowanieprzestrzenne/app/StrefaPlanistyczna/PL.ZIPPZP.11953/100406-POG/1POG-71SJ/20260407T051657</a>
<b>wydzialenie planistyczne</b>	<a href="https://www.gov.pl/zagospodarowanieprzestrzenne/app/StrefaPlanistyczna/PL.ZIPPZP.11953/100406-POG/1POG-352SZ/20260403T120636">https://www.gov.pl/zagospodarowanieprzestrzenne/app/StrefaPlanistyczna/PL.ZIPPZP.11953/100406-POG/1POG-352SZ/20260403T120636</a>
<b>wydzialenie planistyczne</b>	<a href="https://www.gov.pl/zagospodarowanieprzestrzenne/app/StrefaPlanistyczna/PL.ZIPPZP.11953/100406-POG/1POG-116SJ/20260407T065811">https://www.gov.pl/zagospodarowanieprzestrzenne/app/StrefaPlanistyczna/PL.ZIPPZP.11953/100406-POG/1POG-116SJ/20260407T065811</a>
<b>wydzialenie planistyczne</b>	<a href="https://www.gov.pl/zagospodarowanieprzestrzenne/app">https://www.gov.pl/zagospodarowanieprzestrzenne/app</a>

	<a href="https://www.gov.pl/zagospodarowanieprzestrzenne/app/StrefaPlanistyczna/PL.ZIPPZP.11953/100406-POG/1POG-345SZ/20260303T104843">/StrefaPlanistyczna/PL.ZIPPZP.11953/100406-POG/1POG-345SZ/20260303T104843</a>
<b>wydzialenie planistyczne</b>	<a href="https://www.gov.pl/zagospodarowanieprzestrzenne/app/StrefaPlanistyczna/PL.ZIPPZP.11953/100406-POG/1POG-596SZ/20260403T121856">https://www.gov.pl/zagospodarowanieprzestrzenne/app/StrefaPlanistyczna/PL.ZIPPZP.11953/100406-POG/1POG-596SZ/20260403T121856</a>
<b>wydzialenie planistyczne</b>	<a href="https://www.gov.pl/zagospodarowanieprzestrzenne/app/StrefaPlanistyczna/PL.ZIPPZP.11953/100406-POG/1POG-70SJ/20260407T051648">https://www.gov.pl/zagospodarowanieprzestrzenne/app/StrefaPlanistyczna/PL.ZIPPZP.11953/100406-POG/1POG-70SJ/20260407T051648</a>
<b>wydzialenie planistyczne</b>	<a href="https://www.gov.pl/zagospodarowanieprzestrzenne/app/StrefaPlanistyczna/PL.ZIPPZP.11953/100406-POG/1POG-341SZ/20260403T093552">https://www.gov.pl/zagospodarowanieprzestrzenne/app/StrefaPlanistyczna/PL.ZIPPZP.11953/100406-POG/1POG-341SZ/20260403T093552</a>
<b>wydzialenie planistyczne</b>	<a href="https://www.gov.pl/zagospodarowanieprzestrzenne/app/StrefaPlanistyczna/PL.ZIPPZP.11953/100406-POG/1POG-358SZ/20260407T052340">https://www.gov.pl/zagospodarowanieprzestrzenne/app/StrefaPlanistyczna/PL.ZIPPZP.11953/100406-POG/1POG-358SZ/20260407T052340</a>
<b>wydzialenie planistyczne</b>	<a href="https://www.gov.pl/zagospodarowanieprzestrzenne/app/StrefaPlanistyczna/PL.ZIPPZP.11953/100406-POG/1POG-214SJ/20260407T051615">https://www.gov.pl/zagospodarowanieprzestrzenne/app/StrefaPlanistyczna/PL.ZIPPZP.11953/100406-POG/1POG-214SJ/20260407T051615</a>
<b>wydzialenie planistyczne</b>	<a href="https://www.gov.pl/zagospodarowanieprzestrzenne/app/StrefaPlanistyczna/PL.ZIPPZP.11953/100406-POG/1POG-18SR/20260403T082619">https://www.gov.pl/zagospodarowanieprzestrzenne/app/StrefaPlanistyczna/PL.ZIPPZP.11953/100406-POG/1POG-18SR/20260403T082619</a>
<b>wydzialenie planistyczne</b>	<a href="https://www.gov.pl/zagospodarowanieprzestrzenne/app/StrefaPlanistyczna/PL.ZIPPZP.11953/100406-POG/1POG-20SP/20260407T064818">https://www.gov.pl/zagospodarowanieprzestrzenne/app/StrefaPlanistyczna/PL.ZIPPZP.11953/100406-POG/1POG-20SP/20260407T064818</a>
<b>wydzialenie planistyczne</b>	<a href="https://www.gov.pl/zagospodarowanieprzestrzenne/app/StrefaPlanistyczna/PL.ZIPPZP.11953/100406-POG/1POG-18SZ/20260302T073613">https://www.gov.pl/zagospodarowanieprzestrzenne/app/StrefaPlanistyczna/PL.ZIPPZP.11953/100406-POG/1POG-18SZ/20260302T073613</a>
<b>wydzialenie planistyczne</b>	<a href="https://www.gov.pl/zagospodarowanieprzestrzenne/app/StrefaPlanistyczna/PL.ZIPPZP.11953/100406-POG/1POG-213SJ/20260403T115857">https://www.gov.pl/zagospodarowanieprzestrzenne/app/StrefaPlanistyczna/PL.ZIPPZP.11953/100406-POG/1POG-213SJ/20260403T115857</a>
<b>wydzialenie planistyczne</b>	<a href="https://www.gov.pl/zagospodarowanieprzestrzenne/app/StrefaPlanistyczna/PL.ZIPPZP.11953/100406-POG/1POG-16SP/20260407T064752">https://www.gov.pl/zagospodarowanieprzestrzenne/app/StrefaPlanistyczna/PL.ZIPPZP.11953/100406-POG/1POG-16SP/20260407T064752</a>
<b>wydzialenie planistyczne</b>	<a href="https://www.gov.pl/zagospodarowanieprzestrzenne/app/StrefaPlanistyczna/PL.ZIPPZP.11953/100406-POG/1POG-33SR/20260407T065006">https://www.gov.pl/zagospodarowanieprzestrzenne/app/StrefaPlanistyczna/PL.ZIPPZP.11953/100406-POG/1POG-33SR/20260407T065006</a>
<b>wydzialenie planistyczne</b>	<a href="https://www.gov.pl/zagospodarowanieprzestrzenne/app/StrefaPlanistyczna/PL.ZIPPZP.11953/100406-POG/1POG-9SR/20260403T121819">https://www.gov.pl/zagospodarowanieprzestrzenne/app/StrefaPlanistyczna/PL.ZIPPZP.11953/100406-POG/1POG-9SR/20260403T121819</a>
<b>wydzialenie planistyczne</b>	<a href="https://www.gov.pl/zagospodarowanieprzestrzenne/app/StrefaPlanistyczna/PL.ZIPPZP.11953/100406-POG/1POG-29SR/20260403T085338">https://www.gov.pl/zagospodarowanieprzestrzenne/app/StrefaPlanistyczna/PL.ZIPPZP.11953/100406-POG/1POG-29SR/20260403T085338</a>
<b>wydzialenie planistyczne</b>	<a href="https://www.gov.pl/zagospodarowanieprzestrzenne/app/StrefaPlanistyczna/PL.ZIPPZP.11953/100406-POG/1POG-6SN/20260407T052559">https://www.gov.pl/zagospodarowanieprzestrzenne/app/StrefaPlanistyczna/PL.ZIPPZP.11953/100406-POG/1POG-6SN/20260407T052559</a>
<b>regulacja</b>	<a href="https://www.gov.pl/zagospodarowanieprzestrzenne/app/ObszarUzupelnieniaZabudowy/PL.ZIPPZP.11953/100406-POG/1POG-186OUZ/20260225T133332">https://www.gov.pl/zagospodarowanieprzestrzenne/app/ObszarUzupelnieniaZabudowy/PL.ZIPPZP.11953/100406-POG/1POG-186OUZ/20260225T133332</a>
<b>regulacja</b>	<a href="https://www.gov.pl/zagospodarowanieprzestrzenne/app/ObszarUzupelnieniaZabudowy/PL.ZIPPZP.11953/100406-POG/1POG-67OUZ/20260304T125746">https://www.gov.pl/zagospodarowanieprzestrzenne/app/ObszarUzupelnieniaZabudowy/PL.ZIPPZP.11953/100406-POG/1POG-67OUZ/20260304T125746</a>
<b>regulacja</b>	<a href="https://www.gov.pl/zagospodarowanieprzestrzenne/app">https://www.gov.pl/zagospodarowanieprzestrzenne/app</a>

	<a href="https://www.gov.pl/obszaruzupelnieniazabudowy/pl.zippzp.11953/100406-pog/1pog-141ouz/20260225t133332">/ObszarUzupelnieniaZabudowy/PL.ZIPPZP.11953/100406-POG/1POG-141OUZ/20260225T133332</a>
<b>regulacja</b>	<a href="https://www.gov.pl/obszaruzupelnieniazabudowy/pl.zippzp.11953/100406-pog/1pog-148ouz/20260324t104748">https://www.gov.pl/obszaruzupelnieniazabudowy/pl.zippzp.11953/100406-POG/1POG-148OUZ/20260324T104748</a>
<b>regulacja</b>	<a href="https://www.gov.pl/obszaruzupelnieniazabudowy/pl.zippzp.11953/100406-pog/1pog-202ouz/20260324t091011">https://www.gov.pl/obszaruzupelnieniazabudowy/pl.zippzp.11953/100406-POG/1POG-202OUZ/20260324T091011</a>
<b>regulacja</b>	<a href="https://www.gov.pl/obszaruzupelnieniazabudowy/pl.zippzp.11953/100406-pog/1pog-118ouz/20260324t090432">https://www.gov.pl/obszaruzupelnieniazabudowy/pl.zippzp.11953/100406-POG/1POG-118OUZ/20260324T090432</a>
<b>regulacja</b>	<a href="https://www.gov.pl/obszaruzupelnieniazabudowy/pl.zippzp.11953/100406-pog/1pog-170ouz/20260324t090844">https://www.gov.pl/obszaruzupelnieniazabudowy/pl.zippzp.11953/100406-POG/1POG-170OUZ/20260324T090844</a>
<b>regulacja</b>	<a href="https://www.gov.pl/obszaruzupelnieniazabudowy/pl.zippzp.11953/100406-pog/1pog-166ouz/20260324t090820">https://www.gov.pl/obszaruzupelnieniazabudowy/pl.zippzp.11953/100406-POG/1POG-166OUZ/20260324T090820</a>
<b>regulacja</b>	<a href="https://www.gov.pl/obszaruzupelnieniazabudowy/pl.zippzp.11953/100406-pog/1pog-233ouz/20260403t084137">https://www.gov.pl/obszaruzupelnieniazabudowy/pl.zippzp.11953/100406-POG/1POG-233OUZ/20260403T084137</a>
<b>regulacja</b>	<a href="https://www.gov.pl/obszaruzupelnieniazabudowy/pl.zippzp.11953/100406-pog/1pog-232ouz/20260403t084142">https://www.gov.pl/obszaruzupelnieniazabudowy/pl.zippzp.11953/100406-POG/1POG-232OUZ/20260403T084142</a>
<b>regulacja</b>	<a href="https://www.gov.pl/obszaruzupelnieniazabudowy/pl.zippzp.11953/100406-pog/1pog-171ouz/20260324t090852">https://www.gov.pl/obszaruzupelnieniazabudowy/pl.zippzp.11953/100406-POG/1POG-171OUZ/20260324T090852</a>
<b>regulacja</b>	<a href="https://www.gov.pl/obszaruzupelnieniazabudowy/pl.zippzp.11953/100406-pog/1pog-231ouz/20260403t084234">https://www.gov.pl/obszaruzupelnieniazabudowy/pl.zippzp.11953/100406-POG/1POG-231OUZ/20260403T084234</a>
<b>regulacja</b>	<a href="https://www.gov.pl/obszaruzupelnieniazabudowy/pl.zippzp.11953/100406-pog/1pog-88ouz/20260304t125546">https://www.gov.pl/obszaruzupelnieniazabudowy/pl.zippzp.11953/100406-POG/1POG-88OUZ/20260304T125546</a>
<b>regulacja</b>	<a href="https://www.gov.pl/obszaruzupelnieniazabudowy/pl.zippzp.11953/100406-pog/1pog-160ouz/20260324t091605">https://www.gov.pl/obszaruzupelnieniazabudowy/pl.zippzp.11953/100406-POG/1POG-160OUZ/20260324T091605</a>
<b>regulacja</b>	<a href="https://www.gov.pl/obszaruzupelnieniazabudowy/pl.zippzp.11953/100406-pog/1pog-197ouz/20260324t090934">https://www.gov.pl/obszaruzupelnieniazabudowy/pl.zippzp.11953/100406-POG/1POG-197OUZ/20260324T090934</a>
<b>regulacja</b>	<a href="https://www.gov.pl/obszaruzupelnieniazabudowy/pl.zippzp.11953/100406-pog/1pog-173ouz/20260324t090908">https://www.gov.pl/obszaruzupelnieniazabudowy/pl.zippzp.11953/100406-POG/1POG-173OUZ/20260324T090908</a>
<b>regulacja</b>	<a href="https://www.gov.pl/obszaruzupelnieniazabudowy/pl.zippzp.11953/100406-pog/1pog-36ouz/20260225t133332">https://www.gov.pl/obszaruzupelnieniazabudowy/pl.zippzp.11953/100406-POG/1POG-36OUZ/20260225T133332</a>
<b>regulacja</b>	<a href="https://www.gov.pl/obszaruzupelnieniazabudowy/pl.zippzp.11953/100406-pog/1pog-108ouz/20260225t133332">https://www.gov.pl/obszaruzupelnieniazabudowy/pl.zippzp.11953/100406-POG/1POG-108OUZ/20260225T133332</a>
<b>regulacja</b>	<a href="https://www.gov.pl/obszaruzupelnieniazabudowy/pl.zippzp.11953/100406-pog/1pog-155ouz/20260324t090800">https://www.gov.pl/obszaruzupelnieniazabudowy/pl.zippzp.11953/100406-POG/1POG-155OUZ/20260324T090800</a>
<b>regulacja</b>	<a href="https://www.gov.pl/obszaruzupelnieniazabudowy/pl.zippzp.11953/100406-pog/1pog-155ouz/20260324t090800">https://www.gov.pl/obszaruzupelnieniazabudowy/pl.zippzp.11953/100406-POG/1POG-155OUZ/20260324T090800</a>

	<a href="https://www.gov.pl/obszaruzupelnieniazabudowy/pl.zippzp.11953/100406-pog/1pog-135ouz/20260324t091714">/ObszarUzupelnieniaZabudowy/PL.ZIPPZP.11953/100406-POG/1POG-135OUZ/20260324T091714</a>
<b>regulacja</b>	<a href="https://www.gov.pl/obszaruzupelnieniazabudowy/pl.zippzp.11953/100406-pog/1pog-139ouz/20260324t090636">https://www.gov.pl/obszaruzupelnieniazabudowy/pl.zippzp.11953/100406-POG/1POG-139OUZ/20260324T090636</a>
<b>regulacja</b>	<a href="https://www.gov.pl/obszaruzupelnieniazabudowy/pl.zippzp.11953/100406-pog/1pog-144ouz/20260324t090656">https://www.gov.pl/obszaruzupelnieniazabudowy/pl.zippzp.11953/100406-POG/1POG-144OUZ/20260324T090656</a>
<b>regulacja</b>	<a href="https://www.gov.pl/obszaruzupelnieniazabudowy/pl.zippzp.11953/100406-pog/1pog-125ouz/20260324t090512">https://www.gov.pl/obszaruzupelnieniazabudowy/pl.zippzp.11953/100406-POG/1POG-125OUZ/20260324T090512</a>
<b>regulacja</b>	<a href="https://www.gov.pl/obszaruzupelnieniazabudowy/pl.zippzp.11953/100406-pog/1pog-225ouz/20260324t091813">https://www.gov.pl/obszaruzupelnieniazabudowy/pl.zippzp.11953/100406-POG/1POG-225OUZ/20260324T091813</a>
<b>regulacja</b>	<a href="https://www.gov.pl/obszaruzupelnieniazabudowy/pl.zippzp.11953/100406-pog/1pog-120ouz/20260324t090448">https://www.gov.pl/obszaruzupelnieniazabudowy/pl.zippzp.11953/100406-POG/1POG-120OUZ/20260324T090448</a>
<b>regulacja</b>	<a href="https://www.gov.pl/obszaruzupelnieniazabudowy/pl.zippzp.11953/100406-pog/1pog-122ouz/20260324t090500">https://www.gov.pl/obszaruzupelnieniazabudowy/pl.zippzp.11953/100406-POG/1POG-122OUZ/20260324T090500</a>
<b>regulacja</b>	<a href="https://www.gov.pl/obszaruzupelnieniazabudowy/pl.zippzp.11953/100406-pog/1pog-228ouz/20260324t091858">https://www.gov.pl/obszaruzupelnieniazabudowy/pl.zippzp.11953/100406-POG/1POG-228OUZ/20260324T091858</a>
<b>regulacja</b>	<a href="https://www.gov.pl/obszaruzupelnieniazabudowy/pl.zippzp.11953/100406-pog/1pog-229ouz/20260324t091906">https://www.gov.pl/obszaruzupelnieniazabudowy/pl.zippzp.11953/100406-POG/1POG-229OUZ/20260324T091906</a>
<b>regulacja</b>	<a href="https://www.gov.pl/obszaruzupelnieniazabudowy/pl.zippzp.11953/100406-pog/1pog-77ouz/20260225t133332">https://www.gov.pl/obszaruzupelnieniazabudowy/pl.zippzp.11953/100406-POG/1POG-77OUZ/20260225T133332</a>
<b>regulacja</b>	<a href="https://www.gov.pl/obszaruzupelnieniazabudowy/pl.zippzp.11953/100406-pog/1pog-230ouz/20260324t091914">https://www.gov.pl/obszaruzupelnieniazabudowy/pl.zippzp.11953/100406-POG/1POG-230OUZ/20260324T091914</a>
<b>regulacja</b>	<a href="https://www.gov.pl/obszaruzupelnieniazabudowy/pl.zippzp.11953/100406-pog/1pog-109ouz/20260304t125708">https://www.gov.pl/obszaruzupelnieniazabudowy/pl.zippzp.11953/100406-POG/1POG-109OUZ/20260304T125708</a>
<b>regulacja</b>	<a href="https://www.gov.pl/obszaruzupelnieniazabudowy/pl.zippzp.11953/100406-pog/1pog-161ouz/20260324t091543">https://www.gov.pl/obszaruzupelnieniazabudowy/pl.zippzp.11953/100406-POG/1POG-161OUZ/20260324T091543</a>
<b>regulacja</b>	<a href="https://www.gov.pl/obszaruzupelnieniazabudowy/pl.zippzp.11953/100406-pog/1pog-117ouz/20260324t090406">https://www.gov.pl/obszaruzupelnieniazabudowy/pl.zippzp.11953/100406-POG/1POG-117OUZ/20260324T090406</a>
<b>regulacja</b>	<a href="https://www.gov.pl/obszaruzupelnieniazabudowy/pl.zippzp.11953/100406-pog/1pog-110ouz/20260324t090323">https://www.gov.pl/obszaruzupelnieniazabudowy/pl.zippzp.11953/100406-POG/1POG-110OUZ/20260324T090323</a>
<b>regulacja</b>	<a href="https://www.gov.pl/obszaruzupelnieniazabudowy/pl.zippzp.11953/100406-pog/1pog-134ouz/20260403t100651">https://www.gov.pl/obszaruzupelnieniazabudowy/pl.zippzp.11953/100406-POG/1POG-134OUZ/20260403T100651</a>
<b>regulacja</b>	<a href="https://www.gov.pl/obszaruzupelnieniazabudowy/pl.zippzp.11953/100406-pog/1pog-116ouz/20260324t090358">https://www.gov.pl/obszaruzupelnieniazabudowy/pl.zippzp.11953/100406-POG/1POG-116OUZ/20260324T090358</a>
<b>regulacja</b>	<a href="https://www.gov.pl/obszaruzupelnieniazabudowy/pl.zippzp.11953/100406-pog/1pog-116ouz/20260324t090358">https://www.gov.pl/obszaruzupelnieniazabudowy/pl.zippzp.11953/100406-POG/1POG-116OUZ/20260324T090358</a>

	<a href="https://www.gov.pl/obszaruzupelnieniazabudowy/pl.zippzp.11953/100406-pog/1pog-151ouz/20260324t112002">/ObszarUzupelnieniaZabudowy/PL.ZIPPZP.11953/100406-POG/1POG-151OUZ/20260324T112002</a>
<b>regulacja</b>	<a href="https://www.gov.pl/obszaruzupelnieniazabudowy/pl.zippzp.11953/100406-pog/1pog-58ouz/20260304t124840">https://www.gov.pl/obszaruzupelnieniazabudowy/pl.zippzp.11953/100406-POG/1POG-58OUZ/20260304T124840</a>
<b>regulacja</b>	<a href="https://www.gov.pl/obszaruzupelnieniazabudowy/pl.zippzp.11953/100406-pog/1pog-90uz/20260304t123700">https://www.gov.pl/obszaruzupelnieniazabudowy/pl.zippzp.11953/100406-POG/1POG-90UZ/20260304T123700</a>
<b>regulacja</b>	<a href="https://www.gov.pl/obszaruzupelnieniazabudowy/pl.zippzp.11953/100406-pog/1pog-71ouz/20260225t133332">https://www.gov.pl/obszaruzupelnieniazabudowy/pl.zippzp.11953/100406-POG/1POG-71OUZ/20260225T133332</a>
<b>regulacja</b>	<a href="https://www.gov.pl/obszaruzupelnieniazabudowy/pl.zippzp.11953/100406-pog/1pog-218ouz/20260324t091119">https://www.gov.pl/obszaruzupelnieniazabudowy/pl.zippzp.11953/100406-POG/1POG-218OUZ/20260324T091119</a>
<b>regulacja</b>	<a href="https://www.gov.pl/obszaruzupelnieniazabudowy/pl.zippzp.11953/100406-pog/1pog-215ouz/20260324t091054">https://www.gov.pl/obszaruzupelnieniazabudowy/pl.zippzp.11953/100406-POG/1POG-215OUZ/20260324T091054</a>
<b>regulacja</b>	<a href="https://www.gov.pl/obszaruzupelnieniazabudowy/pl.zippzp.11953/100406-pog/1pog-217ouz/20260324t091112">https://www.gov.pl/obszaruzupelnieniazabudowy/pl.zippzp.11953/100406-POG/1POG-217OUZ/20260324T091112</a>
<b>regulacja</b>	<a href="https://www.gov.pl/obszaruzupelnieniazabudowy/pl.zippzp.11953/100406-pog/1pog-220ouz/20260324t091136">https://www.gov.pl/obszaruzupelnieniazabudowy/pl.zippzp.11953/100406-POG/1POG-220OUZ/20260324T091136</a>
<b>regulacja</b>	<a href="https://www.gov.pl/obszaruzupelnieniazabudowy/pl.zippzp.11953/100406-pog/1pog-216ouz/20260324t091103">https://www.gov.pl/obszaruzupelnieniazabudowy/pl.zippzp.11953/100406-POG/1POG-216OUZ/20260324T091103</a>
<b>regulacja</b>	<a href="https://www.gov.pl/obszaruzupelnieniazabudowy/pl.zippzp.11953/100406-pog/1pog-221ouz/20260324t111744">https://www.gov.pl/obszaruzupelnieniazabudowy/pl.zippzp.11953/100406-POG/1POG-221OUZ/20260324T111744</a>
<b>regulacja</b>	<a href="https://www.gov.pl/obszaruzupelnieniazabudowy/pl.zippzp.11953/100406-pog/1pog-76ouz/20260225t133332">https://www.gov.pl/obszaruzupelnieniazabudowy/pl.zippzp.11953/100406-POG/1POG-76OUZ/20260225T133332</a>
<b>regulacja</b>	<a href="https://www.gov.pl/obszaruzupelnieniazabudowy/pl.zippzp.11953/100406-pog/1pog-147ouz/20260225t133332">https://www.gov.pl/obszaruzupelnieniazabudowy/pl.zippzp.11953/100406-POG/1POG-147OUZ/20260225T133332</a>
<b>regulacja</b>	<a href="https://www.gov.pl/obszaruzupelnieniazabudowy/pl.zippzp.11953/100406-pog/1pog-61ouz/20260225t133332">https://www.gov.pl/obszaruzupelnieniazabudowy/pl.zippzp.11953/100406-POG/1POG-61OUZ/20260225T133332</a>
<b>regulacja</b>	<a href="https://www.gov.pl/obszaruzupelnieniazabudowy/pl.zippzp.11953/100406-pog/1pog-149ouz/20260225t133332">https://www.gov.pl/obszaruzupelnieniazabudowy/pl.zippzp.11953/100406-POG/1POG-149OUZ/20260225T133332</a>
<b>regulacja</b>	<a href="https://www.gov.pl/obszaruzupelnieniazabudowy/pl.zippzp.11953/100406-pog/1pog-129ouz/20260324t092116">https://www.gov.pl/obszaruzupelnieniazabudowy/pl.zippzp.11953/100406-POG/1POG-129OUZ/20260324T092116</a>
<b>regulacja</b>	<a href="https://www.gov.pl/obszaruzupelnieniazabudowy/pl.zippzp.11953/100406-pog/1pog-189ouz/20260225t133332">https://www.gov.pl/obszaruzupelnieniazabudowy/pl.zippzp.11953/100406-POG/1POG-189OUZ/20260225T133332</a>
<b>regulacja</b>	<a href="https://www.gov.pl/obszaruzupelnieniazabudowy/pl.zippzp.11953/100406-pog/1pog-187ouz/20260225t133332">https://www.gov.pl/obszaruzupelnieniazabudowy/pl.zippzp.11953/100406-POG/1POG-187OUZ/20260225T133332</a>
<b>regulacja</b>	<a href="https://www.gov.pl/obszaruzupelnieniazabudowy/pl.zippzp.11953/100406-pog/1pog-187ouz/20260225t133332">https://www.gov.pl/obszaruzupelnieniazabudowy/pl.zippzp.11953/100406-POG/1POG-187OUZ/20260225T133332</a>
<b>regulacja</b>	<a href="https://www.gov.pl/obszaruzupelnieniazabudowy/pl.zippzp.11953/100406-pog/1pog-187ouz/20260225t133332">https://www.gov.pl/obszaruzupelnieniazabudowy/pl.zippzp.11953/100406-POG/1POG-187OUZ/20260225T133332</a>

	<a href="https://www.gov.pl/obszaruzupelnieniazabudowy/pl.zippzp.11953/100406-pog/1pog-222ouz/20260324t091142">/ObszarUzupelnieniaZabudowy/PL.ZIPPZP.11953/100406-POG/1POG-222OUZ/20260324T091142</a>
<b>regulacja</b>	<a href="https://www.gov.pl/obszaruzupelnieniazabudowy/pl.zippzp.11953/100406-pog/1pog-223ouz/20260324t091147">https://www.gov.pl/obszaruzupelnieniazabudowy/pl.zippzp.11953/100406-POG/1POG-223OUZ/20260324T091147</a>
<b>regulacja</b>	<a href="https://www.gov.pl/obszaruzupelnieniazabudowy/pl.zippzp.11953/100406-pog/1pog-85ouz/20260304t125100">https://www.gov.pl/obszaruzupelnieniazabudowy/pl.zippzp.11953/100406-POG/1POG-85OUZ/20260304T125100</a>
<b>regulacja</b>	<a href="https://www.gov.pl/obszaruzupelnieniazabudowy/pl.zippzp.11953/100406-pog/1pog-69ouz/20260324t111740">https://www.gov.pl/obszaruzupelnieniazabudowy/pl.zippzp.11953/100406-POG/1POG-69OUZ/20260324T111740</a>
<b>regulacja</b>	<a href="https://www.gov.pl/obszaruzupelnieniazabudowy/pl.zippzp.11953/100406-pog/1pog-209ouz/20260324t110841">https://www.gov.pl/obszaruzupelnieniazabudowy/pl.zippzp.11953/100406-POG/1POG-209OUZ/20260324T110841</a>
<b>regulacja</b>	<a href="https://www.gov.pl/obszaruzupelnieniazabudowy/pl.zippzp.11953/100406-pog/1pog-136ouz/20260324t090622">https://www.gov.pl/obszaruzupelnieniazabudowy/pl.zippzp.11953/100406-POG/1POG-136OUZ/20260324T090622</a>
<b>regulacja</b>	<a href="https://www.gov.pl/obszaruzupelnieniazabudowy/pl.zippzp.11953/100406-pog/1pog-146ouz/20260324t090711">https://www.gov.pl/obszaruzupelnieniazabudowy/pl.zippzp.11953/100406-POG/1POG-146OUZ/20260324T090711</a>
<b>regulacja</b>	<a href="https://www.gov.pl/obszaruzupelnieniazabudowy/pl.zippzp.11953/100406-pog/1pog-22ouz/20260225t133332">https://www.gov.pl/obszaruzupelnieniazabudowy/pl.zippzp.11953/100406-POG/1POG-22OUZ/20260225T133332</a>
<b>regulacja</b>	<a href="https://www.gov.pl/obszaruzupelnieniazabudowy/pl.zippzp.11953/100406-pog/1pog-200ouz/20260225t133332">https://www.gov.pl/obszaruzupelnieniazabudowy/pl.zippzp.11953/100406-POG/1POG-200OUZ/20260225T133332</a>
<b>regulacja</b>	<a href="https://www.gov.pl/obszaruzupelnieniazabudowy/pl.zippzp.11953/100406-pog/1pog-29ouz/20260225t133332">https://www.gov.pl/obszaruzupelnieniazabudowy/pl.zippzp.11953/100406-POG/1POG-29OUZ/20260225T133332</a>
<b>regulacja</b>	<a href="https://www.gov.pl/obszaruzupelnieniazabudowy/pl.zippzp.11953/100406-pog/1pog-23ouz/20260225t133332">https://www.gov.pl/obszaruzupelnieniazabudowy/pl.zippzp.11953/100406-POG/1POG-23OUZ/20260225T133332</a>
<b>regulacja</b>	<a href="https://www.gov.pl/obszaruzupelnieniazabudowy/pl.zippzp.11953/100406-pog/1pog-31ouz/20260225t133332">https://www.gov.pl/obszaruzupelnieniazabudowy/pl.zippzp.11953/100406-POG/1POG-31OUZ/20260225T133332</a>
<b>regulacja</b>	<a href="https://www.gov.pl/obszaruzupelnieniazabudowy/pl.zippzp.11953/100406-pog/1pog-30ouz/20260225t133332">https://www.gov.pl/obszaruzupelnieniazabudowy/pl.zippzp.11953/100406-POG/1POG-30OUZ/20260225T133332</a>
<b>regulacja</b>	<a href="https://www.gov.pl/obszaruzupelnieniazabudowy/pl.zippzp.11953/100406-pog/1pog-35ouz/20260225t133332">https://www.gov.pl/obszaruzupelnieniazabudowy/pl.zippzp.11953/100406-POG/1POG-35OUZ/20260225T133332</a>
<b>regulacja</b>	<a href="https://www.gov.pl/obszaruzupelnieniazabudowy/pl.zippzp.11953/100406-pog/1pog-33ouz/20260225t133332">https://www.gov.pl/obszaruzupelnieniazabudowy/pl.zippzp.11953/100406-POG/1POG-33OUZ/20260225T133332</a>
<b>regulacja</b>	<a href="https://www.gov.pl/obszaruzupelnieniazabudowy/pl.zippzp.11953/100406-pog/1pog-20ouz/20260225t133332">https://www.gov.pl/obszaruzupelnieniazabudowy/pl.zippzp.11953/100406-POG/1POG-20OUZ/20260225T133332</a>
<b>regulacja</b>	<a href="https://www.gov.pl/obszaruzupelnieniazabudowy/pl.zippzp.11953/100406-pog/1pog-50ouz/20260225t133332">https://www.gov.pl/obszaruzupelnieniazabudowy/pl.zippzp.11953/100406-POG/1POG-50OUZ/20260225T133332</a>
<b>regulacja</b>	<a href="https://www.gov.pl/obszaruzupelnieniazabudowy/pl.zippzp.11953/100406-pog/1pog-50ouz/20260225t133332">https://www.gov.pl/obszaruzupelnieniazabudowy/pl.zippzp.11953/100406-POG/1POG-50OUZ/20260225T133332</a>

	<a href="https://www.gov.pl/obszaruzupelnieniazabudowy/pl.zippzp.11953/100406-pog/1pog-30uz/20260225t133332">/ObszarUzupelnieniaZabudowy/PL.ZIPPZP.11953/100406-POG/1POG-30UZ/20260225T133332</a>
<b>regulacja</b>	<a href="https://www.gov.pl/obszaruzupelnieniazabudowy/pl.zippzp.11953/100406-pog/1pog-11ouz/20260225t133332">https://www.gov.pl/obszaruzupelnieniazabudowy/pl.zippzp.11953/100406-POG/1POG-11OUZ/20260225T133332</a>
<b>regulacja</b>	<a href="https://www.gov.pl/obszaruzupelnieniazabudowy/pl.zippzp.11953/100406-pog/1pog-8ouz/20260225t133332">https://www.gov.pl/obszaruzupelnieniazabudowy/pl.zippzp.11953/100406-POG/1POG-8OUZ/20260225T133332</a>
<b>regulacja</b>	<a href="https://www.gov.pl/obszaruzupelnieniazabudowy/pl.zippzp.11953/100406-pog/1pog-14ouz/20260225t133332">https://www.gov.pl/obszaruzupelnieniazabudowy/pl.zippzp.11953/100406-POG/1POG-14OUZ/20260225T133332</a>
<b>regulacja</b>	<a href="https://www.gov.pl/obszaruzupelnieniazabudowy/pl.zippzp.11953/100406-pog/1pog-13ouz/20260225t133332">https://www.gov.pl/obszaruzupelnieniazabudowy/pl.zippzp.11953/100406-POG/1POG-13OUZ/20260225T133332</a>
<b>regulacja</b>	<a href="https://www.gov.pl/obszaruzupelnieniazabudowy/pl.zippzp.11953/100406-pog/1pog-53ouz/20260304t125920">https://www.gov.pl/obszaruzupelnieniazabudowy/pl.zippzp.11953/100406-POG/1POG-53OUZ/20260304T125920</a>
<b>regulacja</b>	<a href="https://www.gov.pl/obszaruzupelnieniazabudowy/pl.zippzp.11953/100406-pog/1pog-52ouz/20260225t133332">https://www.gov.pl/obszaruzupelnieniazabudowy/pl.zippzp.11953/100406-POG/1POG-52OUZ/20260225T133332</a>
<b>regulacja</b>	<a href="https://www.gov.pl/obszaruzupelnieniazabudowy/pl.zippzp.11953/100406-pog/1pog-56ouz/20260324t103642">https://www.gov.pl/obszaruzupelnieniazabudowy/pl.zippzp.11953/100406-POG/1POG-56OUZ/20260324T103642</a>
<b>regulacja</b>	<a href="https://www.gov.pl/obszaruzupelnieniazabudowy/pl.zippzp.11953/100406-pog/1pog-55ouz/20260225t133332">https://www.gov.pl/obszaruzupelnieniazabudowy/pl.zippzp.11953/100406-POG/1POG-55OUZ/20260225T133332</a>
<b>regulacja</b>	<a href="https://www.gov.pl/obszaruzupelnieniazabudowy/pl.zippzp.11953/100406-pog/1pog-60ouz/20260225t133332">https://www.gov.pl/obszaruzupelnieniazabudowy/pl.zippzp.11953/100406-POG/1POG-60OUZ/20260225T133332</a>
<b>regulacja</b>	<a href="https://www.gov.pl/obszaruzupelnieniazabudowy/pl.zippzp.11953/100406-pog/1pog-57ouz/20260225t133332">https://www.gov.pl/obszaruzupelnieniazabudowy/pl.zippzp.11953/100406-POG/1POG-57OUZ/20260225T133332</a>
<b>regulacja</b>	<a href="https://www.gov.pl/obszaruzupelnieniazabudowy/pl.zippzp.11953/100406-pog/1pog-63ouz/20260225t133332">https://www.gov.pl/obszaruzupelnieniazabudowy/pl.zippzp.11953/100406-POG/1POG-63OUZ/20260225T133332</a>
<b>regulacja</b>	<a href="https://www.gov.pl/obszaruzupelnieniazabudowy/pl.zippzp.11953/100406-pog/1pog-62ouz/20260225t133332">https://www.gov.pl/obszaruzupelnieniazabudowy/pl.zippzp.11953/100406-POG/1POG-62OUZ/20260225T133332</a>
<b>regulacja</b>	<a href="https://www.gov.pl/obszaruzupelnieniazabudowy/pl.zippzp.11953/100406-pog/1pog-39ouz/20260225t133332">https://www.gov.pl/obszaruzupelnieniazabudowy/pl.zippzp.11953/100406-POG/1POG-39OUZ/20260225T133332</a>
<b>regulacja</b>	<a href="https://www.gov.pl/obszaruzupelnieniazabudowy/pl.zippzp.11953/100406-pog/1pog-38ouz/20260225t133332">https://www.gov.pl/obszaruzupelnieniazabudowy/pl.zippzp.11953/100406-POG/1POG-38OUZ/20260225T133332</a>
<b>regulacja</b>	<a href="https://www.gov.pl/obszaruzupelnieniazabudowy/pl.zippzp.11953/100406-pog/1pog-41ouz/20260225t133332">https://www.gov.pl/obszaruzupelnieniazabudowy/pl.zippzp.11953/100406-POG/1POG-41OUZ/20260225T133332</a>
<b>regulacja</b>	<a href="https://www.gov.pl/obszaruzupelnieniazabudowy/pl.zippzp.11953/100406-pog/1pog-40ouz/20260225t133332">https://www.gov.pl/obszaruzupelnieniazabudowy/pl.zippzp.11953/100406-POG/1POG-40OUZ/20260225T133332</a>
<b>regulacja</b>	<a href="https://www.gov.pl/obszaruzupelnieniazabudowy/pl.zippzp.11953/100406-pog/1pog-40ouz/20260225t133332">https://www.gov.pl/obszaruzupelnieniazabudowy/pl.zippzp.11953/100406-POG/1POG-40OUZ/20260225T133332</a>

	<a href="https://www.gov.pl/zagospodarowanieprzestrzenne/app/obszaruzupelnieniazabudowy/pl.zippzp.11953/100406-pog/1pog-43ouz/20260225t133332">/ObszarUzupelnieniaZabudowy/PL.ZIPPZP.11953/100406-POG/1POG-43OUZ/20260225T133332</a>
<b>regulacja</b>	<a href="https://www.gov.pl/zagospodarowanieprzestrzenne/app/obszaruzupelnieniazabudowy/pl.zippzp.11953/100406-pog/1pog-42ouz/20260225t133332">https://www.gov.pl/zagospodarowanieprzestrzenne/app/obszaruzupelnieniazabudowy/pl.zippzp.11953/100406-POG/1POG-42OUZ/20260225T133332</a>
<b>regulacja</b>	<a href="https://www.gov.pl/zagospodarowanieprzestrzenne/app/obszaruzupelnieniazabudowy/pl.zippzp.11953/100406-pog/1pog-50ouz/20260225t133332">https://www.gov.pl/zagospodarowanieprzestrzenne/app/obszaruzupelnieniazabudowy/pl.zippzp.11953/100406-POG/1POG-50OUZ/20260225T133332</a>
<b>regulacja</b>	<a href="https://www.gov.pl/zagospodarowanieprzestrzenne/app/obszaruzupelnieniazabudowy/pl.zippzp.11953/100406-pog/1pog-46ouz/20260225t133332">https://www.gov.pl/zagospodarowanieprzestrzenne/app/obszaruzupelnieniazabudowy/pl.zippzp.11953/100406-POG/1POG-46OUZ/20260225T133332</a>
<b>regulacja</b>	<a href="https://www.gov.pl/zagospodarowanieprzestrzenne/app/obszaruzupelnieniazabudowy/pl.zippzp.11953/100406-pog/1pog-81ouz/20260225t133332">https://www.gov.pl/zagospodarowanieprzestrzenne/app/obszaruzupelnieniazabudowy/pl.zippzp.11953/100406-POG/1POG-81OUZ/20260225T133332</a>
<b>regulacja</b>	<a href="https://www.gov.pl/zagospodarowanieprzestrzenne/app/obszaruzupelnieniazabudowy/pl.zippzp.11953/100406-pog/1pog-80ouz/20260225t133332">https://www.gov.pl/zagospodarowanieprzestrzenne/app/obszaruzupelnieniazabudowy/pl.zippzp.11953/100406-POG/1POG-80OUZ/20260225T133332</a>
<b>regulacja</b>	<a href="https://www.gov.pl/zagospodarowanieprzestrzenne/app/obszaruzupelnieniazabudowy/pl.zippzp.11953/100406-pog/1pog-83ouz/20260225t133332">https://www.gov.pl/zagospodarowanieprzestrzenne/app/obszaruzupelnieniazabudowy/pl.zippzp.11953/100406-POG/1POG-83OUZ/20260225T133332</a>
<b>regulacja</b>	<a href="https://www.gov.pl/zagospodarowanieprzestrzenne/app/obszaruzupelnieniazabudowy/pl.zippzp.11953/100406-pog/1pog-82ouz/20260225t133332">https://www.gov.pl/zagospodarowanieprzestrzenne/app/obszaruzupelnieniazabudowy/pl.zippzp.11953/100406-POG/1POG-82OUZ/20260225T133332</a>
<b>regulacja</b>	<a href="https://www.gov.pl/zagospodarowanieprzestrzenne/app/obszaruzupelnieniazabudowy/pl.zippzp.11953/100406-pog/1pog-90ouz/20260225t133332">https://www.gov.pl/zagospodarowanieprzestrzenne/app/obszaruzupelnieniazabudowy/pl.zippzp.11953/100406-POG/1POG-90OUZ/20260225T133332</a>
<b>regulacja</b>	<a href="https://www.gov.pl/zagospodarowanieprzestrzenne/app/obszaruzupelnieniazabudowy/pl.zippzp.11953/100406-pog/1pog-86ouz/20260225t133332">https://www.gov.pl/zagospodarowanieprzestrzenne/app/obszaruzupelnieniazabudowy/pl.zippzp.11953/100406-POG/1POG-86OUZ/20260225T133332</a>
<b>regulacja</b>	<a href="https://www.gov.pl/zagospodarowanieprzestrzenne/app/obszaruzupelnieniazabudowy/pl.zippzp.11953/100406-pog/1pog-94ouz/20260225t133332">https://www.gov.pl/zagospodarowanieprzestrzenne/app/obszaruzupelnieniazabudowy/pl.zippzp.11953/100406-POG/1POG-94OUZ/20260225T133332</a>
<b>regulacja</b>	<a href="https://www.gov.pl/zagospodarowanieprzestrzenne/app/obszaruzupelnieniazabudowy/pl.zippzp.11953/100406-pog/1pog-91ouz/20260225t133332">https://www.gov.pl/zagospodarowanieprzestrzenne/app/obszaruzupelnieniazabudowy/pl.zippzp.11953/100406-POG/1POG-91OUZ/20260225T133332</a>
<b>regulacja</b>	<a href="https://www.gov.pl/zagospodarowanieprzestrzenne/app/obszaruzupelnieniazabudowy/pl.zippzp.11953/100406-pog/1pog-65ouz/20260225t133332">https://www.gov.pl/zagospodarowanieprzestrzenne/app/obszaruzupelnieniazabudowy/pl.zippzp.11953/100406-POG/1POG-65OUZ/20260225T133332</a>
<b>regulacja</b>	<a href="https://www.gov.pl/zagospodarowanieprzestrzenne/app/obszaruzupelnieniazabudowy/pl.zippzp.11953/100406-pog/1pog-64ouz/20260225t133332">https://www.gov.pl/zagospodarowanieprzestrzenne/app/obszaruzupelnieniazabudowy/pl.zippzp.11953/100406-POG/1POG-64OUZ/20260225T133332</a>
<b>regulacja</b>	<a href="https://www.gov.pl/zagospodarowanieprzestrzenne/app/obszaruzupelnieniazabudowy/pl.zippzp.11953/100406-pog/1pog-73ouz/20260225t133332">https://www.gov.pl/zagospodarowanieprzestrzenne/app/obszaruzupelnieniazabudowy/pl.zippzp.11953/100406-POG/1POG-73OUZ/20260225T133332</a>
<b>regulacja</b>	<a href="https://www.gov.pl/zagospodarowanieprzestrzenne/app/obszaruzupelnieniazabudowy/pl.zippzp.11953/100406-pog/1pog-72ouz/20260225t133332">https://www.gov.pl/zagospodarowanieprzestrzenne/app/obszaruzupelnieniazabudowy/pl.zippzp.11953/100406-POG/1POG-72OUZ/20260225T133332</a>
<b>regulacja</b>	<a href="https://www.gov.pl/zagospodarowanieprzestrzenne/app/obszaruzupelnieniazabudowy/pl.zippzp.11953/100406-pog/1pog-75ouz/20260225t133332">https://www.gov.pl/zagospodarowanieprzestrzenne/app/obszaruzupelnieniazabudowy/pl.zippzp.11953/100406-POG/1POG-75OUZ/20260225T133332</a>
<b>regulacja</b>	<a href="https://www.gov.pl/zagospodarowanieprzestrzenne/app/obszaruzupelnieniazabudowy/pl.zippzp.11953/100406-pog/1pog-75ouz/20260225t133332">https://www.gov.pl/zagospodarowanieprzestrzenne/app/obszaruzupelnieniazabudowy/pl.zippzp.11953/100406-POG/1POG-75OUZ/20260225T133332</a>
<b>regulacja</b>	<a href="https://www.gov.pl/zagospodarowanieprzestrzenne/app/obszaruzupelnieniazabudowy/pl.zippzp.11953/100406-pog/1pog-75ouz/20260225t133332">https://www.gov.pl/zagospodarowanieprzestrzenne/app/obszaruzupelnieniazabudowy/pl.zippzp.11953/100406-POG/1POG-75OUZ/20260225T133332</a>

	<a href="https://www.gov.pl/obszaruzupelnieniazabudowy/pl.zippzp.11953/100406-pog/1pog-74ouz/20260225t133332">/ObszarUzupelnieniaZabudowy/PL.ZIPPZP.11953/100406-POG/1POG-74OUZ/20260225T133332</a>
<b>regulacja</b>	<a href="https://www.gov.pl/obszaruzupelnieniazabudowy/pl.zippzp.11953/100406-pog/1pog-79ouz/20260225t133332">https://www.gov.pl/obszaruzupelnieniazabudowy/pl.zippzp.11953/100406-POG/1POG-79OUZ/20260225T133332</a>
<b>regulacja</b>	<a href="https://www.gov.pl/obszaruzupelnieniazabudowy/pl.zippzp.11953/100406-pog/1pog-78ouz/20260225t133332">https://www.gov.pl/obszaruzupelnieniazabudowy/pl.zippzp.11953/100406-POG/1POG-78OUZ/20260225T133332</a>
<b>regulacja</b>	<a href="https://www.gov.pl/obszaruzupelnieniazabudowy/pl.zippzp.11953/100406-pog/1pog-114ouz/20260225t133332">https://www.gov.pl/obszaruzupelnieniazabudowy/pl.zippzp.11953/100406-POG/1POG-114OUZ/20260225T133332</a>
<b>regulacja</b>	<a href="https://www.gov.pl/obszaruzupelnieniazabudowy/pl.zippzp.11953/100406-pog/1pog-106ouz/20260225t133332">https://www.gov.pl/obszaruzupelnieniazabudowy/pl.zippzp.11953/100406-POG/1POG-106OUZ/20260225T133332</a>
<b>regulacja</b>	<a href="https://www.gov.pl/obszaruzupelnieniazabudowy/pl.zippzp.11953/100406-pog/1pog-121ouz/20260225t133332">https://www.gov.pl/obszaruzupelnieniazabudowy/pl.zippzp.11953/100406-POG/1POG-121OUZ/20260225T133332</a>
<b>regulacja</b>	<a href="https://www.gov.pl/obszaruzupelnieniazabudowy/pl.zippzp.11953/100406-pog/1pog-119ouz/20260225t133332">https://www.gov.pl/obszaruzupelnieniazabudowy/pl.zippzp.11953/100406-POG/1POG-119OUZ/20260225T133332</a>
<b>regulacja</b>	<a href="https://www.gov.pl/obszaruzupelnieniazabudowy/pl.zippzp.11953/100406-pog/1pog-124ouz/20260225t133332">https://www.gov.pl/obszaruzupelnieniazabudowy/pl.zippzp.11953/100406-POG/1POG-124OUZ/20260225T133332</a>
<b>regulacja</b>	<a href="https://www.gov.pl/obszaruzupelnieniazabudowy/pl.zippzp.11953/100406-pog/1pog-123ouz/20260225t133332">https://www.gov.pl/obszaruzupelnieniazabudowy/pl.zippzp.11953/100406-POG/1POG-123OUZ/20260225T133332</a>
<b>regulacja</b>	<a href="https://www.gov.pl/obszaruzupelnieniazabudowy/pl.zippzp.11953/100406-pog/1pog-128ouz/20260225t133332">https://www.gov.pl/obszaruzupelnieniazabudowy/pl.zippzp.11953/100406-POG/1POG-128OUZ/20260225T133332</a>
<b>regulacja</b>	<a href="https://www.gov.pl/obszaruzupelnieniazabudowy/pl.zippzp.11953/100406-pog/1pog-127ouz/20260225t133332">https://www.gov.pl/obszaruzupelnieniazabudowy/pl.zippzp.11953/100406-POG/1POG-127OUZ/20260225T133332</a>
<b>regulacja</b>	<a href="https://www.gov.pl/obszaruzupelnieniazabudowy/pl.zippzp.11953/100406-pog/1pog-96ouz/20260225t133332">https://www.gov.pl/obszaruzupelnieniazabudowy/pl.zippzp.11953/100406-POG/1POG-96OUZ/20260225T133332</a>
<b>regulacja</b>	<a href="https://www.gov.pl/obszaruzupelnieniazabudowy/pl.zippzp.11953/100406-pog/1pog-95ouz/20260225t133332">https://www.gov.pl/obszaruzupelnieniazabudowy/pl.zippzp.11953/100406-POG/1POG-95OUZ/20260225T133332</a>
<b>regulacja</b>	<a href="https://www.gov.pl/obszaruzupelnieniazabudowy/pl.zippzp.11953/100406-pog/1pog-100ouz/20260324t111609">https://www.gov.pl/obszaruzupelnieniazabudowy/pl.zippzp.11953/100406-POG/1POG-100OUZ/20260324T111609</a>
<b>regulacja</b>	<a href="https://www.gov.pl/obszaruzupelnieniazabudowy/pl.zippzp.11953/100406-pog/1pog-99ouz/20260225t133332">https://www.gov.pl/obszaruzupelnieniazabudowy/pl.zippzp.11953/100406-POG/1POG-99OUZ/20260225T133332</a>
<b>regulacja</b>	<a href="https://www.gov.pl/obszaruzupelnieniazabudowy/pl.zippzp.11953/100406-pog/1pog-102ouz/20260225t133332">https://www.gov.pl/obszaruzupelnieniazabudowy/pl.zippzp.11953/100406-POG/1POG-102OUZ/20260225T133332</a>
<b>regulacja</b>	<a href="https://www.gov.pl/obszaruzupelnieniazabudowy/pl.zippzp.11953/100406-pog/1pog-101ouz/20260225t133332">https://www.gov.pl/obszaruzupelnieniazabudowy/pl.zippzp.11953/100406-POG/1POG-101OUZ/20260225T133332</a>
<b>regulacja</b>	<a href="https://www.gov.pl/obszaruzupelnieniazabudowy/pl.zippzp.11953/100406-pog/1pog-101ouz/20260225t133332">https://www.gov.pl/obszaruzupelnieniazabudowy/pl.zippzp.11953/100406-POG/1POG-101OUZ/20260225T133332</a>

	<a href="https://www.gov.pl/obszaruzupelnieniazabudowy/pl.zippzp.11953/100406-pog/1pog-105ouz/20260225t133332">/ObszarUzupelnieniaZabudowy/PL.ZIPPZP.11953/100406-POG/1POG-105OUZ/20260225T133332</a>
<b>regulacja</b>	<a href="https://www.gov.pl/obszaruzupelnieniazabudowy/pl.zippzp.11953/100406-pog/1pog-104ouz/20260225t133332">https://www.gov.pl/obszaruzupelnieniazabudowy/pl.zippzp.11953/100406-POG/1POG-104OUZ/20260225T133332</a>
<b>regulacja</b>	<a href="https://www.gov.pl/obszaruzupelnieniazabudowy/pl.zippzp.11953/100406-pog/1pog-156ouz/20260225t133332">https://www.gov.pl/obszaruzupelnieniazabudowy/pl.zippzp.11953/100406-POG/1POG-156OUZ/20260225T133332</a>
<b>regulacja</b>	<a href="https://www.gov.pl/obszaruzupelnieniazabudowy/pl.zippzp.11953/100406-pog/1pog-152ouz/20260225t133332">https://www.gov.pl/obszaruzupelnieniazabudowy/pl.zippzp.11953/100406-POG/1POG-152OUZ/20260225T133332</a>
<b>regulacja</b>	<a href="https://www.gov.pl/obszaruzupelnieniazabudowy/pl.zippzp.11953/100406-pog/1pog-158ouz/20260225t133332">https://www.gov.pl/obszaruzupelnieniazabudowy/pl.zippzp.11953/100406-POG/1POG-158OUZ/20260225T133332</a>
<b>regulacja</b>	<a href="https://www.gov.pl/obszaruzupelnieniazabudowy/pl.zippzp.11953/100406-pog/1pog-157ouz/20260225t133332">https://www.gov.pl/obszaruzupelnieniazabudowy/pl.zippzp.11953/100406-POG/1POG-157OUZ/20260225T133332</a>
<b>regulacja</b>	<a href="https://www.gov.pl/obszaruzupelnieniazabudowy/pl.zippzp.11953/100406-pog/1pog-162ouz/20260225t133332">https://www.gov.pl/obszaruzupelnieniazabudowy/pl.zippzp.11953/100406-POG/1POG-162OUZ/20260225T133332</a>
<b>regulacja</b>	<a href="https://www.gov.pl/obszaruzupelnieniazabudowy/pl.zippzp.11953/100406-pog/1pog-159ouz/20260225t133332">https://www.gov.pl/obszaruzupelnieniazabudowy/pl.zippzp.11953/100406-POG/1POG-159OUZ/20260225T133332</a>
<b>regulacja</b>	<a href="https://www.gov.pl/obszaruzupelnieniazabudowy/pl.zippzp.11953/100406-pog/1pog-168ouz/20260225t133332">https://www.gov.pl/obszaruzupelnieniazabudowy/pl.zippzp.11953/100406-POG/1POG-168OUZ/20260225T133332</a>
<b>regulacja</b>	<a href="https://www.gov.pl/obszaruzupelnieniazabudowy/pl.zippzp.11953/100406-pog/1pog-167ouz/20260225t133332">https://www.gov.pl/obszaruzupelnieniazabudowy/pl.zippzp.11953/100406-POG/1POG-167OUZ/20260225T133332</a>
<b>regulacja</b>	<a href="https://www.gov.pl/obszaruzupelnieniazabudowy/pl.zippzp.11953/100406-pog/1pog-131ouz/20260225t133332">https://www.gov.pl/obszaruzupelnieniazabudowy/pl.zippzp.11953/100406-POG/1POG-131OUZ/20260225T133332</a>
<b>regulacja</b>	<a href="https://www.gov.pl/obszaruzupelnieniazabudowy/pl.zippzp.11953/100406-pog/1pog-130ouz/20260225t133332">https://www.gov.pl/obszaruzupelnieniazabudowy/pl.zippzp.11953/100406-POG/1POG-130OUZ/20260225T133332</a>
<b>regulacja</b>	<a href="https://www.gov.pl/obszaruzupelnieniazabudowy/pl.zippzp.11953/100406-pog/1pog-133ouz/20260225t133332">https://www.gov.pl/obszaruzupelnieniazabudowy/pl.zippzp.11953/100406-POG/1POG-133OUZ/20260225T133332</a>
<b>regulacja</b>	<a href="https://www.gov.pl/obszaruzupelnieniazabudowy/pl.zippzp.11953/100406-pog/1pog-132ouz/20260225t133332">https://www.gov.pl/obszaruzupelnieniazabudowy/pl.zippzp.11953/100406-POG/1POG-132OUZ/20260225T133332</a>
<b>regulacja</b>	<a href="https://www.gov.pl/obszaruzupelnieniazabudowy/pl.zippzp.11953/100406-pog/1pog-142ouz/20260225t133332">https://www.gov.pl/obszaruzupelnieniazabudowy/pl.zippzp.11953/100406-POG/1POG-142OUZ/20260225T133332</a>
<b>regulacja</b>	<a href="https://www.gov.pl/obszaruzupelnieniazabudowy/pl.zippzp.11953/100406-pog/1pog-140ouz/20260225t133332">https://www.gov.pl/obszaruzupelnieniazabudowy/pl.zippzp.11953/100406-POG/1POG-140OUZ/20260225T133332</a>
<b>regulacja</b>	<a href="https://www.gov.pl/obszaruzupelnieniazabudowy/pl.zippzp.11953/100406-pog/1pog-219ouz/20260324t091125">https://www.gov.pl/obszaruzupelnieniazabudowy/pl.zippzp.11953/100406-POG/1POG-219OUZ/20260324T091125</a>
<b>regulacja</b>	<a href="https://www.gov.pl/obszaruzupelnieniazabudowy/pl.zippzp.11953/100406-pog/1pog-219ouz/20260324t091125">https://www.gov.pl/obszaruzupelnieniazabudowy/pl.zippzp.11953/100406-POG/1POG-219OUZ/20260324T091125</a>

	<a href="https://www.gov.pl/zagospodarowanieprzestrzenne/app/ObszarUzupelnieniaZabudowy/PL.ZIPPZP.11953/100406-POG/1POG-150OUZ/20260225T133332">/ObszarUzupelnieniaZabudowy/PL.ZIPPZP.11953/100406-POG/1POG-150OUZ/20260225T133332</a>
<b>regulacja</b>	<a href="https://www.gov.pl/zagospodarowanieprzestrzenne/app/ObszarUzupelnieniaZabudowy/PL.ZIPPZP.11953/100406-POG/1POG-188OUZ/20260225T133332">https://www.gov.pl/zagospodarowanieprzestrzenne/app/ObszarUzupelnieniaZabudowy/PL.ZIPPZP.11953/100406-POG/1POG-188OUZ/20260225T133332</a>
<b>regulacja</b>	<a href="https://www.gov.pl/zagospodarowanieprzestrzenne/app/ObszarUzupelnieniaZabudowy/PL.ZIPPZP.11953/100406-POG/1POG-185OUZ/20260225T133332">https://www.gov.pl/zagospodarowanieprzestrzenne/app/ObszarUzupelnieniaZabudowy/PL.ZIPPZP.11953/100406-POG/1POG-185OUZ/20260225T133332</a>
<b>regulacja</b>	<a href="https://www.gov.pl/zagospodarowanieprzestrzenne/app/ObszarUzupelnieniaZabudowy/PL.ZIPPZP.11953/100406-POG/1POG-192OUZ/20260225T133332">https://www.gov.pl/zagospodarowanieprzestrzenne/app/ObszarUzupelnieniaZabudowy/PL.ZIPPZP.11953/100406-POG/1POG-192OUZ/20260225T133332</a>
<b>regulacja</b>	<a href="https://www.gov.pl/zagospodarowanieprzestrzenne/app/ObszarUzupelnieniaZabudowy/PL.ZIPPZP.11953/100406-POG/1POG-190OUZ/20260225T133332">https://www.gov.pl/zagospodarowanieprzestrzenne/app/ObszarUzupelnieniaZabudowy/PL.ZIPPZP.11953/100406-POG/1POG-190OUZ/20260225T133332</a>
<b>regulacja</b>	<a href="https://www.gov.pl/zagospodarowanieprzestrzenne/app/ObszarUzupelnieniaZabudowy/PL.ZIPPZP.11953/100406-POG/1POG-195OUZ/20260225T133332">https://www.gov.pl/zagospodarowanieprzestrzenne/app/ObszarUzupelnieniaZabudowy/PL.ZIPPZP.11953/100406-POG/1POG-195OUZ/20260225T133332</a>
<b>regulacja</b>	<a href="https://www.gov.pl/zagospodarowanieprzestrzenne/app/ObszarUzupelnieniaZabudowy/PL.ZIPPZP.11953/100406-POG/1POG-194OUZ/20260225T133332">https://www.gov.pl/zagospodarowanieprzestrzenne/app/ObszarUzupelnieniaZabudowy/PL.ZIPPZP.11953/100406-POG/1POG-194OUZ/20260225T133332</a>
<b>regulacja</b>	<a href="https://www.gov.pl/zagospodarowanieprzestrzenne/app/ObszarUzupelnieniaZabudowy/PL.ZIPPZP.11953/100406-POG/1POG-198OUZ/20260225T133332">https://www.gov.pl/zagospodarowanieprzestrzenne/app/ObszarUzupelnieniaZabudowy/PL.ZIPPZP.11953/100406-POG/1POG-198OUZ/20260225T133332</a>
<b>regulacja</b>	<a href="https://www.gov.pl/zagospodarowanieprzestrzenne/app/ObszarUzupelnieniaZabudowy/PL.ZIPPZP.11953/100406-POG/1POG-196OUZ/20260225T133332">https://www.gov.pl/zagospodarowanieprzestrzenne/app/ObszarUzupelnieniaZabudowy/PL.ZIPPZP.11953/100406-POG/1POG-196OUZ/20260225T133332</a>
<b>regulacja</b>	<a href="https://www.gov.pl/zagospodarowanieprzestrzenne/app/ObszarUzupelnieniaZabudowy/PL.ZIPPZP.11953/100406-POG/1POG-174OUZ/20260225T133332">https://www.gov.pl/zagospodarowanieprzestrzenne/app/ObszarUzupelnieniaZabudowy/PL.ZIPPZP.11953/100406-POG/1POG-174OUZ/20260225T133332</a>
<b>regulacja</b>	<a href="https://www.gov.pl/zagospodarowanieprzestrzenne/app/ObszarUzupelnieniaZabudowy/PL.ZIPPZP.11953/100406-POG/1POG-172OUZ/20260225T133332">https://www.gov.pl/zagospodarowanieprzestrzenne/app/ObszarUzupelnieniaZabudowy/PL.ZIPPZP.11953/100406-POG/1POG-172OUZ/20260225T133332</a>
<b>regulacja</b>	<a href="https://www.gov.pl/zagospodarowanieprzestrzenne/app/ObszarUzupelnieniaZabudowy/PL.ZIPPZP.11953/100406-POG/1POG-178OUZ/20260225T133332">https://www.gov.pl/zagospodarowanieprzestrzenne/app/ObszarUzupelnieniaZabudowy/PL.ZIPPZP.11953/100406-POG/1POG-178OUZ/20260225T133332</a>
<b>regulacja</b>	<a href="https://www.gov.pl/zagospodarowanieprzestrzenne/app/ObszarUzupelnieniaZabudowy/PL.ZIPPZP.11953/100406-POG/1POG-175OUZ/20260225T133332">https://www.gov.pl/zagospodarowanieprzestrzenne/app/ObszarUzupelnieniaZabudowy/PL.ZIPPZP.11953/100406-POG/1POG-175OUZ/20260225T133332</a>
<b>regulacja</b>	<a href="https://www.gov.pl/zagospodarowanieprzestrzenne/app/ObszarUzupelnieniaZabudowy/PL.ZIPPZP.11953/100406-POG/1POG-181OUZ/20260225T133332">https://www.gov.pl/zagospodarowanieprzestrzenne/app/ObszarUzupelnieniaZabudowy/PL.ZIPPZP.11953/100406-POG/1POG-181OUZ/20260225T133332</a>
<b>regulacja</b>	<a href="https://www.gov.pl/zagospodarowanieprzestrzenne/app/ObszarUzupelnieniaZabudowy/PL.ZIPPZP.11953/100406-POG/1POG-180OUZ/20260225T133332">https://www.gov.pl/zagospodarowanieprzestrzenne/app/ObszarUzupelnieniaZabudowy/PL.ZIPPZP.11953/100406-POG/1POG-180OUZ/20260225T133332</a>
<b>regulacja</b>	<a href="https://www.gov.pl/zagospodarowanieprzestrzenne/app/ObszarUzupelnieniaZabudowy/PL.ZIPPZP.11953/100406-POG/1POG-184OUZ/20260225T133332">https://www.gov.pl/zagospodarowanieprzestrzenne/app/ObszarUzupelnieniaZabudowy/PL.ZIPPZP.11953/100406-POG/1POG-184OUZ/20260225T133332</a>
<b>regulacja</b>	<a href="https://www.gov.pl/zagospodarowanieprzestrzenne/app/ObszarUzupelnieniaZabudowy/PL.ZIPPZP.11953/100406-POG/1POG-183OUZ/20260225T133332">https://www.gov.pl/zagospodarowanieprzestrzenne/app/ObszarUzupelnieniaZabudowy/PL.ZIPPZP.11953/100406-POG/1POG-183OUZ/20260225T133332</a>
<b>regulacja</b>	<a href="https://www.gov.pl/zagospodarowanieprzestrzenne/app/ObszarUzupelnieniaZabudowy/PL.ZIPPZP.11953/100406-POG/1POG-183OUZ/20260225T133332">https://www.gov.pl/zagospodarowanieprzestrzenne/app/ObszarUzupelnieniaZabudowy/PL.ZIPPZP.11953/100406-POG/1POG-183OUZ/20260225T133332</a>

	<a href="https://www.gov.pl/obszaruzupelnieniazabudowy/pl.zippzp.11953/100406-pog/1pog-66ouz/20260304t125825">/ObszarUzupelnieniaZabudowy/PL.ZIPPZP.11953/100406-POG/1POG-66OUZ/20260304T125825</a>
<b>regulacja</b>	<a href="https://www.gov.pl/obszaruzupelnieniazabudowy/pl.zippzp.11953/100406-pog/1pog-200ouz/20260324t091638">https://www.gov.pl/obszaruzupelnieniazabudowy/pl.zippzp.11953/100406-POG/1POG-200OUZ/20260324T091638</a>
<b>regulacja</b>	<a href="https://www.gov.pl/obszaruzupelnieniazabudowy/pl.zippzp.11953/100406-pog/1pog-103ouz/20260225t133332">https://www.gov.pl/obszaruzupelnieniazabudowy/pl.zippzp.11953/100406-POG/1POG-103OUZ/20260225T133332</a>
<b>regulacja</b>	<a href="https://www.gov.pl/obszaruzupelnieniazabudowy/pl.zippzp.11953/100406-pog/1pog-193ouz/20260225t133332">https://www.gov.pl/obszaruzupelnieniazabudowy/pl.zippzp.11953/100406-POG/1POG-193OUZ/20260225T133332</a>
<b>regulacja</b>	<a href="https://www.gov.pl/obszaruzupelnieniazabudowy/pl.zippzp.11953/100406-pog/1pog-98ouz/20260403t085945">https://www.gov.pl/obszaruzupelnieniazabudowy/pl.zippzp.11953/100406-POG/1POG-98OUZ/20260403T085945</a>
<b>regulacja</b>	<a href="https://www.gov.pl/obszaruzupelnieniazabudowy/pl.zippzp.11953/100406-pog/1pog-107ouz/20260304t125657">https://www.gov.pl/obszaruzupelnieniazabudowy/pl.zippzp.11953/100406-POG/1POG-107OUZ/20260304T125657</a>
<b>regulacja</b>	<a href="https://www.gov.pl/obszaruzupelnieniazabudowy/pl.zippzp.11953/100406-pog/1pog-60ouz/20260304t130100">https://www.gov.pl/obszaruzupelnieniazabudowy/pl.zippzp.11953/100406-POG/1POG-60OUZ/20260304T130100</a>
<b>regulacja</b>	<a href="https://www.gov.pl/obszaruzupelnieniazabudowy/pl.zippzp.11953/100406-pog/1pog-97ouz/20260304t125627">https://www.gov.pl/obszaruzupelnieniazabudowy/pl.zippzp.11953/100406-POG/1POG-97OUZ/20260304T125627</a>
<b>regulacja</b>	<a href="https://www.gov.pl/obszaruzupelnieniazabudowy/pl.zippzp.11953/100406-pog/1pog-204ouz/20260225t133332">https://www.gov.pl/obszaruzupelnieniazabudowy/pl.zippzp.11953/100406-POG/1POG-204OUZ/20260225T133332</a>
<b>regulacja</b>	<a href="https://www.gov.pl/obszaruzupelnieniazabudowy/pl.zippzp.11953/100406-pog/1pog-199ouz/20260225t133332">https://www.gov.pl/obszaruzupelnieniazabudowy/pl.zippzp.11953/100406-POG/1POG-199OUZ/20260225T133332</a>
<b>regulacja</b>	<a href="https://www.gov.pl/obszaruzupelnieniazabudowy/pl.zippzp.11953/100406-pog/1pog-206ouz/20260225t133332">https://www.gov.pl/obszaruzupelnieniazabudowy/pl.zippzp.11953/100406-POG/1POG-206OUZ/20260225T133332</a>
<b>regulacja</b>	<a href="https://www.gov.pl/obszaruzupelnieniazabudowy/pl.zippzp.11953/100406-pog/1pog-205ouz/20260225t133332">https://www.gov.pl/obszaruzupelnieniazabudowy/pl.zippzp.11953/100406-POG/1POG-205OUZ/20260225T133332</a>
<b>regulacja</b>	<a href="https://www.gov.pl/obszaruzupelnieniazabudowy/pl.zippzp.11953/100406-pog/1pog-208ouz/20260225t133332">https://www.gov.pl/obszaruzupelnieniazabudowy/pl.zippzp.11953/100406-POG/1POG-208OUZ/20260225T133332</a>
<b>regulacja</b>	<a href="https://www.gov.pl/obszaruzupelnieniazabudowy/pl.zippzp.11953/100406-pog/1pog-207ouz/20260225t133332">https://www.gov.pl/obszaruzupelnieniazabudowy/pl.zippzp.11953/100406-POG/1POG-207OUZ/20260225T133332</a>
<b>regulacja</b>	<a href="https://www.gov.pl/obszaruzupelnieniazabudowy/pl.zippzp.11953/100406-pog/1pog-7ouz/20260304t123647">https://www.gov.pl/obszaruzupelnieniazabudowy/pl.zippzp.11953/100406-POG/1POG-7OUZ/20260304T123647</a>
<b>regulacja</b>	<a href="https://www.gov.pl/obszaruzupelnieniazabudowy/pl.zippzp.11953/100406-pog/1pog-213ouz/20260225t133332">https://www.gov.pl/obszaruzupelnieniazabudowy/pl.zippzp.11953/100406-POG/1POG-213OUZ/20260225T133332</a>
<b>regulacja</b>	<a href="https://www.gov.pl/obszaruzupelnieniazabudowy/pl.zippzp.11953/100406-pog/1pog-68ouz/20260324t104416">https://www.gov.pl/obszaruzupelnieniazabudowy/pl.zippzp.11953/100406-POG/1POG-68OUZ/20260324T104416</a>
<b>regulacja</b>	<a href="https://www.gov.pl/obszaruzupelnieniazabudowy/pl.zippzp.11953/100406-pog/1pog-68ouz/20260324t104416">https://www.gov.pl/obszaruzupelnieniazabudowy/pl.zippzp.11953/100406-POG/1POG-68OUZ/20260324T104416</a>

	<a href="https://www.gov.pl/obszaruzupelnieniazabudowy/pl.zippzp.11953/100406-pog/1pog-224ouz/20260324t104327">/ObszarUzupelnieniaZabudowy/PL.ZIPPZP.11953/100406-POG/1POG-224OUZ/20260324T104327</a>
<b>regulacja</b>	<a href="https://www.gov.pl/obszaruzupelnieniazabudowy/pl.zippzp.11953/100406-pog/1pog-49ouz/20260304t130228">https://www.gov.pl/obszaruzupelnieniazabudowy/pl.zippzp.11953/100406-POG/1POG-49OUZ/20260304T130228</a>
<b>regulacja</b>	<a href="https://www.gov.pl/obszaruzupelnieniazabudowy/pl.zippzp.11953/100406-pog/1pog-44ouz/20260324t104459">https://www.gov.pl/obszaruzupelnieniazabudowy/pl.zippzp.11953/100406-POG/1POG-44OUZ/20260324T104459</a>
<b>regulacja</b>	<a href="https://www.gov.pl/obszaruzupelnieniazabudowy/pl.zippzp.11953/100406-pog/1pog-19ouz/20260324t104521">https://www.gov.pl/obszaruzupelnieniazabudowy/pl.zippzp.11953/100406-POG/1POG-19OUZ/20260324T104521</a>
<b>regulacja</b>	<a href="https://www.gov.pl/obszaruzupelnieniazabudowy/pl.zippzp.11953/100406-pog/1pog-45ouz/20260225t133332">https://www.gov.pl/obszaruzupelnieniazabudowy/pl.zippzp.11953/100406-POG/1POG-45OUZ/20260225T133332</a>
<b>regulacja</b>	<a href="https://www.gov.pl/obszaruzupelnieniazabudowy/pl.zippzp.11953/100406-pog/1pog-47ouz/20260225t133332">https://www.gov.pl/obszaruzupelnieniazabudowy/pl.zippzp.11953/100406-POG/1POG-47OUZ/20260225T133332</a>
<b>regulacja</b>	<a href="https://www.gov.pl/obszaruzupelnieniazabudowy/pl.zippzp.11953/100406-pog/1pog-51ouz/20260304t130122">https://www.gov.pl/obszaruzupelnieniazabudowy/pl.zippzp.11953/100406-POG/1POG-51OUZ/20260304T130122</a>
<b>regulacja</b>	<a href="https://www.gov.pl/obszaruzupelnieniazabudowy/pl.zippzp.11953/100406-pog/1pog-89ouz/20260324t103724">https://www.gov.pl/obszaruzupelnieniazabudowy/pl.zippzp.11953/100406-POG/1POG-89OUZ/20260324T103724</a>
<b>regulacja</b>	<a href="https://www.gov.pl/obszaruzupelnieniazabudowy/pl.zippzp.11953/100406-pog/1pog-92ouz/20260324t103724">https://www.gov.pl/obszaruzupelnieniazabudowy/pl.zippzp.11953/100406-POG/1POG-92OUZ/20260324T103724</a>
<b>regulacja</b>	<a href="https://www.gov.pl/obszaruzupelnieniazabudowy/pl.zippzp.11953/100406-pog/1pog-182ouz/20260324t104010">https://www.gov.pl/obszaruzupelnieniazabudowy/pl.zippzp.11953/100406-POG/1POG-182OUZ/20260324T104010</a>
<b>regulacja</b>	<a href="https://www.gov.pl/obszaruzupelnieniazabudowy/pl.zippzp.11953/100406-pog/1pog-145ouz/20260225t133332">https://www.gov.pl/obszaruzupelnieniazabudowy/pl.zippzp.11953/100406-POG/1POG-145OUZ/20260225T133332</a>
<b>regulacja</b>	<a href="https://www.gov.pl/obszaruzupelnieniazabudowy/pl.zippzp.11953/100406-pog/1pog-87ouz/20260324t104110">https://www.gov.pl/obszaruzupelnieniazabudowy/pl.zippzp.11953/100406-POG/1POG-87OUZ/20260324T104110</a>
<b>regulacja</b>	<a href="https://www.gov.pl/obszaruzupelnieniazabudowy/pl.zippzp.11953/100406-pog/1pog-40ouz/20260225t133332">https://www.gov.pl/obszaruzupelnieniazabudowy/pl.zippzp.11953/100406-POG/1POG-40OUZ/20260225T133332</a>
<b>regulacja</b>	<a href="https://www.gov.pl/obszaruzupelnieniazabudowy/pl.zippzp.11953/100406-pog/1pog-70ouz/20260324t105714">https://www.gov.pl/obszaruzupelnieniazabudowy/pl.zippzp.11953/100406-POG/1POG-70OUZ/20260324T105714</a>
<b>regulacja</b>	<a href="https://www.gov.pl/obszaruzupelnieniazabudowy/pl.zippzp.11953/100406-pog/1pog-113ouz/20260304t130659">https://www.gov.pl/obszaruzupelnieniazabudowy/pl.zippzp.11953/100406-POG/1POG-113OUZ/20260304T130659</a>
<b>regulacja</b>	<a href="https://www.gov.pl/obszaruzupelnieniazabudowy/pl.zippzp.11953/100406-pog/1pog-180ouz/20260324t093807">https://www.gov.pl/obszaruzupelnieniazabudowy/pl.zippzp.11953/100406-POG/1POG-180OUZ/20260324T093807</a>
<b>regulacja</b>	<a href="https://www.gov.pl/obszaruzupelnieniazabudowy/pl.zippzp.11953/100406-pog/1pog-120ouz/20260225t133332">https://www.gov.pl/obszaruzupelnieniazabudowy/pl.zippzp.11953/100406-POG/1POG-120OUZ/20260225T133332</a>
<b>regulacja</b>	<a href="https://www.gov.pl/obszaruzupelnieniazabudowy/pl.zippzp.11953/100406-pog/1pog-120ouz/20260225t133332">https://www.gov.pl/obszaruzupelnieniazabudowy/pl.zippzp.11953/100406-POG/1POG-120OUZ/20260225T133332</a>


	<a href="https://www.gov.pl/obszaruzupelnieniazabudowy/pl.zippzp.11953/100406-pog/1pog-112ouz/20260225t133332">/ObszarUzupelnieniaZabudowy/PL.ZIPPZP.11953/100406-POG/1POG-112OUZ/20260225T133332</a>
<b>regulacja</b>	<a href="https://www.gov.pl/obszaruzupelnieniazabudowy/pl.zippzp.11953/100406-pog/1pog-34ouz/20260324t104633">https://www.gov.pl/obszaruzupelnieniazabudowy/pl.zippzp.11953/100406-POG/1POG-34OUZ/20260324T104633</a>
<b>regulacja</b>	<a href="https://www.gov.pl/obszaruzupelnieniazabudowy/pl.zippzp.11953/100406-pog/1pog-27ouz/20260304t123817">https://www.gov.pl/obszaruzupelnieniazabudowy/pl.zippzp.11953/100406-POG/1POG-27OUZ/20260304T123817</a>
<b>regulacja</b>	<a href="https://www.gov.pl/obszaruzupelnieniazabudowy/pl.zippzp.11953/100406-pog/1pog-115ouz/20260225t133332">https://www.gov.pl/obszaruzupelnieniazabudowy/pl.zippzp.11953/100406-POG/1POG-115OUZ/20260225T133332</a>
<b>regulacja</b>	<a href="https://www.gov.pl/obszaruzupelnieniazabudowy/pl.zippzp.11953/100406-pog/1pog-212ouz/20260225t133332">https://www.gov.pl/obszaruzupelnieniazabudowy/pl.zippzp.11953/100406-POG/1POG-212OUZ/20260225T133332</a>
<b>regulacja</b>	<a href="https://www.gov.pl/obszaruzupelnieniazabudowy/pl.zippzp.11953/100406-pog/1pog-211ouz/20260225t133332">https://www.gov.pl/obszaruzupelnieniazabudowy/pl.zippzp.11953/100406-POG/1POG-211OUZ/20260225T133332</a>
<b>regulacja</b>	<a href="https://www.gov.pl/obszaruzupelnieniazabudowy/pl.zippzp.11953/100406-pog/1pog-37ouz/20260304t124750">https://www.gov.pl/obszaruzupelnieniazabudowy/pl.zippzp.11953/100406-POG/1POG-37OUZ/20260304T124750</a>
<b>regulacja</b>	<a href="https://www.gov.pl/obszaruzupelnieniazabudowy/pl.zippzp.11953/100406-pog/1pog-48ouz/20260225t133332">https://www.gov.pl/obszaruzupelnieniazabudowy/pl.zippzp.11953/100406-POG/1POG-48OUZ/20260225T133332</a>
<b>regulacja</b>	<a href="https://www.gov.pl/obszaruzupelnieniazabudowy/pl.zippzp.11953/100406-pog/1pog-59ouz/20260304t125848">https://www.gov.pl/obszaruzupelnieniazabudowy/pl.zippzp.11953/100406-POG/1POG-59OUZ/20260304T125848</a>
<b>regulacja</b>	<a href="https://www.gov.pl/obszaruzupelnieniazabudowy/pl.zippzp.11953/100406-pog/1pog-28ouz/20260225t133332">https://www.gov.pl/obszaruzupelnieniazabudowy/pl.zippzp.11953/100406-POG/1POG-28OUZ/20260225T133332</a>
<b>regulacja</b>	<a href="https://www.gov.pl/obszaruzupelnieniazabudowy/pl.zippzp.11953/100406-pog/1pog-32ouz/20260304t124734">https://www.gov.pl/obszaruzupelnieniazabudowy/pl.zippzp.11953/100406-POG/1POG-32OUZ/20260304T124734</a>
<b>regulacja</b>	<a href="https://www.gov.pl/obszaruzupelnieniazabudowy/pl.zippzp.11953/100406-pog/1pog-54ouz/20260225t133332">https://www.gov.pl/obszaruzupelnieniazabudowy/pl.zippzp.11953/100406-POG/1POG-54OUZ/20260225T133332</a>
<b>regulacja</b>	<a href="https://www.gov.pl/obszaruzupelnieniazabudowy/pl.zippzp.11953/100406-pog/1pog-15ouz/20260225t133332">https://www.gov.pl/obszaruzupelnieniazabudowy/pl.zippzp.11953/100406-POG/1POG-15OUZ/20260225T133332</a>
<b>regulacja</b>	<a href="https://www.gov.pl/obszaruzupelnieniazabudowy/pl.zippzp.11953/100406-pog/1pog-21ouz/20260324t104552">https://www.gov.pl/obszaruzupelnieniazabudowy/pl.zippzp.11953/100406-POG/1POG-21OUZ/20260324T104552</a>
<b>regulacja</b>	<a href="https://www.gov.pl/obszaruzupelnieniazabudowy/pl.zippzp.11953/100406-pog/1pog-164ouz/20260225t133332">https://www.gov.pl/obszaruzupelnieniazabudowy/pl.zippzp.11953/100406-POG/1POG-164OUZ/20260225T133332</a>
<b>regulacja</b>	<a href="https://www.gov.pl/obszaruzupelnieniazabudowy/pl.zippzp.11953/100406-pog/1pog-126ouz/20260225t133332">https://www.gov.pl/obszaruzupelnieniazabudowy/pl.zippzp.11953/100406-POG/1POG-126OUZ/20260225T133332</a>
<b>regulacja</b>	<a href="https://www.gov.pl/obszaruzupelnieniazabudowy/pl.zippzp.11953/100406-pog/1pog-163ouz/20260225t133332">https://www.gov.pl/obszaruzupelnieniazabudowy/pl.zippzp.11953/100406-POG/1POG-163OUZ/20260225T133332</a>
<b>regulacja</b>	<a href="https://www.gov.pl/obszaruzupelnieniazabudowy/pl.zippzp.11953/100406-pog/1pog-163ouz/20260225t133332">https://www.gov.pl/obszaruzupelnieniazabudowy/pl.zippzp.11953/100406-POG/1POG-163OUZ/20260225T133332</a>
<b>regulacja</b>	<a href="https://www.gov.pl/obszaruzupelnieniazabudowy/pl.zippzp.11953/100406-pog/1pog-163ouz/20260225t133332">https://www.gov.pl/obszaruzupelnieniazabudowy/pl.zippzp.11953/100406-POG/1POG-163OUZ/20260225T133332</a>

	<a href="https://www.gov.pl/obszaruzupelnieniazabudowy/pl.zippzp.11953/100406-pog/1pog-165ouz/20260225t133332">/ObszarUzupelnieniaZabudowy/PL.ZIPPZP.11953/100406-POG/1POG-165OUZ/20260225T133332</a>
<b>regulacja</b>	<a href="https://www.gov.pl/obszaruzupelnieniazabudowy/pl.zippzp.11953/100406-pog/1pog-201ouz/20260225t133332">https://www.gov.pl/obszaruzupelnieniazabudowy/pl.zippzp.11953/100406-POG/1POG-201OUZ/20260225T133332</a>
<b>regulacja</b>	<a href="https://www.gov.pl/obszaruzupelnieniazabudowy/pl.zippzp.11953/100406-pog/1pog-203ouz/20260225t133332">https://www.gov.pl/obszaruzupelnieniazabudowy/pl.zippzp.11953/100406-POG/1POG-203OUZ/20260225T133332</a>
<b>regulacja</b>	<a href="https://www.gov.pl/obszaruzupelnieniazabudowy/pl.zippzp.11953/100406-pog/1pog-240ouz/20260304t123751">https://www.gov.pl/obszaruzupelnieniazabudowy/pl.zippzp.11953/100406-POG/1POG-240OUZ/20260304T123751</a>
<b>regulacja</b>	<a href="https://www.gov.pl/obszaruzupelnieniazabudowy/pl.zippzp.11953/100406-pog/1pog-260ouz/20260304t123800">https://www.gov.pl/obszaruzupelnieniazabudowy/pl.zippzp.11953/100406-POG/1POG-260OUZ/20260304T123800</a>
<b>regulacja</b>	<a href="https://www.gov.pl/obszaruzupelnieniazabudowy/pl.zippzp.11953/100406-pog/1pog-226ouz/20260324t091824">https://www.gov.pl/obszaruzupelnieniazabudowy/pl.zippzp.11953/100406-POG/1POG-226OUZ/20260324T091824</a>
<b>regulacja</b>	<a href="https://www.gov.pl/obszaruzupelnieniazabudowy/pl.zippzp.11953/100406-pog/1pog-210ouz/20260225t133332">https://www.gov.pl/obszaruzupelnieniazabudowy/pl.zippzp.11953/100406-POG/1POG-210OUZ/20260225T133332</a>
<b>regulacja</b>	<a href="https://www.gov.pl/obszaruzupelnieniazabudowy/pl.zippzp.11953/100406-pog/1pog-177ouz/20260225t133332">https://www.gov.pl/obszaruzupelnieniazabudowy/pl.zippzp.11953/100406-POG/1POG-177OUZ/20260225T133332</a>
<b>regulacja</b>	<a href="https://www.gov.pl/obszaruzupelnieniazabudowy/pl.zippzp.11953/100406-pog/1pog-250ouz/20260304t123809">https://www.gov.pl/obszaruzupelnieniazabudowy/pl.zippzp.11953/100406-POG/1POG-250OUZ/20260304T123809</a>
<b>regulacja</b>	<a href="https://www.gov.pl/obszaruzupelnieniazabudowy/pl.zippzp.11953/100406-pog/1pog-214ouz/20260225t133332">https://www.gov.pl/obszaruzupelnieniazabudowy/pl.zippzp.11953/100406-POG/1POG-214OUZ/20260225T133332</a>
<b>regulacja</b>	<a href="https://www.gov.pl/obszaruzupelnieniazabudowy/pl.zippzp.11953/100406-pog/1pog-176ouz/20260225t133332">https://www.gov.pl/obszaruzupelnieniazabudowy/pl.zippzp.11953/100406-POG/1POG-176OUZ/20260225T133332</a>
<b>regulacja</b>	<a href="https://www.gov.pl/obszaruzupelnieniazabudowy/pl.zippzp.11953/100406-pog/1pog-143ouz/20260324t104729">https://www.gov.pl/obszaruzupelnieniazabudowy/pl.zippzp.11953/100406-POG/1POG-143OUZ/20260324T104729</a>
<b>regulacja</b>	<a href="https://www.gov.pl/obszaruzupelnieniazabudowy/pl.zippzp.11953/100406-pog/1pog-179ouz/20260225t133332">https://www.gov.pl/obszaruzupelnieniazabudowy/pl.zippzp.11953/100406-POG/1POG-179OUZ/20260225T133332</a>
<b>regulacja</b>	<a href="https://www.gov.pl/obszaruzupelnieniazabudowy/pl.zippzp.11953/100406-pog/1pog-170ouz/20260304t123736">https://www.gov.pl/obszaruzupelnieniazabudowy/pl.zippzp.11953/100406-POG/1POG-170OUZ/20260304T123736</a>
<b>regulacja</b>	<a href="https://www.gov.pl/obszaruzupelnieniazabudowy/pl.zippzp.11953/100406-pog/1pog-137ouz/20260225t133332">https://www.gov.pl/obszaruzupelnieniazabudowy/pl.zippzp.11953/100406-POG/1POG-137OUZ/20260225T133332</a>
<b>regulacja</b>	<a href="https://www.gov.pl/obszaruzupelnieniazabudowy/pl.zippzp.11953/100406-pog/1pog-138ouz/20260304t130823">https://www.gov.pl/obszaruzupelnieniazabudowy/pl.zippzp.11953/100406-POG/1POG-138OUZ/20260304T130823</a>
<b>regulacja</b>	<a href="https://www.gov.pl/obszaruzupelnieniazabudowy/pl.zippzp.11953/100406-pog/1pog-84ouz/20260225t133332">https://www.gov.pl/obszaruzupelnieniazabudowy/pl.zippzp.11953/100406-POG/1POG-84OUZ/20260225T133332</a>
<b>regulacja</b>	<a href="https://www.gov.pl/obszaruzupelnieniazabudowy/pl.zippzp.11953/100406-pog/1pog-84ouz/20260225t133332">https://www.gov.pl/obszaruzupelnieniazabudowy/pl.zippzp.11953/100406-POG/1POG-84OUZ/20260225T133332</a>
<b>regulacja</b>	<a href="https://www.gov.pl/obszaruzupelnieniazabudowy/pl.zippzp.11953/100406-pog/1pog-84ouz/20260225t133332">https://www.gov.pl/obszaruzupelnieniazabudowy/pl.zippzp.11953/100406-POG/1POG-84OUZ/20260225T133332</a>

	<a href="#">/ObszarUzupelnieniaZabudowy/PL.ZIPPZP.11953/100406-POG/1POG-16OUZ/20260304T123726</a>
<b>regulacja</b>	<a href="https://www.gov.pl/zagospodarowanieprzestrzenne/app/ObszarUzupelnieniaZabudowy/PL.ZIPPZP.11953/100406-POG/1POG-191OUZ/20260324T104829">https://www.gov.pl/zagospodarowanieprzestrzenne/app/ObszarUzupelnieniaZabudowy/PL.ZIPPZP.11953/100406-POG/1POG-191OUZ/20260324T104829</a>
<b>regulacja</b>	<a href="https://www.gov.pl/zagospodarowanieprzestrzenne/app/ObszarUzupelnieniaZabudowy/PL.ZIPPZP.11953/100406-POG/1POG-154OUZ/20260324T090746">https://www.gov.pl/zagospodarowanieprzestrzenne/app/ObszarUzupelnieniaZabudowy/PL.ZIPPZP.11953/100406-POG/1POG-154OUZ/20260324T090746</a>
<b>regulacja</b>	<a href="https://www.gov.pl/zagospodarowanieprzestrzenne/app/ObszarUzupelnieniaZabudowy/PL.ZIPPZP.11953/100406-POG/1POG-93OUZ/20260324T104829">https://www.gov.pl/zagospodarowanieprzestrzenne/app/ObszarUzupelnieniaZabudowy/PL.ZIPPZP.11953/100406-POG/1POG-93OUZ/20260324T104829</a>
<b>regulacja</b>	<a href="https://www.gov.pl/zagospodarowanieprzestrzenne/app/ObszarUzupelnieniaZabudowy/PL.ZIPPZP.11953/100406-POG/1POG-1OUZ/20260304T130107">https://www.gov.pl/zagospodarowanieprzestrzenne/app/ObszarUzupelnieniaZabudowy/PL.ZIPPZP.11953/100406-POG/1POG-1OUZ/20260304T130107</a>
<b>regulacja</b>	<a href="https://www.gov.pl/zagospodarowanieprzestrzenne/app/ObszarUzupelnieniaZabudowy/PL.ZIPPZP.11953/100406-POG/1POG-10OUZ/20260304T130322">https://www.gov.pl/zagospodarowanieprzestrzenne/app/ObszarUzupelnieniaZabudowy/PL.ZIPPZP.11953/100406-POG/1POG-10OUZ/20260304T130322</a>
<b>regulacja</b>	<a href="https://www.gov.pl/zagospodarowanieprzestrzenne/app/ObszarUzupelnieniaZabudowy/PL.ZIPPZP.11953/100406-POG/1POG-111OUZ/20260304T123631">https://www.gov.pl/zagospodarowanieprzestrzenne/app/ObszarUzupelnieniaZabudowy/PL.ZIPPZP.11953/100406-POG/1POG-111OUZ/20260304T123631</a>
<b>regulacja</b>	<a href="https://www.gov.pl/zagospodarowanieprzestrzenne/app/ObszarUzupelnieniaZabudowy/PL.ZIPPZP.11953/100406-POG/1POG-153OUZ/20260304T110001">https://www.gov.pl/zagospodarowanieprzestrzenne/app/ObszarUzupelnieniaZabudowy/PL.ZIPPZP.11953/100406-POG/1POG-153OUZ/20260304T110001</a>
<b>regulacja</b>	<a href="https://www.gov.pl/zagospodarowanieprzestrzenne/app/ObszarUzupelnieniaZabudowy/PL.ZIPPZP.11953/100406-POG/1POG-169OUZ/20260324T090833">https://www.gov.pl/zagospodarowanieprzestrzenne/app/ObszarUzupelnieniaZabudowy/PL.ZIPPZP.11953/100406-POG/1POG-169OUZ/20260324T090833</a>
<b>regulacja</b>	<a href="https://www.gov.pl/zagospodarowanieprzestrzenne/app/ObszarUzupelnieniaZabudowy/PL.ZIPPZP.11953/100406-POG/1POG-227OUZ/20260324T091844">https://www.gov.pl/zagospodarowanieprzestrzenne/app/ObszarUzupelnieniaZabudowy/PL.ZIPPZP.11953/100406-POG/1POG-227OUZ/20260324T091844</a>


<b>dokument formalny</b>	PL.ZIPPZP.11953_100406-POG_doc1
<b>identfier</b>	<a href="https://www.gov.pl/zagospodarowanieprzestrzenne/app/DokumentFormalny/PL.ZIPPZP.11953/100406-POG/doc1">https://www.gov.pl/zagospodarowanieprzestrzenne/app/DokumentFormalny/PL.ZIPPZP.11953/100406-POG/doc1</a>
<b>przestrzen nazw</b>	PL.ZIPPZP.11953/100406-POG
<b>lokalny id</b>	doc1
<b>tytul</b>	Uchwała nr V/27/24 Rady Miejskiej w Piątku z dnia 20 sierpnia 2024 w sprawie przystąpienia do sporządzenia planu ogólnego Gminy Piątek
<b>relacja wzgledem app</b>	przystąpienie
<b>data</b>	2025-03-03 utworzenie
<b>lacze</b>	<a href="http://www.bip.ugpiatek.pl/bip_download.php?id=10073">http://www.bip.ugpiatek.pl/bip_download.php?id=10073</a>
<b>przystapienie</b>	<a href="https://www.gov.pl/zagospodarowanieprzestrzenne/app/AktPlanowaniaPrzestrzennego/PL.ZIPPZP.11953/100406-POG/1POG">https://www.gov.pl/zagospodarowanieprzestrzenne/app/AktPlanowaniaPrzestrzennego/PL.ZIPPZP.11953/100406-POG/1POG</a>

<b>strefa planistyczna</b>	PL.ZIPPZP.11953_100406-POG_1POG-1SW_20260302T085302
<b>identfier</b>	<a href="https://www.gov.pl/zagospodarowanieprzestrzenne/app/StrefaPlanistyczna/PL.ZIPPZP.11953/100406-POG/1POG-1SW/20260302T085302">https://www.gov.pl/zagospodarowanieprzestrzenne/app/StrefaPlanistyczna/PL.ZIPPZP.11953/100406-POG/1POG-1SW/20260302T085302</a>
<b>przestrzen nazw</b>	PL.ZIPPZP.11953/100406-POG
<b>lokalny id</b>	1POG-1SW

<b>wersja id</b>	20260302T085302
<b>początek wersji obiektu</b>	2026-03-02T08:53:02
<b>nazwa</b>	strefa wielofunkcyjna z zabudową mieszkaniową wielorodzinną
<b>oznaczenie</b>	1SW
<b>symbol</b>	SW
<b>obowiązuje od</b>	2026-02-25
<b>obowiązuje do</b>	obecnie
<b>status</b>	w opracowaniu <a href="https://inspire.ec.europa.eu/codelist/ProcessStepGeneralValue/elaboration">https://inspire.ec.europa.eu/codelist/ProcessStepGeneralValue/elaboration</a>
<b>charakter ustalenia</b>	ogólnie wiążące <a href="https://inspire.ec.europa.eu/codelist/RegulationNatureValue/generallyBinding">https://inspire.ec.europa.eu/codelist/RegulationNatureValue/generallyBinding</a>
<b>profil podstawowy</b>	teren zabudowy mieszkaniowej wielorodzinnej teren usług teren komunikacji teren zieleni urządzonej teren ogrodów działkowych teren infrastruktury technicznej
<b>profil dodatkowy</b>	teren zabudowy mieszkaniowej jednorodzinnej teren zieleni naturalnej teren lasu teren wód
<b>maksymalna nadziemna intensywność zabudowy</b>	1
<b>maksymalny udział powierzchni zabudowy</b>	50%
<b>maksymalna wysokość zabudowy</b>	12.0 m
<b>minimalny udział powierzchni biologicznie czynnej</b>	30%
<b>geometria</b>	
<b>plan</b>	<a href="https://www.gov.pl/zagospodarowanieprzestrzenne/app/AktPlanowaniaPrzestrzennego/PL.ZIPPZP.11953/100406-POG/1POG">https://www.gov.pl/zagospodarowanieprzestrzenne/app/AktPlanowaniaPrzestrzennego/PL.ZIPPZP.11953/100406-POG/1POG</a>
<b>strefa planistyczna</b>	PL.ZIPPZP.11953_100406-POG_1POG-1SZ_20260302T072855
<b>identyfikator</b>	<a href="https://www.gov.pl/zagospodarowanieprzestrzenne/app/StrefaPlanistyczna/PL.ZIPPZP.11953/100406-POG/1POG-1SZ/20260302T072855">https://www.gov.pl/zagospodarowanieprzestrzenne/app/StrefaPlanistyczna/PL.ZIPPZP.11953/100406-POG/1POG-1SZ/20260302T072855</a>
<b>przestrzeń nazw</b>	PL.ZIPPZP.11953/100406-POG

<b>lokalny id</b>	1POG-1SZ
<b>wersja id</b>	20260302T072855
<b>początek wersji obiektu</b>	2026-03-02T07:28:55
<b>nazwa</b>	strefa wielofunkcyjna z zabudową zagrodową
<b>oznaczenie</b>	1SZ
<b>symbol</b>	SZ
<b>obowiązuje od</b>	2026-02-25
<b>obowiązuje do</b>	obecnie
<b>status</b>	w opracowaniu <a href="https://inspire.ec.europa.eu/codelist/ProcessStepGeneralValue/elaboration">https://inspire.ec.europa.eu/codelist/ProcessStepGeneralValue/elaboration</a>
<b>charakter ustalenia</b>	ogólnie wiążące <a href="https://inspire.ec.europa.eu/codelist/RegulationNatureValue/generallyBinding">https://inspire.ec.europa.eu/codelist/RegulationNatureValue/generallyBinding</a>
<b>profil podstawowy</b>	teren zabudowy zagrodowej teren produkcji w gospodarstwach rolnych teren akwakultury i obsługi rybactwa teren komunikacji teren zieleni urządzonej teren ogrodów działkowych teren infrastruktury technicznej
<b>profil dodatkowy</b>	teren wielkotowarowej produkcji rolnej teren rolnictwa z zakazem zabudowy teren usług teren zieleni naturalnej teren lasu teren wód
<b>maksymalna nadziemna intensywność zabudowy</b>	0.6
<b>maksymalny udział powierzchni zabudowy</b>	40%
<b>maksymalna wysokość zabudowy</b>	12.0 m
<b>minimalny udział powierzchni biologicznie czynnej</b>	30%
<b>geometria</b>	
<b>plan</b>	<a href="https://www.gov.pl/zagospodarowanieprzestrzenne/app/AktPlanowaniaPrzestrzennego/PL.ZIPPZP.11953/100406-POG/1POG">https://www.gov.pl/zagospodarowanieprzestrzenne/app/AktPlanowaniaPrzestrzennego/PL.ZIPPZP.11953/100406-POG/1POG</a>
<b>strefa planistyczna</b>	PL.ZIPPZP.11953_100406-POG_1POG-1SU_20260302T084847

<b>identyfier</b>	<a href="https://www.gov.pl/zagospodarowanieprzestrzenne/app/StrefaPlanistyczna/PL.ZIPPZP.11953/100406-POG/1POG-1SU/20260302T084847">https://www.gov.pl/zagospodarowanieprzestrzenne/app/StrefaPlanistyczna/PL.ZIPPZP.11953/100406-POG/1POG-1SU/20260302T084847</a>
<b>przestrzen nazw</b>	PL.ZIPPZP.11953/100406-POG
<b>lokalny id</b>	1POG-1SU
<b>wersja id</b>	20260302T084847
<b>początek wersji obiektu</b>	2026-03-02T08:48:47
<b>nazwa</b>	strefa usługowa
<b>oznaczenie</b>	1SU
<b>symbol</b>	SU
<b>obowiązuje od</b>	2026-02-25
<b>obowiązuje do</b>	obecnie
<b>status</b>	w opracowaniu <a href="https://inspire.ec.europa.eu/codelist/ProcessStepGeneralValue/elaboration">https://inspire.ec.europa.eu/codelist/ProcessStepGeneralValue/elaboration</a>
<b>charakter ustalenia</b>	ogólnie wiążące <a href="https://inspire.ec.europa.eu/codelist/RegulationNatureValue/generallyBinding">https://inspire.ec.europa.eu/codelist/RegulationNatureValue/generallyBinding</a>
<b>profil podstawowy</b>	teren usług teren komunikacji teren zieleni urządzonej teren ogrodów działkowych teren infrastruktury technicznej
<b>profil dodatkowy</b>	teren zieleni naturalnej teren lasu teren wód
<b>maksymalna nadziemna intensywność zabudowy</b>	0.6
<b>maksymalny udział powierzchni zabudowy</b>	40%
<b>maksymalna wysokość zabudowy</b>	12.0 m
<b>minimalny udział powierzchni biologicznie czynnej</b>	30%
<b>geometria</b>	
<b>plan</b>	<a href="https://www.gov.pl/zagospodarowanieprzestrzenne/app/AktPlanowaniaPrzestrzennego/PL.ZIPPZP.11953/100406-POG/1POG">https://www.gov.pl/zagospodarowanieprzestrzenne/app/AktPlanowaniaPrzestrzennego/PL.ZIPPZP.11953/100406-POG/1POG</a>
<b>strefa planistyczna</b>	PL.ZIPPZP.11953_100406-POG_1POG-1SJ_20260302T084722

<b>identyfier</b>	<a href="https://www.gov.pl/zagospodarowanieprzestrzenne/app/StrefaPlanistyczna/PL.ZIPPZP.11953/100406-POG/1POG-1SJ/20260302T084722">https://www.gov.pl/zagospodarowanieprzestrzenne/app/StrefaPlanistyczna/PL.ZIPPZP.11953/100406-POG/1POG-1SJ/20260302T084722</a>
<b>przestrzen nazw</b>	PL.ZIPPZP.11953/100406-POG
<b>lokalny id</b>	1POG-1SJ
<b>wersja id</b>	20260302T084722
<b>początek wersji obiektu</b>	2026-03-02T08:47:22
<b>nazwa</b>	strefa wielofunkcyjna z zabudową mieszkaniową jednorodzinną
<b>oznaczenie</b>	1SJ
<b>symbol</b>	SJ
<b>obowiązuje od</b>	2026-02-25
<b>obowiązuje do</b>	obecnie
<b>status</b>	w opracowaniu <a href="https://inspire.ec.europa.eu/codelist/ProcessStepGeneralValue/elaboration">https://inspire.ec.europa.eu/codelist/ProcessStepGeneralValue/elaboration</a>
<b>charakter ustalenia</b>	ogólnie wiążące <a href="https://inspire.ec.europa.eu/codelist/RegulationNatureValue/generallyBinding">https://inspire.ec.europa.eu/codelist/RegulationNatureValue/generallyBinding</a>
<b>profil podstawowy</b>	teren zabudowy mieszkaniowej jednorodzinnej teren usług teren komunikacji teren zieleni urządzonej teren ogrodów działkowych teren infrastruktury technicznej
<b>profil dodatkowy</b>	teren zabudowy letniskowej lub rekreacji indywidualnej teren zieleni naturalnej teren lasu teren wód
<b>maksymalna nadziemna intensywność zabudowy</b>	0.6
<b>maksymalny udział powierzchni zabudowy</b>	40%
<b>maksymalna wysokość zabudowy</b>	12.0 m
<b>minimalny udział powierzchni biologicznie czynnej</b>	30%
<b>geometria</b>	
<b>plan</b>	<a href="https://www.gov.pl/zagospodarowanieprzestrzenne/app/AktPlanowaniaPrzestrzennego/PL.ZIPPZP.11953/100406-POG/1POG">https://www.gov.pl/zagospodarowanieprzestrzenne/app/AktPlanowaniaPrzestrzennego/PL.ZIPPZP.11953/100406-POG/1POG</a>

**strefa planistyczna** PL.ZIPPZP.11953\_100406-POG\_1POG-1SI\_20260226T072756

**identyfier** <https://www.gov.pl/zagospodarowanieprzestrzenne/app/StrefaPlanistyczna/PL.ZIPPZP.11953/100406-POG/1POG-1SI/20260226T072756>

**przestrzen nazw** PL.ZIPPZP.11953/100406-POG

**lokalny id** 1POG-1SI

**wersja id** 20260226T072756

**początek wersji obiektu** 2026-02-26T07:27:56

**nazwa** strefa infrastrukturalna

**oznaczenie** 1SI

**symbol** SI

**obowiązuje od** 2026-02-25

**obowiązuje do** obecnie

**status** w opracowaniu  
<https://inspire.ec.europa.eu/codelist/ProcessStepGeneralValue/elaboration>

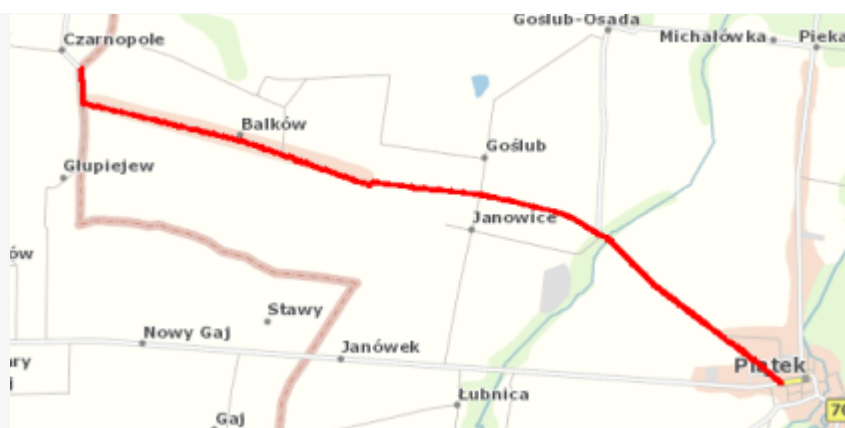
**charakter ustalenia** ogólnie wiążące  
<https://inspire.ec.europa.eu/codelist/RegulationNatureValue/generallyBinding>

**profil podstawowy** teren infrastruktury technicznej  
teren komunikacji  
teren ogrodów działkowych

**profil dodatkowy** teren zieleni urządzonej  
teren zieleni naturalnej  
teren lasu  
teren wód

**minimalny udział powierzchni biologicznie czynnej** 20%

**geometria**




**plan** <https://www.gov.pl/zagospodarowanieprzestrzenne/app/AktPlanowaniaPrzestrzennego/PL.ZIPPZP.11953/100406-POG/1POG>

**strefa planistyczna** PL.ZIPPZP.11953\_100406-POG\_1POG-1SG\_20260225T143229

**identyfier** <https://www.gov.pl/zagospodarowanieprzestrzenne/app/StrefaPlanistyczna/PL.ZIPPZP.11953/100406-POG/1POG-1SG/20260225T143229>


**przestrzen nazw** PL.ZIPPZP.11953/100406-POG


**lokalny id** 1POG-1SG

<b>wersja id</b>	20260225T143229
<b>początek wersji obiektu</b>	2026-02-25T14:32:29
<b>nazwa</b>	strefa górnictwa
<b>oznaczenie</b>	1SG
<b>symbol</b>	SG
<b>obowiązuje od</b>	2026-02-25
<b>obowiązuje do</b>	obecnie
<b>status</b>	w opracowaniu <a href="https://inspire.ec.europa.eu/codelist/ProcessStepGeneralValue/elaboration">https://inspire.ec.europa.eu/codelist/ProcessStepGeneralValue/elaboration</a>
<b>charakter ustalenia</b>	ogólnie wiążące <a href="https://inspire.ec.europa.eu/codelist/RegulationNatureValue/generallyBinding">https://inspire.ec.europa.eu/codelist/RegulationNatureValue/generallyBinding</a>
<b>profil podstawowy</b>	teren górnictwa i wydobywania teren komunikacji teren ogrodów działkowych teren infrastruktury technicznej
<b>profil dodatkowy</b>	teren zieleni urządzonej teren zieleni naturalnej teren lasu teren wód
<b>geometria</b>	
<b>plan</b>	<a href="https://www.gov.pl/zagospodarowanieprzestrzenne/app/AktPlanowaniaPrzestrzennego/PL.ZIPPZP.11953/100406-POG/1POG">https://www.gov.pl/zagospodarowanieprzestrzenne/app/AktPlanowaniaPrzestrzennego/PL.ZIPPZP.11953/100406-POG/1POG</a>
<b>strefa planistyczna</b>	PL.ZIPPZP.11953_100406-POG_1POG-1SK_20260407T051719
<b>identyfikator</b>	<a href="https://www.gov.pl/zagospodarowanieprzestrzenne/app/StrefaPlanistyczna/PL.ZIPPZP.11953/100406-POG/1POG-1SK/20260407T051719">https://www.gov.pl/zagospodarowanieprzestrzenne/app/StrefaPlanistyczna/PL.ZIPPZP.11953/100406-POG/1POG-1SK/20260407T051719</a>
<b>przestrzeń nazw</b>	PL.ZIPPZP.11953/100406-POG
<b>lokalny id</b>	1POG-1SK
<b>wersja id</b>	20260407T051719
<b>początek wersji obiektu</b>	2026-04-07T05:17:19
<b>nazwa</b>	strefa komunikacyjna
<b>oznaczenie</b>	1SK
<b>symbol</b>	SK
<b>obowiązuje od</b>	2026-02-25

<b>obowiązuje do</b>	obecnie
<b>status</b>	w opracowaniu <a href="https://inspire.ec.europa.eu/codelist/ProcessStepGeneralValue/elaboration">https://inspire.ec.europa.eu/codelist/ProcessStepGeneralValue/elaboration</a>
<b>charakter ustalenia</b>	ogólnie wiążące <a href="https://inspire.ec.europa.eu/codelist/RegulationNatureValue/generallyBinding">https://inspire.ec.europa.eu/codelist/RegulationNatureValue/generallyBinding</a>
<b>profil podstawowy</b>	teren autostrady teren drogi ekspresowej teren drogi głównej ruchu przyspieszonego teren drogi głównej teren komunikacji kolejowej i szynowej teren komunikacji kolei linowej teren komunikacji wodnej teren komunikacji lotniczej teren obsługi komunikacji teren ogrodów działkowych teren infrastruktury technicznej
<b>profil dodatkowy</b>	teren usług handlu detalicznego teren usług gastronomii teren usług turystyki teren zieleni urządzonej teren lasu teren zieleni naturalnej teren wód
<b>geometria</b>	
<b>plan</b>	<a href="https://www.gov.pl/zagospodarowanieprzestrzenne/app/AktPlanowaniaPrzestrzennego/PL.ZIPPZP.11953/100406-POG/1POG">https://www.gov.pl/zagospodarowanieprzestrzenne/app/AktPlanowaniaPrzestrzennego/PL.ZIPPZP.11953/100406-POG/1POG</a>
<b>strefa planistyczna</b>	PL.ZIPPZP.11953_100406-POG_1POG-1SN_20260407T052639
<b>identfier</b>	<a href="https://www.gov.pl/zagospodarowanieprzestrzenne/app/StrefaPlanistyczna/PL.ZIPPZP.11953/100406-POG/1POG-1SN/20260407T052639">https://www.gov.pl/zagospodarowanieprzestrzenne/app/StrefaPlanistyczna/PL.ZIPPZP.11953/100406-POG/1POG-1SN/20260407T052639</a>
<b>przestrzen nazw</b>	PL.ZIPPZP.11953/100406-POG
<b>lokalny id</b>	1POG-1SN
<b>wersja id</b>	20260407T052639
<b>początek wersji obiektu</b>	2026-04-07T05:26:39
<b>nazwa</b>	strefa zieleni i rekreacji
<b>oznaczenie</b>	1SN
<b>symbol</b>	SN
<b>obowiązuje od</b>	2026-02-25

<b>obowiązuje do</b>	obecnie
<b>status</b>	w opracowaniu <a href="https://inspire.ec.europa.eu/codelist/ProcessStepGeneralValue/elaboration">https://inspire.ec.europa.eu/codelist/ProcessStepGeneralValue/elaboration</a>
<b>charakter ustalenia</b>	ogólnie wiążące <a href="https://inspire.ec.europa.eu/codelist/RegulationNatureValue/generallyBinding">https://inspire.ec.europa.eu/codelist/RegulationNatureValue/generallyBinding</a>
<b>profil podstawowy</b>	teren zieleni urządzonej teren plaży teren wód teren komunikacji teren ogrodów działkowych teren infrastruktury technicznej
<b>profil dodatkowy</b>	teren usług sportu i rekreacji teren usług kultury i rozrywki teren zieleni naturalnej teren lasu
<b>minimalny udział powierzchni biologicznie czynnej</b>	50%
<b>geometria</b>	
<b>plan</b>	<a href="https://www.gov.pl/zagospodarowanieprzestrzenne/app/AktPlanowaniaPrzestrzennego/PL.ZIPPZP.11953/100406-POG/1POG">https://www.gov.pl/zagospodarowanieprzestrzenne/app/AktPlanowaniaPrzestrzennego/PL.ZIPPZP.11953/100406-POG/1POG</a>
<b>strefa planistyczna</b>	PL.ZIPPZP.11953_100406-POG_1POG-1SP_20260403T121954
<b>identyfier</b>	<a href="https://www.gov.pl/zagospodarowanieprzestrzenne/app/StrefaPlanistyczna/PL.ZIPPZP.11953/100406-POG/1POG-1SP/20260403T121954">https://www.gov.pl/zagospodarowanieprzestrzenne/app/StrefaPlanistyczna/PL.ZIPPZP.11953/100406-POG/1POG-1SP/20260403T121954</a>
<b>przestrzen nazw</b>	PL.ZIPPZP.11953/100406-POG
<b>lokalny id</b>	1POG-1SP
<b>wersja id</b>	20260403T121954
<b>początek wersji obiektu</b>	2026-04-03T12:19:54
<b>nazwa</b>	strefa gospodarcza
<b>oznaczenie</b>	1SP
<b>symbol</b>	SP
<b>obowiązuje od</b>	2026-02-25
<b>obowiązuje do</b>	obecnie
<b>status</b>	w opracowaniu <a href="https://inspire.ec.europa.eu/codelist/ProcessStepGeneralValue/elaboration">https://inspire.ec.europa.eu/codelist/ProcessStepGeneralValue/elaboration</a>

<b>charakter ustalenia</b>	ogólnie wiążące <a href="https://inspire.ec.europa.eu/codelist/RegulationNatureValue/generallyBinding">https://inspire.ec.europa.eu/codelist/RegulationNatureValue/generallyBinding</a>
<b>profil podstawowy</b>	teren produkcji teren komunikacji teren zieleni urządzonej teren ogrodów działkowych teren infrastruktury technicznej
<b>profil dodatkowy</b>	teren usług teren zieleni naturalnej teren lasu teren wód
<b>maksymalna nadziemna intensywnosc zabudowy</b>	1
<b>maksymalny udzial powierzchni zabudowy</b>	50%
<b>maksymalna wysokosc zabudowy</b>	12.0 m
<b>minimalny udzial powierzchni biologicznie czynnej</b>	20%
<b>geometria</b>	
<b>plan</b>	<a href="https://www.gov.pl/zagospodarowanieprzestrzenne/app/AktPlanowaniaPrzestrzennego/PL.ZIPPZP.11953/100406-POG/1POG">https://www.gov.pl/zagospodarowanieprzestrzenne/app/AktPlanowaniaPrzestrzennego/PL.ZIPPZP.11953/100406-POG/1POG</a>
<b>strefa planistyczna</b>	PL.ZIPPZP.11953_100406-POG_1POG-1SO_20260226T131811
<b>identfier</b>	<a href="https://www.gov.pl/zagospodarowanieprzestrzenne/app/StrefaPlanistyczna/PL.ZIPPZP.11953/100406-POG/1POG-1SO/20260226T131811">https://www.gov.pl/zagospodarowanieprzestrzenne/app/StrefaPlanistyczna/PL.ZIPPZP.11953/100406-POG/1POG-1SO/20260226T131811</a>
<b>przestrzen nazw</b>	PL.ZIPPZP.11953/100406-POG
<b>lokalny id</b>	1POG-1SO
<b>wersja id</b>	20260226T131811
<b>poczatek wersji obiektu</b>	2026-02-26T13:18:11
<b>nazwa</b>	strefa otwarta
<b>oznaczenie</b>	1SO
<b>symbol</b>	SO
<b>obowiazuje od</b>	2026-02-25
<b>obowiazuje do</b>	obecnie
<b>status</b>	w opracowaniu <a href="https://inspire.ec.europa.eu/codelist/ProcessStepGeneralValue/elaboration">https://inspire.ec.europa.eu/codelist/ProcessStepGeneralValue/elaboration</a>

<b>charakter ustalenia</b>	ogólnie wiążące <a href="https://inspire.ec.europa.eu/codelist/RegulationNatureValue/generallyBinding">https://inspire.ec.europa.eu/codelist/RegulationNatureValue/generallyBinding</a>
<b>profil podstawowy</b>	teren rolnictwa z zakazem zabudowy teren lasu teren zieleni naturalnej teren wód teren komunikacji teren ogrodów działkowych teren infrastruktury technicznej
<b>profil dodatkowy</b>	teren zieleni urządzonej
<b>geometria</b>	
<b>plan</b>	<a href="https://www.gov.pl/zagospodarowanieprzestrzenne/app/AktPlanowaniaPrzestrzennego/PL.ZIPPZP.11953/100406-POG/1POG">https://www.gov.pl/zagospodarowanieprzestrzenne/app/AktPlanowaniaPrzestrzennego/PL.ZIPPZP.11953/100406-POG/1POG</a>
<b>strefa planistyczna</b>	PL.ZIPPZP.11953_100406-POG_1POG-1SR_20260403T085259
<b>identyfier</b>	<a href="https://www.gov.pl/zagospodarowanieprzestrzenne/app/StrefaPlanistyczna/PL.ZIPPZP.11953/100406-POG/1POG-1SR/20260403T085259">https://www.gov.pl/zagospodarowanieprzestrzenne/app/StrefaPlanistyczna/PL.ZIPPZP.11953/100406-POG/1POG-1SR/20260403T085259</a>
<b>przestrzen nazw</b>	PL.ZIPPZP.11953/100406-POG
<b>lokalny id</b>	1POG-1SR
<b>wersja id</b>	20260403T085259
<b>początek wersji obiektu</b>	2026-04-03T08:52:59
<b>nazwa</b>	strefa produkcji rolniczej
<b>oznaczenie</b>	1SR
<b>symbol</b>	SR
<b>obowiązuje od</b>	2026-02-25
<b>obowiązuje do</b>	obecnie
<b>status</b>	w opracowaniu <a href="https://inspire.ec.europa.eu/codelist/ProcessStepGeneralValue/elaboration">https://inspire.ec.europa.eu/codelist/ProcessStepGeneralValue/elaboration</a>
<b>charakter ustalenia</b>	ogólnie wiążące <a href="https://inspire.ec.europa.eu/codelist/RegulationNatureValue/generallyBinding">https://inspire.ec.europa.eu/codelist/RegulationNatureValue/generallyBinding</a>
<b>profil podstawowy</b>	teren produkcji w gospodarstwach rolnych teren wielkotwarowej produkcji rolnej teren akwakultury i obsługi rybactwa teren komunikacji teren ogrodów działkowych teren infrastruktury technicznej

<b>profil dodatkowy</b>	teren rolnictwa z zakazem zabudowy teren elektrowni słonecznej teren zieleni urządzonej teren zieleni naturalnej teren lasu teren wód
-------------------------	--

<b>maksymalna nadziemna intensywnosc zabudowy</b>	0.6
---	-----

<b>maksymalny udzial powierzchni zabudowy</b>	40%
---	-----

<b>maksymalna wysokosc zabudowy</b>	15.0 m
-------------------------------------	--------

<b>minimalny udzial powierzchni biologicznie czynnej</b>	30%
--	-----

<b>geometria</b>	
------------------	--



<b>plan</b>	<a href="https://www.gov.pl/zagospodarowanieprzestrzenne/app/AktPlanowaniaPrzestrzennego/PL.ZIPPZP.11953/100406-POG/1POG">https://www.gov.pl/zagospodarowanieprzestrzenne/app/AktPlanowaniaPrzestrzennego/PL.ZIPPZP.11953/100406-POG/1POG</a>
-------------	---

<b>strefa planistyczna</b>	PL.ZIPPZP.11953_100406-POG_1POG-1SC_20260310T065659
----------------------------	---

<b>identfier</b>	<a href="https://www.gov.pl/zagospodarowanieprzestrzenne/app/StrefaPlanistyczna/PL.ZIPPZP.11953/100406-POG/1POG-1SC/20260310T065659">https://www.gov.pl/zagospodarowanieprzestrzenne/app/StrefaPlanistyczna/PL.ZIPPZP.11953/100406-POG/1POG-1SC/20260310T065659</a>
------------------	---

<b>przestrzen nazw</b>	PL.ZIPPZP.11953/100406-POG
------------------------	----------------------------

<b>lokalny id</b>	1POG-1SC
-------------------	----------

<b>wersja id</b>	20260310T065659
------------------	-----------------

<b>początek wersji obiektu</b>	2026-03-10T06:56:59
--------------------------------	---------------------

<b>nazwa</b>	strefa cmentarzy
--------------	------------------

<b>oznaczenie</b>	1SC
-------------------	-----

<b>symbol</b>	SC
---------------	----


<b>obowiązuje od</b>	2026-02-25
----------------------	------------

<b>obowiązuje do</b>	obecnie
----------------------	---------


<b>status</b>	w opracowaniu <a href="https://inspire.ec.europa.eu/codelist/ProcessStepGeneralValue/elaboration">https://inspire.ec.europa.eu/codelist/ProcessStepGeneralValue/elaboration</a>
---------------	--

<b>charakter ustalenia</b>	ogólnie wiążące <a href="https://inspire.ec.europa.eu/codelist/RegulationNatureValue/generallyBinding">https://inspire.ec.europa.eu/codelist/RegulationNatureValue/generallyBinding</a>
----------------------------	--

<b>profil podstawowy</b>	teren cmentarza teren komunikacji
--------------------------	--------------------------------------

	<p>teren zieleni urządzonej</p> <p>teren ogrodów działkowych</p> <p>teren infrastruktury technicznej</p>
<b>profil dodatkowy</b>	<p>teren usług kultu religijnego</p> <p>teren usług handlu detalicznego</p> <p>teren zieleni naturalnej</p> <p>teren lasu</p> <p>teren wód</p>
<b>minimalny udział powierzchni biologicznie czynnej</b>	30%
<b>geometria</b>	
<b>plan</b>	<a href="https://www.gov.pl/zagospodarowanieprzestrzenne/app/AktPlanowaniaPrzestrzennego/PL.ZIPPZP.11953/100406-POG/1POG">https://www.gov.pl/zagospodarowanieprzestrzenne/app/AktPlanowaniaPrzestrzennego/PL.ZIPPZP.11953/100406-POG/1POG</a>
<b>strefa planistyczna</b>	PL.ZIPPZP.11953_100406-POG_1POG-2SR_20260327T081116
<b>identyfier</b>	<a href="https://www.gov.pl/zagospodarowanieprzestrzenne/app/StrefaPlanistyczna/PL.ZIPPZP.11953/100406-POG/1POG-2SR/20260327T081116">https://www.gov.pl/zagospodarowanieprzestrzenne/app/StrefaPlanistyczna/PL.ZIPPZP.11953/100406-POG/1POG-2SR/20260327T081116</a>
<b>przestrzen nazw</b>	PL.ZIPPZP.11953/100406-POG
<b>lokalny id</b>	1POG-2SR
<b>wersja id</b>	20260327T081116
<b>początek wersji obiektu</b>	2026-03-27T08:11:16
<b>nazwa</b>	strefa produkcji rolniczej
<b>oznaczenie</b>	2SR
<b>symbol</b>	SR
<b>obowiązuje od</b>	2026-02-25
<b>obowiązuje do</b>	obecnie
<b>status</b>	<p>w opracowaniu</p> <p><a href="https://inspire.ec.europa.eu/codelist/ProcessStepGeneralValue/elaboration">https://inspire.ec.europa.eu/codelist/ProcessStepGeneralValue/elaboration</a></p>
<b>charakter ustalenia</b>	<p>ogólnie wiążące</p> <p><a href="https://inspire.ec.europa.eu/codelist/RegulationNatureValue/generallyBinding">https://inspire.ec.europa.eu/codelist/RegulationNatureValue/generallyBinding</a></p>
<b>profil podstawowy</b>	<p>teren produkcji w gospodarstwach rolnych</p> <p>teren wielkotowarowej produkcji rolnej</p> <p>teren akwakultury i obsługi rybactwa</p> <p>teren komunikacji</p> <p>teren ogrodów działkowych</p> <p>teren infrastruktury technicznej</p>

<b>profil dodatkowy</b>	teren rolnictwa z zakazem zabudowy teren zieleni urządzonej teren zieleni naturalnej teren lasu teren wód
<b>maksymalna nadziemna intensywnosc zabudowy</b>	0.6
<b>maksymalny udzial powierzchni zabudowy</b>	40%
<b>maksymalna wysokosc zabudowy</b>	12.0 m
<b>minimalny udzial powierzchni biologicznie czynnej</b>	30%
<b>geometria</b>	
<b>plan</b>	<a href="https://www.gov.pl/zagospodarowanieprzestrzenne/app/AktPlanowaniaPrzestrzennego/PL.ZIPPZP.11953/100406-POG/1POG">https://www.gov.pl/zagospodarowanieprzestrzenne/app/AktPlanowaniaPrzestrzennego/PL.ZIPPZP.11953/100406-POG/1POG</a>
<b>strefa planistyczna</b>	PL.ZIPPZP.11953_100406-POG_1POG-2SZ_20260302T072850
<b>identfier</b>	<a href="https://www.gov.pl/zagospodarowanieprzestrzenne/app/StrefaPlanistyczna/PL.ZIPPZP.11953/100406-POG/1POG-2SZ/20260302T072850">https://www.gov.pl/zagospodarowanieprzestrzenne/app/StrefaPlanistyczna/PL.ZIPPZP.11953/100406-POG/1POG-2SZ/20260302T072850</a>
<b>przestrzen nazw</b>	PL.ZIPPZP.11953/100406-POG
<b>lokalny id</b>	1POG-2SZ
<b>wersja id</b>	20260302T072850
<b>poczatek wersji obiektu</b>	2026-03-02T07:28:50
<b>nazwa</b>	strefa wielofunkcyjna z zabudową zagrodową
<b>oznaczenie</b>	2SZ
<b>symbol</b>	SZ
<b>obowiazuje od</b>	2026-02-25
<b>obowiazuje do</b>	obecnie
<b>status</b>	w opracowaniu <a href="https://inspire.ec.europa.eu/codelist/ProcessStepGeneralValue/elaboration">https://inspire.ec.europa.eu/codelist/ProcessStepGeneralValue/elaboration</a>
<b>charakter ustalenia</b>	ogólnie wiążące <a href="https://inspire.ec.europa.eu/codelist/RegulationNatureValue/generallyBinding">https://inspire.ec.europa.eu/codelist/RegulationNatureValue/generallyBinding</a>
<b>profil podstawowy</b>	teren zabudowy zagrodowej teren produkcji w gospodarstwach rolnych teren akwakultury i obsługi rybactwa teren komunikacji

	teren zieleni urządzonej teren ogrodów działkowych teren infrastruktury technicznej
<b>profil dodatkowy</b>	teren wielkotowarowej produkcji rolnej teren rolnictwa z zakazem zabudowy teren usług teren zieleni naturalnej teren lasu teren wód
<b>maksymalna nadziemna intensywnosc zabudowy</b>	0.6
<b>maksymalny udzial powierzchni zabudowy</b>	40%
<b>maksymalna wysokosc zabudowy</b>	12.0 m
<b>minimalny udzial powierzchni biologicznie czynnej</b>	30%
<b>geometria</b>	
<b>plan</b>	<a href="https://www.gov.pl/zagospodarowanieprzestrzenne/app/AktPlanowaniaPrzestrzennego/PL.ZIPPZP.11953/100406-POG/1POG">https://www.gov.pl/zagospodarowanieprzestrzenne/app/AktPlanowaniaPrzestrzennego/PL.ZIPPZP.11953/100406-POG/1POG</a>
<b>strefa planistyczna</b>	PL.ZIPPZP.11953_100406-POG_1POG-2SG_20260225T143238
<b>identfier</b>	<a href="https://www.gov.pl/zagospodarowanieprzestrzenne/app/StrefaPlanistyczna/PL.ZIPPZP.11953/100406-POG/1POG-2SG/20260225T143238">https://www.gov.pl/zagospodarowanieprzestrzenne/app/StrefaPlanistyczna/PL.ZIPPZP.11953/100406-POG/1POG-2SG/20260225T143238</a>
<b>przestrzen nazw</b>	PL.ZIPPZP.11953/100406-POG
<b>lokalny id</b>	1POG-2SG
<b>wersja id</b>	20260225T143238
<b>poczatek wersji obiektu</b>	2026-02-25T14:32:38
<b>nazwa</b>	strefa górnictwa
<b>oznaczenie</b>	2SG
<b>symbol</b>	SG
<b>obowiazuje od</b>	2026-02-25
<b>obowiazuje do</b>	obecnie
<b>status</b>	w opracowaniu <a href="https://inspire.ec.europa.eu/codelist/ProcessStepGeneralValue/elaboration">https://inspire.ec.europa.eu/codelist/ProcessStepGeneralValue/elaboration</a>
<b>charakter ustalenia</b>	ogólnie wiążące <a href="https://inspire.ec.europa.eu/codelist/RegulationNatureValue/generallyBinding">https://inspire.ec.europa.eu/codelist/RegulationNatureValue/generallyBinding</a>

**profil podstawowy** teren górnictwa i wydobywania  
teren komunikacji  
teren ogrodów działkowych  
teren infrastruktury technicznej

**profil dodatkowy** teren zieleni urządzonej  
teren zieleni naturalnej  
teren lasu  
teren wód

**geometria**



**plan** <https://www.gov.pl/zagospodarowanieprzestrzenne/app/AktPlanowaniaPrzestrzennego/PL.ZIPPZP.11953/100406-POG/1POG>

**strefa planistyczna** PL.ZIPPZP.11953\_100406-POG\_1POG-2SC\_20260226T072528

**identyfikator** <https://www.gov.pl/zagospodarowanieprzestrzenne/app/StrefaPlanistyczna/PL.ZIPPZP.11953/100406-POG/1POG-2SC/20260226T072528>

**przestrzeń nazw** PL.ZIPPZP.11953/100406-POG

**lokalny id** 1POG-2SC

**wersja id** 20260226T072528

**początek wersji obiektu** 2026-02-26T07:25:28

**nazwa** strefa cmentarzy

**oznaczenie** 2SC

**symbol** SC

**obowiązuje od** 2026-02-25

**obowiązuje do** obecnie

**status** w opracowaniu  
<https://inspire.ec.europa.eu/codelist/ProcessStepGeneralValue/elaboration>

**charakter ustalenia** ogólnie wiążące  
<https://inspire.ec.europa.eu/codelist/RegulationNatureValue/generallyBinding>

**profil podstawowy** teren cmentarza  
teren komunikacji  
teren zieleni urządzonej  
teren ogrodów działkowych  
teren infrastruktury technicznej

**profil dodatkowy** teren usług kultury religijnej  
teren usług handlu detalicznego  
teren zieleni naturalnej

	teren lasu teren wód
<b>minimalny udział powierzchni biologicznie czynnej</b>	30%
<b>geometria</b>	
<b>plan</b>	<a href="https://www.gov.pl/zagospodarowanieprzestrzenne/app/AktPlanowaniaPrzestrzennego/PL.ZIPPZP.11953/100406-POG/1POG">https://www.gov.pl/zagospodarowanieprzestrzenne/app/AktPlanowaniaPrzestrzennego/PL.ZIPPZP.11953/100406-POG/1POG</a>
<b>strefa planistyczna</b>	PL.ZIPPZP.11953_100406-POG_1POG-2SK_20260407T051738
<b>identyfier</b>	<a href="https://www.gov.pl/zagospodarowanieprzestrzenne/app/StrefaPlanistyczna/PL.ZIPPZP.11953/100406-POG/1POG-2SK/20260407T051738">https://www.gov.pl/zagospodarowanieprzestrzenne/app/StrefaPlanistyczna/PL.ZIPPZP.11953/100406-POG/1POG-2SK/20260407T051738</a>
<b>przestrzen nazw</b>	PL.ZIPPZP.11953/100406-POG
<b>lokalny id</b>	1POG-2SK
<b>wersja id</b>	20260407T051738
<b>początek wersji obiektu</b>	2026-04-07T05:17:38
<b>nazwa</b>	strefa komunikacyjna
<b>oznaczenie</b>	2SK
<b>symbol</b>	SK
<b>obowiązuje od</b>	2026-02-25
<b>obowiązuje do</b>	obecnie
<b>status</b>	w opracowaniu <a href="https://inspire.ec.europa.eu/codelist/ProcessStepGeneralValue/elaboration">https://inspire.ec.europa.eu/codelist/ProcessStepGeneralValue/elaboration</a>
<b>charakter ustalenia</b>	ogólnie wiążące <a href="https://inspire.ec.europa.eu/codelist/RegulationNatureValue/generallyBinding">https://inspire.ec.europa.eu/codelist/RegulationNatureValue/generallyBinding</a>
<b>profil podstawowy</b>	teren autostrady teren drogi ekspresowej teren drogi głównej ruchu przyspieszonego teren drogi głównej teren komunikacji kolejowej i szynowej teren komunikacji kolei linowej teren komunikacji wodnej teren komunikacji lotniczej teren obsługi komunikacji teren ogrodów działkowych teren infrastruktury technicznej
<b>profil dodatkowy</b>	teren usług handlu detalicznego teren usług gastronomii

teren usług turystyki  
teren zieleni urządzonej  
teren lasu  
teren zieleni naturalnej  
teren wód

**geometria**



**plan**

<https://www.gov.pl/zagospodarowanieprzestrzenne/app/AktPlanowaniaPrzestrzennego/PL.ZIPPZP.11953/100406-POG/1POG>

**strefa planistyczna**

PL.ZIPPZP.11953\_100406-POG\_1POG-2SW\_20260302T085316

**identyfier**

<https://www.gov.pl/zagospodarowanieprzestrzenne/app/StrefaPlanistyczna/PL.ZIPPZP.11953/100406-POG/1POG-2SW/20260302T085316>

**przestrzen nazw**

PL.ZIPPZP.11953/100406-POG

**lokalny id**

1POG-2SW

**wersja id**

20260302T085316

**poczatek wersji obiektu**

2026-03-02T08:53:16

**nazwa**

strefa wielofunkcyjna z zabudową mieszkaniową wielorodzinną

**oznaczenie**

2SW

**symbol**

SW

**obowiazuje od**

2026-02-25

**obowiazuje do**

obecnie

**status**

w opracowaniu  
<https://inspire.ec.europa.eu/codelist/ProcessStepGeneralValue/elaboration>

**charakter ustalenia**

ogólnie wiążące  
<https://inspire.ec.europa.eu/codelist/RegulationNatureValue/generallyBinding>

**profil podstawowy**

teren zabudowy mieszkaniowej wielorodzinnej  
teren usług  
teren komunikacji  
teren zieleni urządzonej  
teren ogrodów działkowych  
teren infrastruktury technicznej

**profil dodatkowy**

teren zabudowy mieszkaniowej jednorodzinnej  
teren zieleni naturalnej  
teren lasu  
teren wód

**maksymalna nadziemna intensywnosc zabudowy**

1

**maksymalny udział powierzchni zabudowy** 50%

**maksymalna wysokość zabudowy** 12.0 m

**minimalny udział powierzchni biologicznie czynnej** 30%

**geometria**



**plan** <https://www.gov.pl/zagospodarowanieprzestrzenne/app/AktPlanowaniaPrzestrzennego/PL.ZIPPZP.11953/100406-POG/1POG>

**strefa planistyczna** PL.ZIPPZP.11953\_100406-POG\_1POG-2SP\_20260226T074643

**identyfikator** <https://www.gov.pl/zagospodarowanieprzestrzenne/app/StrefaPlanistyczna/PL.ZIPPZP.11953/100406-POG/1POG-2SP/20260226T074643>

**przestrzeń nazw** PL.ZIPPZP.11953/100406-POG

**lokalny id** 1POG-2SP

**wersja id** 20260226T074643

**początek wersji obiektu** 2026-02-26T07:46:43

**nazwa** strefa gospodarcza

**oznaczenie** 2SP

**symbol** SP

**obowiązuje od** 2026-02-25

**obowiązuje do** obecnie

**status** w opracowaniu  
<https://inspire.ec.europa.eu/codelist/ProcessStepGeneralValue/elaboration>

**charakter ustalenia** ogólnie wiążące  
<https://inspire.ec.europa.eu/codelist/RegulationNatureValue/generallyBinding>

**profil podstawowy** teren produkcji  
teren komunikacji  
teren zieleni urządzonej  
teren ogrodów działkowych  
teren infrastruktury technicznej

**profil dodatkowy** teren usług  
teren zieleni naturalnej  
teren lasu  
teren wód

**maksymalna nadziemna intensywność zabudowy** 1

**maksymalny udział powierzchni zabudowy** 50%

**maksymalna wysokość zabudowy** 12.0 m

**minimalny udział powierzchni biologicznie czynnej** 20%

**geometria**



**plan** <https://www.gov.pl/zagospodarowanieprzestrzenne/app/AktPlanowaniaPrzestrzennego/PL.ZIPPZP.11953/100406-POG/1POG>

**strefa planistyczna** PL.ZIPPZP.11953\_100406-POG\_1POG-2SU\_20260302T085108

**identyfikator** <https://www.gov.pl/zagospodarowanieprzestrzenne/app/StrefaPlanistyczna/PL.ZIPPZP.11953/100406-POG/1POG-2SU/20260302T085108>

**przestrzeń nazw** PL.ZIPPZP.11953/100406-POG

**lokalny id** 1POG-2SU

**wersja id** 20260302T085108

**początek wersji obiektu** 2026-03-02T08:51:08

**nazwa** strefa usługowa

**oznaczenie** 2SU

**symbol** SU

**obowiązuje od** 2026-02-25

**obowiązuje do** obecnie

**status** w opracowaniu  
<https://inspire.ec.europa.eu/codelist/ProcessStepGeneralValue/elaboration>

**charakter ustalenia** ogólnie wiążące  
<https://inspire.ec.europa.eu/codelist/RegulationNatureValue/generallyBinding>

**profil podstawowy** teren usług  
teren komunikacji  
teren zieleni urządzonej  
teren ogrodów działkowych  
teren infrastruktury technicznej

**profil dodatkowy** teren zieleni naturalnej  
teren lasu  
teren wód

**maksymalna nadziemna intensywność zabudowy** 0.6

**maksymalny udział powierzchni zabudowy** 40%

**maksymalna wysokość zabudowy** 12.0 m

**minimalny udział powierzchni biologicznie czynnej** 30%

**geometria**



**plan** <https://www.gov.pl/zagospodarowanieprzestrzenne/app/AktPlanowaniaPrzestrzennego/PL.ZIPPZP.11953/100406-POG/1POG>

**strefa planistyczna** PL.ZIPPZP.11953\_100406-POG\_1POG-2SO\_20260303T091537

**identyfikator** <https://www.gov.pl/zagospodarowanieprzestrzenne/app/StrefaPlanistyczna/PL.ZIPPZP.11953/100406-POG/1POG-2SO/20260303T091537>

**przestrzeń nazw** PL.ZIPPZP.11953/100406-POG

**lokalny id** 1POG-2SO

**wersja id** 20260303T091537

**początek wersji obiektu** 2026-03-03T09:15:37

**nazwa** strefa otwarta

**oznaczenie** 2SO

**symbol** SO

**obowiązuje od** 2026-02-25

**obowiązuje do** obecnie

**status** w opracowaniu  
<https://inspire.ec.europa.eu/codelist/ProcessStepGeneralValue/elaboration>

**charakter ustalenia** ogólnie wiążące  
<https://inspire.ec.europa.eu/codelist/RegulationNatureValue/generallyBinding>

**profil podstawowy** teren rolnictwa z zakazem zabudowy  
teren lasu  
teren zieleni naturalnej  
teren wód  
teren komunikacji  
teren ogrodów działkowych  
teren infrastruktury technicznej

**profil dodatkowy** teren zieleni urządzonej

**geometria**



**plan** <https://www.gov.pl/zagospodarowanieprzestrzenne/app/AktPlanowaniaPrzestrzennego/PL.ZIPPZP.11953/100406-POG/1POG>

**strefa planistyczna** PL.ZIPPZP.11953\_100406-POG\_1POG-2SN\_20260407T052629

**identyfier** <https://www.gov.pl/zagospodarowanieprzestrzenne/app/StrefaPlanistyczna/PL.ZIPPZP.11953/100406-POG/1POG-2SN/20260407T052629>

**przestrzen nazw** PL.ZIPPZP.11953/100406-POG

**lokalny id** 1POG-2SN

**wersja id** 20260407T052629

**początek wersji obiektu** 2026-04-07T05:26:29

**nazwa** strefa zieleni i rekreacji

**oznaczenie** 2SN

**symbol** SN

**obowiązuje od** 2026-02-25

**obowiązuje do** obecnie

**status** w opracowaniu  
<https://inspire.ec.europa.eu/codelist/ProcessStepGeneralValue/elaboration>

**charakter ustalenia** ogólnie wiążące  
<https://inspire.ec.europa.eu/codelist/RegulationNatureValue/generallyBinding>

**profil podstawowy** teren zieleni urządzonej  
teren plaży  
teren wód  
teren komunikacji  
teren ogrodów działkowych  
teren infrastruktury technicznej

**profil dodatkowy** teren usług sportu i rekreacji  
teren usług kultury i rozrywki  
teren zieleni naturalnej  
teren lasu

**minimalny udział powierzchni biologicznie czynnej** 50%

**geometria**



**plan** <https://www.gov.pl/zagospodarowanieprzestrzenne/app/AktPlanowaniaPrzestrzennego/PL.ZIPPZP.11953/100406-POG/1POG>

**strefa planistyczna** PL.ZIPPZP.11953\_100406-POG\_1POG-2SJ\_20260403T115118

**identyfier** <https://www.gov.pl/zagospodarowanieprzestrzenne/app/StrefaPlanistyczna/PL.ZIPPZP.11953/100406-POG/1POG-2SJ/20260403T115118>

**przestrzen nazw** PL.ZIPPZP.11953/100406-POG

**lokalny id** 1POG-2SJ

**wersja id** 20260403T115118

**początek wersji obiektu** 2026-04-03T11:51:18

**nazwa** strefa wielofunkcyjna z zabudową mieszkaniową jednorodzinną

**oznaczenie** 2SJ

**symbol** SJ

**obowiązuje od** 2026-02-25

**obowiązuje do** obecnie

**status** w opracowaniu  
<https://inspire.ec.europa.eu/codelist/ProcessStepGeneralValue/elaboration>

**charakter ustalenia** ogólnie wiążące  
<https://inspire.ec.europa.eu/codelist/RegulationNatureValue/generallyBinding>

**profil podstawowy** teren zabudowy mieszkaniowej jednorodzinnej  
teren usług  
teren komunikacji  
teren zieleni urządzonej  
teren ogrodów działkowych  
teren infrastruktury technicznej

**profil dodatkowy** teren zabudowy letniskowej lub rekreacji indywidualnej  
teren zieleni naturalnej  
teren lasu  
teren wód

**maksymalna nadziemna intensywność zabudowy** 0.6

**maksymalny udział powierzchni zabudowy** 40%

**maksymalna wysokość zabudowy** 12.0 m

**minimalny udział powierzchni**

**biologicznie czynnej** 30%

**geometria**



**plan** <https://www.gov.pl/zagospodarowanieprzestrzenne/app/AktPlanowaniaPrzestrzennego/PL.ZIPPZP.11953/100406-POG/1POG>

**strefa planistyczna** PL.ZIPPZP.11953\_100406-POG\_1POG-2SI\_20260324T102614

**identfier** <https://www.gov.pl/zagospodarowanieprzestrzenne/app/StrefaPlanistyczna/PL.ZIPPZP.11953/100406-POG/1POG-2SI/20260324T102614>

**przestrzen nazw** PL.ZIPPZP.11953/100406-POG

**lokalny id** 1POG-2SI

**wersja id** 20260324T102614

**początek wersji obiektu** 2026-03-24T10:26:14

**nazwa** strefa infrastrukturalna

**oznaczenie** 2SI

**symbol** SI

**obowiązuje od** 2026-02-25

**obowiązuje do** obecnie

**status** w opracowaniu  
<https://inspire.ec.europa.eu/codelist/ProcessStepGeneralValue/elaboration>

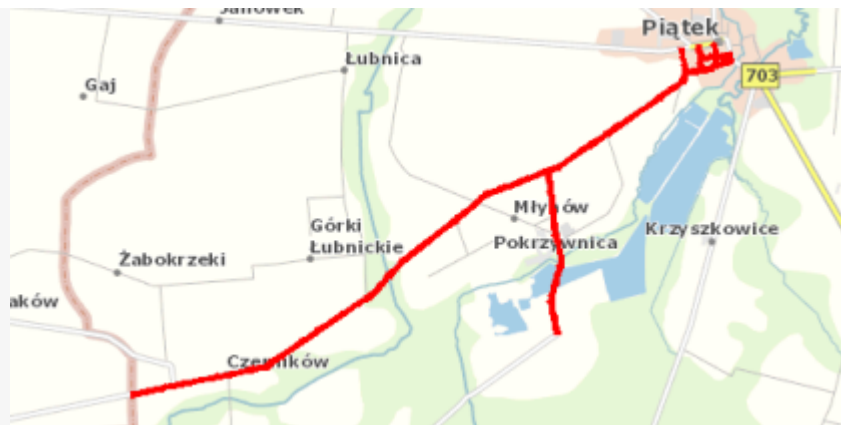
**charakter ustalenia** ogólnie wiążące  
<https://inspire.ec.europa.eu/codelist/RegulationNatureValue/generallyBinding>

**profil podstawowy** teren infrastruktury technicznej  
teren komunikacji  
teren ogrodów działkowych

**profil dodatkowy** teren zieleni urządzonej  
teren zieleni naturalnej  
teren lasu  
teren wód

**minimalny udział powierzchni biologicznie czynnej** 20%

**geometria**



**plan** <https://www.gov.pl/zagospodarowanieprzestrzenne/app/AktPlanowaniaPrzestrzennego/PL.ZIPPZP.11953/100406-POG/1POG>

**strefa planistyczna** PL.ZIPPZP.11953\_100406-POG\_1POG-3SU\_20260302T085246

**identyfier** <https://www.gov.pl/zagospodarowanieprzestrzenne/app/StrefaPlanistyczna/PL.ZIPPZP.11953/100406-POG/1POG-3SU/20260302T085246>

**przestrzen nazw** PL.ZIPPZP.11953/100406-POG

**lokalny id** 1POG-3SU

**wersja id** 20260302T085246

**poczatek wersji obiektu** 2026-03-02T08:52:46

**nazwa** strefa usługowa

**oznaczenie** 3SU

**symbol** SU

**obowiazuje od** 2026-02-25

**obowiazuje do** obecnie

**status** w opracowaniu  
<https://inspire.ec.europa.eu/codelist/ProcessStepGeneralValue/elaboration>

**charakter ustalenia** ogólnie wiążące  
<https://inspire.ec.europa.eu/codelist/RegulationNatureValue/generallyBinding>

**profil podstawowy** teren usług  
 teren komunikacji  
 teren zieleni urządzonej  
 teren ogrodów działkowych  
 teren infrastruktury technicznej

**profil dodatkowy** teren zieleni naturalnej  
 teren lasu  
 teren wód

**maksymalna nadziemna intensywnosc zabudowy** 0.6

**maksymalny udzial powierzchni zabudowy** 40%

**maksymalna wysokosc zabudowy** 12.0 m

**minimalny udzial powierzchni biologicznie czynnej** 30%

geometria



plan

<https://www.gov.pl/zagospodarowanieprzestrzenne/app/AktPlanowaniaPrzestrzennego/PL.ZIPPZP.11953/100406-POG/1POG>

strefa planistyczna

PL.ZIPPZP.11953\_100406-POG\_1POG-3SZ\_20260302T072844

identyfier

<https://www.gov.pl/zagospodarowanieprzestrzenne/app/StrefaPlanistyczna/PL.ZIPPZP.11953/100406-POG/1POG-3SZ/20260302T072844>

przestrzen nazw

PL.ZIPPZP.11953/100406-POG

lokalny id

1POG-3SZ

wersja id

20260302T072844

początek wersji obiektu

2026-03-02T07:28:44

nazwa

strefa wielofunkcyjna z zabudową zagrodową

oznaczenie

3SZ

symbol

SZ

obowiązuje od

2026-02-25

obowiązuje do

obecnie

status

w opracowaniu  
<https://inspire.ec.europa.eu/codelist/ProcessStepGeneralValue/elaboration>

charakter ustalenia

ogólnie wiążące  
<https://inspire.ec.europa.eu/codelist/RegulationNatureValue/generallyBinding>

profil podstawowy

teren zabudowy zagrodowej  
teren produkcji w gospodarstwach rolnych  
teren akwakultury i obsługi rybactwa  
teren komunikacji  
teren zieleni urządzonej  
teren ogrodów działkowych  
teren infrastruktury technicznej

profil dodatkowy

teren wielkotowarowej produkcji rolnej  
teren rolnictwa z zakazem zabudowy  
teren usług  
teren zieleni naturalnej  
teren lasu  
teren wód

maksymalna nadziemna intensywność zabudowy

0.6

maksymalny udział powierzchni zabudowy

40%

**maksymalna wysokość zabudowy** 12.0 m

**minimalny udział powierzchni biologicznie czynnej** 30%

**geometria**



**plan** <https://www.gov.pl/zagospodarowanieprzestrzenne/app/AktPlanowaniaPrzestrzennego/PL.ZIPPZP.11953/100406-POG/1POG>

**strefa planistyczna** PL.ZIPPZP.11953\_100406-POG\_1POG-3SK\_20260407T051748

**identyfikator** <https://www.gov.pl/zagospodarowanieprzestrzenne/app/StrefaPlanistyczna/PL.ZIPPZP.11953/100406-POG/1POG-3SK/20260407T051748>

**przestrzeń nazw** PL.ZIPPZP.11953/100406-POG

**lokalny id** 1POG-3SK

**wersja id** 20260407T051748

**początek wersji obiektu** 2026-04-07T05:17:48

**nazwa** strefa komunikacyjna

**oznaczenie** 3SK

**symbol** SK

**obowiązuje od** 2026-02-25

**obowiązuje do** obecnie

**status** w opracowaniu  
<https://inspire.ec.europa.eu/codelist/ProcessStepGeneralValue/elaboration>

**charakter ustalenia** ogólnie wiążące  
<https://inspire.ec.europa.eu/codelist/RegulationNatureValue/generallyBinding>

**profil podstawowy**  
teren autostrady  
teren drogi ekspresowej  
teren drogi głównej ruchu przyspieszonego  
teren drogi głównej  
teren komunikacji kolejowej i szynowej  
teren komunikacji kolei linowej  
teren komunikacji wodnej  
teren komunikacji lotniczej  
teren obsługi komunikacji  
teren ogrodów działkowych  
teren infrastruktury technicznej

**profil dodatkowy**  
teren usług handlu detalicznego  
teren usług gastronomii  
teren usług turystyki

teren zieleni urządzonej  
teren lasu  
teren zieleni naturalnej  
teren wód

geometria



plan

<https://www.gov.pl/zagospodarowanieprzestrzenne/app/AktPlanowaniaPrzestrzennego/PL.ZIPPZP.11953/100406-POG/1POG>

strefa planistyczna

PL.ZIPPZP.11953\_100406-POG\_1POG-3SJ\_20260302T084906

identyfier

<https://www.gov.pl/zagospodarowanieprzestrzenne/app/StrefaPlanistyczna/PL.ZIPPZP.11953/100406-POG/1POG-3SJ/20260302T084906>

przestrzen nazw

PL.ZIPPZP.11953/100406-POG

lokalny id

1POG-3SJ

wersja id

20260302T084906

poczatek wersji obiektu

2026-03-02T08:49:06

nazwa

strefa wielofunkcyjna z zabudową mieszkaniową jednorodzinną

oznaczenie

3SJ

symbol

SJ

obowiazuje od

2026-02-25

obowiazuje do

obecnie

status

w opracowaniu  
<https://inspire.ec.europa.eu/codelist/ProcessStepGeneralValue/elaboration>

charakter ustalenia

ogólnie wiążące  
<https://inspire.ec.europa.eu/codelist/RegulationNatureValue/generallyBinding>

profil podstawowy

teren zabudowy mieszkaniowej jednorodzinnej  
teren usług  
teren komunikacji  
teren zieleni urządzonej  
teren ogrodów działkowych  
teren infrastruktury technicznej

profil dodatkowy

teren zabudowy letniskowej lub rekreacji indywidualnej  
teren zieleni naturalnej  
teren lasu  
teren wód

maksymalna nadziemna intensywnosc zabudowy

0.6

**maksymalny udział powierzchni zabudowy** 40%

**maksymalna wysokość zabudowy** 12.0 m

**minimalny udział powierzchni biologicznie czynnej** 30%

**geometria**



**plan** <https://www.gov.pl/zagospodarowanieprzestrzenne/app/AktPlanowaniaPrzestrzennego/PL.ZIPPZP.11953/100406-POG/1POG>

**strefa planistyczna** PL.ZIPPZP.11953\_100406-POG\_1POG-3SI\_20260303T090449

**identyfikator** <https://www.gov.pl/zagospodarowanieprzestrzenne/app/StrefaPlanistyczna/PL.ZIPPZP.11953/100406-POG/1POG-3SI/20260303T090449>

**przestrzeń nazw** PL.ZIPPZP.11953/100406-POG

**lokalny id** 1POG-3SI

**wersja id** 20260303T090449

**początek wersji obiektu** 2026-03-03T09:04:49

**nazwa** strefa infrastrukturalna

**oznaczenie** 3SI

**symbol** SI

**obowiązuje od** 2026-02-25

**obowiązuje do** obecnie

**status** w opracowaniu  
<https://inspire.ec.europa.eu/codelist/ProcessStepGeneralValue/elaboration>

**charakter ustalenia** ogólnie wiążące  
<https://inspire.ec.europa.eu/codelist/RegulationNatureValue/generallyBinding>

**profil podstawowy** teren infrastruktury technicznej  
teren komunikacji  
teren ogrodów działkowych

**profil dodatkowy** teren zieleni urządzonej  
teren zieleni naturalnej  
teren lasu  
teren wód

**minimalny udział powierzchni biologicznie czynnej** 20%

**geometria**



**plan**

<https://www.gov.pl/zagospodarowanieprzestrzenne/app/AktPlanowaniaPrzestrzennego/PL.ZIPPZP.11953/100406-POG/1POG>

**strefa planistyczna**

PL.ZIPPZP.11953\_100406-POG\_1POG-3SG\_20260225T143250

**identyfier**

<https://www.gov.pl/zagospodarowanieprzestrzenne/app/StrefaPlanistyczna/PL.ZIPPZP.11953/100406-POG/1POG-3SG/20260225T143250>

**przestrzen nazw**

PL.ZIPPZP.11953/100406-POG

**lokalny id**

1POG-3SG

**wersja id**

20260225T143250

**poczatek wersji obiektu**

2026-02-25T14:32:50

**nazwa**

strefa górnictwa

**oznaczenie**

3SG

**symbol**

SG

**obowiazuje od**

2026-02-25

**obowiazuje do**

obecnie

**status**

w opracowaniu  
<https://inspire.ec.europa.eu/codelist/ProcessStepGeneralValue/elaboration>

**charakter ustalenia**

ogólnie wiążące  
<https://inspire.ec.europa.eu/codelist/RegulationNatureValue/generallyBinding>

**profil podstawowy**

teren górnictwa i wydobywania  
teren komunikacji  
teren ogrodów działkowych  
teren infrastruktury technicznej

**profil dodatkowy**

teren zieleni urządzonej  
teren zieleni naturalnej  
teren lasu  
teren wód

**geometria**



**plan** <https://www.gov.pl/zagospodarowanieprzestrzenne/app/AktPlanowaniaPrzestrzennego/PL.ZIPPZP.11953/100406-POG/1POG>

**strefa planistyczna** PL.ZIPPZP.11953\_100406-POG\_1POG-3SN\_20260407T052620

**identyfier** <https://www.gov.pl/zagospodarowanieprzestrzenne/app/StrefaPlanistyczna/PL.ZIPPZP.11953/100406-POG/1POG-3SN/20260407T052620>

**przestrzen nazw** PL.ZIPPZP.11953/100406-POG

**lokalny id** 1POG-3SN

**wersja id** 20260407T052620

**poczatek wersji obiektu** 2026-04-07T05:26:20

**nazwa** strefa zieleni i rekreacji

**oznaczenie** 3SN

**symbol** SN

**obowiazuje od** 2026-02-25

**obowiazuje do** obecnie

**status** w opracowaniu  
<https://inspire.ec.europa.eu/codelist/ProcessStepGeneralValue/elaboration>

**charakter ustalenia** ogólnie wiążące  
<https://inspire.ec.europa.eu/codelist/RegulationNatureValue/generallyBinding>

**profil podstawowy** teren zieleni urządzonej  
teren plaży  
teren wód  
teren komunikacji  
teren ogrodów działkowych  
teren infrastruktury technicznej

**profil dodatkowy** teren usług sportu i rekreacji  
teren usług kultury i rozrywki  
teren zieleni naturalnej  
teren lasu

**minimalny udział powierzchni biologicznie czynnej** 50%

**geometria**



**plan** <https://www.gov.pl/zagospodarowanieprzestrzenne/app/AktPlanowaniaPrzestrzennego/PL.ZIPPZP.11953/100406-POG/1POG>

**strefa planistyczna** PL.ZIPPZP.11953\_100406-POG\_1POG-3SW\_20260407T055046

**identyfier** <https://www.gov.pl/zagospodarowanieprzestrzenne/app/StrefaPlanistyczna/PL.ZIPPZP.11953/100406-POG/1POG-3SW/20260407T055046>

**przestrzen nazw** PL.ZIPPZP.11953/100406-POG

**lokalny id** 1POG-3SW

**wersja id** 20260407T055046

**początek wersji obiektu** 2026-04-07T05:50:46

**nazwa** strefa wielofunkcyjna z zabudową mieszkaniową wielorodzinną

**oznaczenie** 3SW

**symbol** SW

**obowiązuje od** 2026-02-25

**obowiązuje do** obecnie

**status** w opracowaniu  
<https://inspire.ec.europa.eu/codelist/ProcessStepGeneralValue/elaboration>

**charakter ustalenia** ogólnie wiążące  
<https://inspire.ec.europa.eu/codelist/RegulationNatureValue/generallyBinding>

**profil podstawowy** teren zabudowy mieszkaniowej wielorodzinnej  
teren usług  
teren komunikacji  
teren zieleni urządzonej  
teren ogrodów działkowych  
teren infrastruktury technicznej

**profil dodatkowy** teren zabudowy mieszkaniowej jednorodzinnej  
teren zieleni naturalnej  
teren lasu  
teren wód

**maksymalna nadziemna intensywność zabudowy** 1.5

**maksymalny udział powierzchni zabudowy** 35%

**maksymalna wysokość zabudowy** 16.0 m

**minimalny udział powierzchni**

**biologicznie czynnej** 30%

**geometria**



**plan**

<https://www.gov.pl/zagospodarowanieprzestrzenne/app/AktPlanowaniaPrzestrzennego/PL.ZIPPZP.11953/100406-POG/1POG>

**strefa planistyczna**

PL.ZIPPZP.11953\_100406-POG\_1POG-3SO\_20260225T133431

**identfier**

<https://www.gov.pl/zagospodarowanieprzestrzenne/app/StrefaPlanistyczna/PL.ZIPPZP.11953/100406-POG/1POG-3SO/20260225T133431>

**przestrzen nazw**

PL.ZIPPZP.11953/100406-POG

**lokalny id**

1POG-3SO

**wersja id**

20260225T133431

**początek wersji obiektu**

2026-02-25T13:34:31

**nazwa**

strefa otwarta

**oznaczenie**

3SO

**symbol**

SO

**obowiązuje od**

2026-02-25

**obowiązuje do**

obecnie

**status**

w opracowaniu  
<https://inspire.ec.europa.eu/codelist/ProcessStepGeneralValue/elaboration>

**charakter ustalenia**

ogólnie wiążące  
<https://inspire.ec.europa.eu/codelist/RegulationNatureValue/generallyBinding>

**profil podstawowy**

teren rolnictwa z zakazem zabudowy  
teren lasu  
teren zieleni naturalnej  
teren wód  
teren komunikacji  
teren ogrodów działkowych  
teren infrastruktury technicznej

**profil dodatkowy**

teren zieleni urządzonej

**geometria**



**plan** <https://www.gov.pl/zagospodarowanieprzestrzenne/app/AktPlanowaniaPrzestrzennego/PL.ZIPPZP.11953/100406-POG/1POG>

**strefa planistyczna** PL.ZIPPZP.11953\_100406-POG\_1POG-3SR\_20260403T085313

**identyfier** <https://www.gov.pl/zagospodarowanieprzestrzenne/app/StrefaPlanistyczna/PL.ZIPPZP.11953/100406-POG/1POG-3SR/20260403T085313>

**przestrzen nazw** PL.ZIPPZP.11953/100406-POG

**lokalny id** 1POG-3SR

**wersja id** 20260403T085313

**poczatek wersji obiektu** 2026-04-03T08:53:13

**nazwa** strefa produkcji rolniczej

**oznaczenie** 3SR

**symbol** SR

**obowiazuje od** 2026-02-25

**obowiazuje do** obecnie

**status** w opracowaniu  
<https://inspire.ec.europa.eu/codelist/ProcessStepGeneralValue/elaboration>

**charakter ustalenia** ogólnie wiążące  
<https://inspire.ec.europa.eu/codelist/RegulationNatureValue/generallyBinding>

**profil podstawowy**  
teren produkcji w gospodarstwach rolnych  
teren wielkotowarowej produkcji rolnej  
teren akwakultury i obsługi rybactwa  
teren komunikacji  
teren ogrodów działkowych  
teren infrastruktury technicznej

**profil dodatkowy**  
teren rolnictwa z zakazem zabudowy  
teren elektrowni słonecznej  
teren zieleni urządzonej  
teren zieleni naturalnej  
teren lasu  
teren wód

**maksymalna nadziemna intensywnosc zabudowy** 0.6

**maksymalny udzial powierzchni zabudowy** 40%

**maksymalna wysokość zabudowy** 15.0 m

**minimalny udział powierzchni biologicznie czynnej** 30%

**geometria**



**plan** <https://www.gov.pl/zagospodarowanieprzestrzenne/app/AktPlanowaniaPrzestrzennego/PL.ZIPPZP.11953/100406-POG/1POG>

**strefa planistyczna** PL.ZIPPZP.11953\_100406-POG\_1POG-3SP\_20260305T063745

**identyfikator** <https://www.gov.pl/zagospodarowanieprzestrzenne/app/StrefaPlanistyczna/PL.ZIPPZP.11953/100406-POG/1POG-3SP/20260305T063745>

**przestrzeń nazw** PL.ZIPPZP.11953/100406-POG

**lokalny id** 1POG-3SP

**wersja id** 20260305T063745

**początek wersji obiektu** 2026-03-05T06:37:45

**nazwa** strefa gospodarcza

**oznaczenie** 3SP

**symbol** SP

**obowiązuje od** 2026-02-25

**obowiązuje do** obecnie

**status** w opracowaniu  
<https://inspire.ec.europa.eu/codelist/ProcessStepGeneralValue/elaboration>

**charakter ustalenia** ogólnie wiążące  
<https://inspire.ec.europa.eu/codelist/RegulationNatureValue/generallyBinding>

**profil podstawowy** teren produkcji  
teren komunikacji  
teren zieleni urządzonej  
teren ogrodów działkowych  
teren infrastruktury technicznej

**profil dodatkowy** teren usług  
teren zieleni naturalnej  
teren lasu  
teren wód

**maksymalna nadziemna intensywność zabudowy** 1

**maksymalny udział powierzchni zabudowy** 60%

**maksymalna wysokość zabudowy** 15.0 m

**minimalny udział powierzchni biologicznie czynnej** 20%

**geometria**



**plan** <https://www.gov.pl/zagospodarowanieprzestrzenne/app/AktPlanowaniaPrzestrzennego/PL.ZIPPZP.11953/100406-POG/1POG>

**strefa planistyczna** PL.ZIPPZP.11953\_100406-POG\_1POG-4SI\_20260226T073001

**identyfikator** <https://www.gov.pl/zagospodarowanieprzestrzenne/app/StrefaPlanistyczna/PL.ZIPPZP.11953/100406-POG/1POG-4SI/20260226T073001>

**przestrzeń nazw** PL.ZIPPZP.11953/100406-POG

**lokalny id** 1POG-4SI

**wersja id** 20260226T073001

**początek wersji obiektu** 2026-02-26T07:30:01

**nazwa** strefa infrastrukturalna

**oznaczenie** 4SI

**symbol** SI

**obowiązuje od** 2026-02-25

**obowiązuje do** obecnie

**status** w opracowaniu  
<https://inspire.ec.europa.eu/codelist/ProcessStepGeneralValue/elaboration>

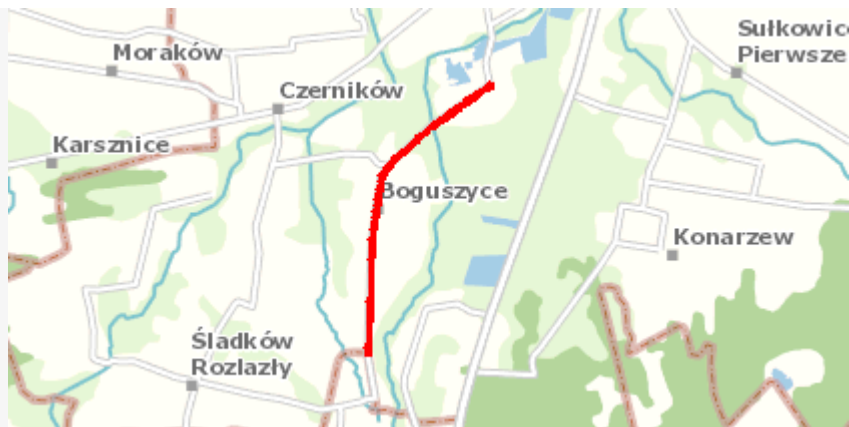
**charakter ustalenia** ogólnie wiążące  
<https://inspire.ec.europa.eu/codelist/RegulationNatureValue/generallyBinding>

**profil podstawowy** teren infrastruktury technicznej  
teren komunikacji  
teren ogrodów działkowych

**profil dodatkowy** teren zieleni urządzonej  
teren zieleni naturalnej  
teren lasu  
teren wód

**minimalny udział powierzchni biologicznie czynnej** 20%

**geometria**



**plan**

<https://www.gov.pl/zagospodarowanieprzestrzenne/app/AktPlanowaniaPrzestrzennego/PL.ZIPPZP.11953/100406-POG/1POG>

**strefa planistyczna**

PL.ZIPPZP.11953\_100406-POG\_1POG-4SO\_20260226T132348

**identyfier**

<https://www.gov.pl/zagospodarowanieprzestrzenne/app/StrefaPlanistyczna/PL.ZIPPZP.11953/100406-POG/1POG-4SO/20260226T132348>

**przestrzen nazw**

PL.ZIPPZP.11953/100406-POG

**lokalny id**

1POG-4SO

**wersja id**

20260226T132348

**poczatek wersji obiektu**

2026-02-26T13:23:48

**nazwa**

strefa otwarta

**oznaczenie**

4SO

**symbol**

SO

**obowiazuje od**

2026-02-25

**obowiazuje do**

obecnie

**status**

w opracowaniu  
<https://inspire.ec.europa.eu/codelist/ProcessStepGeneralValue/elaboration>

**charakter ustalenia**

ogólnie wiążące  
<https://inspire.ec.europa.eu/codelist/RegulationNatureValue/generallyBinding>

**profil podstawowy**

teren rolnictwa z zakazem zabudowy  
teren lasu  
teren zieleni naturalnej  
teren wód  
teren komunikacji  
teren ogrodów działkowych  
teren infrastruktury technicznej

**profil dodatkowy**

teren zieleni urządzonej

**geometria**



**plan** <https://www.gov.pl/zagospodarowanieprzestrzenne/app/AktPlanowaniaPrzestrzennego/PL.ZIPPZP.11953/100406-POG/1POG>

**strefa planistyczna** PL.ZIPPZP.11953\_100406-POG\_1POG-4SZ\_20260302T072909

**identyfier** <https://www.gov.pl/zagospodarowanieprzestrzenne/app/StrefaPlanistyczna/PL.ZIPPZP.11953/100406-POG/1POG-4SZ/20260302T072909>

**przestrzen nazw** PL.ZIPPZP.11953/100406-POG

**lokalny id** 1POG-4SZ

**wersja id** 20260302T072909

**poczatek wersji obiektu** 2026-03-02T07:29:09

**nazwa** strefa wielofunkcyjna z zabudową zagrodową

**oznaczenie** 4SZ

**symbol** SZ

**obowiazuje od** 2026-02-25

**obowiazuje do** obecnie

**status** w opracowaniu  
<https://inspire.ec.europa.eu/codelist/ProcessStepGeneralValue/elaboration>

**charakter ustalenia** ogólnie wiążące  
<https://inspire.ec.europa.eu/codelist/RegulationNatureValue/generallyBinding>

**profil podstawowy**  
 teren zabudowy zagrodowej  
 teren produkcji w gospodarstwach rolnych  
 teren akwakultury i obsługi rybactwa  
 teren komunikacji  
 teren zieleni urządzonej  
 teren ogrodów działkowych  
 teren infrastruktury technicznej

**profil dodatkowy**  
 teren wielkotowarowej produkcji rolnej  
 teren rolnictwa z zakazem zabudowy  
 teren usług  
 teren zieleni naturalnej  
 teren lasu  
 teren wód

**maksymalna nadziemna intensywnosc zabudowy** 0.6

**maksymalny udzial powierzchni zabudowy** 40%

**maksymalna wysokość zabudowy** 12.0 m

**minimalny udział powierzchni biologicznie czynnej** 30%

**geometria**



**plan** <https://www.gov.pl/zagospodarowanieprzestrzenne/app/AktPlanowaniaPrzestrzennego/PL.ZIPPZP.11953/100406-POG/1POG>

**strefa planistyczna** PL.ZIPPZP.11953\_100406-POG\_1POG-4SP\_20260226T074721

**identyfikator** <https://www.gov.pl/zagospodarowanieprzestrzenne/app/StrefaPlanistyczna/PL.ZIPPZP.11953/100406-POG/1POG-4SP/20260226T074721>

**przestrzeń nazw** PL.ZIPPZP.11953/100406-POG

**lokalny id** 1POG-4SP

**wersja id** 20260226T074721

**początek wersji obiektu** 2026-02-26T07:47:21

**nazwa** strefa gospodarcza

**oznaczenie** 4SP

**symbol** SP

**obowiązuje od** 2026-02-25

**obowiązuje do** obecnie

**status** w opracowaniu  
<https://inspire.ec.europa.eu/codelist/ProcessStepGeneralValue/elaboration>

**charakter ustalenia** ogólnie wiążące  
<https://inspire.ec.europa.eu/codelist/RegulationNatureValue/generallyBinding>

**profil podstawowy** teren produkcji  
teren komunikacji  
teren zieleni urządzonej  
teren ogrodów działkowych  
teren infrastruktury technicznej

**profil dodatkowy** teren usług  
teren zieleni naturalnej  
teren lasu  
teren wód

**maksymalna nadziemna intensywność zabudowy** 1

**maksymalny udział powierzchni zabudowy** 50%

**maksymalna wysokość zabudowy** 12.0 m

**minimalny udział powierzchni biologicznie czynnej** 20%

**geometria**



**plan** <https://www.gov.pl/zagospodarowanieprzestrzenne/app/AktPlanowaniaPrzestrzennego/PL.ZIPPZP.11953/100406-POG/1POG>

**strefa planistyczna** PL.ZIPPZP.11953\_100406-POG\_1POG-4SJ\_20260302T084920

**identyfikator** <https://www.gov.pl/zagospodarowanieprzestrzenne/app/StrefaPlanistyczna/PL.ZIPPZP.11953/100406-POG/1POG-4SJ/20260302T084920>

**przestrzeń nazw** PL.ZIPPZP.11953/100406-POG

**lokalny id** 1POG-4SJ

**wersja id** 20260302T084920

**początek wersji obiektu** 2026-03-02T08:49:20

**nazwa** strefa wielofunkcyjna z zabudową mieszkaniową jednorodzinną

**oznaczenie** 4SJ

**symbol** SJ

**obowiązuje od** 2026-02-25

**obowiązuje do** obecnie

**status** w opracowaniu  
<https://inspire.ec.europa.eu/codelist/ProcessStepGeneralValue/elaboration>

**charakter ustalenia** ogólnie wiążące  
<https://inspire.ec.europa.eu/codelist/RegulationNatureValue/generallyBinding>

**profil podstawowy** teren zabudowy mieszkaniowej jednorodzinnej  
teren usług  
teren komunikacji  
teren zieleni urządzonej  
teren ogrodów działkowych  
teren infrastruktury technicznej

**profil dodatkowy** teren zabudowy letniskowej lub rekreacji indywidualnej  
teren zieleni naturalnej  
teren lasu  
teren wód

**maksymalna nadziemna intensywność zabudowy** 0.6

**maksymalny udział powierzchni zabudowy** 40%

**maksymalna wysokość zabudowy** 12.0 m

**minimalny udział powierzchni biologicznie czynnej** 30%

**geometria**



**plan** <https://www.gov.pl/zagospodarowanieprzestrzenne/app/AktPlanowaniaPrzestrzennego/PL.ZIPPZP.11953/100406-POG/1POG>

**strefa planistyczna** PL.ZIPPZP.11953\_100406-POG\_1POG-4SG\_20260403T050631

**identyfikator** <https://www.gov.pl/zagospodarowanieprzestrzenne/app/StrefaPlanistyczna/PL.ZIPPZP.11953/100406-POG/1POG-4SG/20260403T050631>

**przestrzeń nazw** PL.ZIPPZP.11953/100406-POG

**lokalny id** 1POG-4SG

**wersja id** 20260403T050631

**początek wersji obiektu** 2026-04-03T05:06:31

**nazwa** strefa górnictwa

**oznaczenie** 4SG

**symbol** SG

**obowiązuje od** 2026-02-25

**obowiązuje do** obecnie

**status** w opracowaniu  
<https://inspire.ec.europa.eu/codelist/ProcessStepGeneralValue/elaboration>

**charakter ustalenia** ogólnie wiążące  
<https://inspire.ec.europa.eu/codelist/RegulationNatureValue/generallyBinding>

**profil podstawowy** teren górnictwa i wydobywania  
teren komunikacji  
teren ogrodów działkowych  
teren infrastruktury technicznej

**profil dodatkowy** teren zieleni urządzonej  
teren zieleni naturalnej  
teren lasu  
teren wód

**geometria**



**plan** <https://www.gov.pl/zagospodarowanieprzestrzenne/app/AktPlanowaniaPrzestrzennego/PL.ZIPPZP.11953/100406-POG/1POG>

**strefa planistyczna** PL.ZIPPZP.11953\_100406-POG\_1POG-4SR\_20260403T085317

**identyfier** <https://www.gov.pl/zagospodarowanieprzestrzenne/app/StrefaPlanistyczna/PL.ZIPPZP.11953/100406-POG/1POG-4SR/20260403T085317>

**przestrzen nazw** PL.ZIPPZP.11953/100406-POG

**lokalny id** 1POG-4SR

**wersja id** 20260403T085317

**poczatek wersji obiektu** 2026-04-03T08:53:17

**nazwa** strefa produkcji rolniczej

**oznaczenie** 4SR

**symbol** SR

**obowiazuje od** 2026-02-25

**obowiazuje do** obecnie

**status** w opracowaniu  
<https://inspire.ec.europa.eu/codelist/ProcessStepGeneralValue/elaboration>

**charakter ustalenia** ogólnie wiążące  
<https://inspire.ec.europa.eu/codelist/RegulationNatureValue/generallyBinding>

**profil podstawowy** teren produkcji w gospodarstwach rolnych  
teren wielkotowarowej produkcji rolnej  
teren akwakultury i obsługi rybactwa  
teren komunikacji  
teren ogrodów działkowych  
teren infrastruktury technicznej

**profil dodatkowy** teren rolnictwa z zakazem zabudowy  
teren elektrowni słonecznej  
teren zieleni urządzonej  
teren zieleni naturalnej  
teren lasu  
teren wód

**maksymalna nadziemna intensywnosc zabudowy** 0.6

**maksymalny udzial powierzchni zabudowy** 40%

**maksymalna wysokość zabudowy** 15.0 m

**minimalny udział powierzchni biologicznie czynnej** 30%

**geometria**



**plan** <https://www.gov.pl/zagospodarowanieprzestrzenne/app/AktPlanowaniaPrzestrzennego/PL.ZIPPZP.11953/100406-POG/1POG>

**strefa planistyczna** PL.ZIPPZP.11953\_100406-POG\_1POG-4SK\_20260407T051800

**identyfikator** <https://www.gov.pl/zagospodarowanieprzestrzenne/app/StrefaPlanistyczna/PL.ZIPPZP.11953/100406-POG/1POG-4SK/20260407T051800>

**przestrzeń nazw** PL.ZIPPZP.11953/100406-POG

**lokalny id** 1POG-4SK

**wersja id** 20260407T051800

**początek wersji obiektu** 2026-04-07T05:18

**nazwa** strefa komunikacyjna

**oznaczenie** 4SK

**symbol** SK

**obowiązuje od** 2026-02-25

**obowiązuje do** obecnie

**status** w opracowaniu  
<https://inspire.ec.europa.eu/codelist/ProcessStepGeneralValue/elaboration>

**charakter ustalenia** ogólnie wiążące  
<https://inspire.ec.europa.eu/codelist/RegulationNatureValue/generallyBinding>

**profil podstawowy**

- teren autostrady
- teren drogi ekspresowej
- teren drogi głównej ruchu przyspieszonego
- teren drogi głównej
- teren komunikacji kolejowej i szynowej
- teren komunikacji kolei linowej
- teren komunikacji wodnej
- teren komunikacji lotniczej
- teren obsługi komunikacji
- teren ogrodów działkowych
- teren infrastruktury technicznej

**profil dodatkowy**

- teren zieleni urządzonej
- teren lasu

teren zieleni naturalnej  
teren wód

geometria



plan

<https://www.gov.pl/zagospodarowanieprzestrzenne/app/AktPlanowaniaPrzestrzennego/PL.ZIPPZP.11953/100406-POG/1POG>

strefa planistyczna

PL.ZIPPZP.11953\_100406-POG\_1POG-4SU\_20260407T065048

identyfier

<https://www.gov.pl/zagospodarowanieprzestrzenne/app/StrefaPlanistyczna/PL.ZIPPZP.11953/100406-POG/1POG-4SU/20260407T065048>

przestrzen nazw

PL.ZIPPZP.11953/100406-POG

lokalny id

1POG-4SU

wersja id

20260407T065048

początek wersji obiektu

2026-04-07T06:50:48

nazwa

strefa usługowa

oznaczenie

4SU

symbol

SU

obowiązuje od

2026-02-25

obowiązuje do

obecnie

status

w opracowaniu  
<https://inspire.ec.europa.eu/codelist/ProcessStepGeneralValue/elaboration>

charakter ustalenia

ogólnie wiążące  
<https://inspire.ec.europa.eu/codelist/RegulationNatureValue/generallyBinding>

profil podstawowy

teren usług  
teren komunikacji  
teren zieleni urządzonej  
teren ogrodów działkowych  
teren infrastruktury technicznej

profil dodatkowy

teren składów i magazynów  
teren zieleni naturalnej  
teren lasu  
teren wód

maksymalna nadziemna  
intensywność zabudowy

0.6

maksymalny udział powierzchni  
zabudowy

40%

maksymalna wysokość zabudowy

12.0 m

**minimalny udział powierzchni biologicznie czynnej** 30%

**geometria**



**plan** <https://www.gov.pl/zagospodarowanieprzestrzenne/app/AktPlanowaniaPrzestrzennego/PL.ZIPPZP.11953/100406-POG/1POG>

**strefa planistyczna** PL.ZIPPZP.11953\_100406-POG\_1POG-4SN\_20260403T090849

**identyfier** <https://www.gov.pl/zagospodarowanieprzestrzenne/app/StrefaPlanistyczna/PL.ZIPPZP.11953/100406-POG/1POG-4SN/20260403T090849>

**przestrzen nazw** PL.ZIPPZP.11953/100406-POG

**lokalny id** 1POG-4SN

**wersja id** 20260403T090849

**poczatek wersji obiektu** 2026-04-03T09:08:49

**nazwa** strefa zieleni i rekreacji

**oznaczenie** 4SN

**symbol** SN

**obowiazuje od** 2026-02-25

**obowiazuje do** obecnie

**status** w opracowaniu  
<https://inspire.ec.europa.eu/codelist/ProcessStepGeneralValue/elaboration>

**charakter ustalenia** ogólnie wiążące  
<https://inspire.ec.europa.eu/codelist/RegulationNatureValue/generallyBinding>

**profil podstawowy** teren zieleni urządzonej  
teren plaży  
teren wód  
teren komunikacji  
teren ogrodów działkowych  
teren infrastruktury technicznej

**profil dodatkowy** teren usług sportu i rekreacji  
teren usług kultury i rozrywki  
teren zieleni naturalnej  
teren lasu

**maksymalna nadziemna intensywnosc zabudowy** 0.6

**maksymalny udział powierzchni zabudowy** 40%

**maksymalna wysokość zabudowy** 12.0 m

**minimalny udział powierzchni biologicznie czynnej** 50%

**geometria**



**plan** <https://www.gov.pl/zagospodarowanieprzestrzenne/app/AktPlanowaniaPrzestrzennego/PL.ZIPPZP.11953/100406-POG/1POG>

**strefa planistyczna** PL.ZIPPZP.11953\_100406-POG\_1POG-4SW\_20260407T055114

**identyfikator** <https://www.gov.pl/zagospodarowanieprzestrzenne/app/StrefaPlanistyczna/PL.ZIPPZP.11953/100406-POG/1POG-4SW/20260407T055114>

**przestrzeń nazw** PL.ZIPPZP.11953/100406-POG

**lokalny id** 1POG-4SW

**wersja id** 20260407T055114

**początek wersji obiektu** 2026-04-07T05:51:14

**nazwa** strefa wielofunkcyjna z zabudową mieszkaniową wielorodzinną

**oznaczenie** 4SW

**symbol** SW

**obowiązuje od** 2026-02-25

**obowiązuje do** obecnie

**status** w opracowaniu  
<https://inspire.ec.europa.eu/codelist/ProcessStepGeneralValue/elaboration>

**charakter ustalenia** ogólnie wiążące  
<https://inspire.ec.europa.eu/codelist/RegulationNatureValue/generallyBinding>


**profil podstawowy** teren zabudowy mieszkaniowej wielorodzinnej  
teren usług  
teren komunikacji  
teren zieleni urządzonej  
teren ogrodów działkowych  
teren infrastruktury technicznej


**profil dodatkowy** teren zabudowy mieszkaniowej jednorodzinnej  
teren zieleni naturalnej  
teren lasu  
teren wód


**maksymalna nadziemna intensywność zabudowy** 1.2

**maksymalny udział powierzchni**

<b>zabudowy</b>	40%
<b>maksymalna wysokość zabudowy</b>	12.0 m
<b>minimalny udział powierzchni biologicznie czynnej</b>	30%
<b>geometria</b>	
<b>plan</b>	<a href="https://www.gov.pl/zagospodarowanieprzestrzenne/app/AktPlanowaniaPrzestrzennego/PL.ZIPPZP.11953/100406-POG/1POG">https://www.gov.pl/zagospodarowanieprzestrzenne/app/AktPlanowaniaPrzestrzennego/PL.ZIPPZP.11953/100406-POG/1POG</a>
<b>strefa planistyczna</b>	PL.ZIPPZP.11953_100406-POG_1POG-5SZ_20260302T072924
<b>identyfikator</b>	<a href="https://www.gov.pl/zagospodarowanieprzestrzenne/app/StrefaPlanistyczna/PL.ZIPPZP.11953/100406-POG/1POG-5SZ/20260302T072924">https://www.gov.pl/zagospodarowanieprzestrzenne/app/StrefaPlanistyczna/PL.ZIPPZP.11953/100406-POG/1POG-5SZ/20260302T072924</a>
<b>przestrzeń nazw</b>	PL.ZIPPZP.11953/100406-POG
<b>lokalny id</b>	1POG-5SZ
<b>wersja id</b>	20260302T072924
<b>początek wersji obiektu</b>	2026-03-02T07:29:24
<b>nazwa</b>	strefa wielofunkcyjna z zabudową zagrodową
<b>oznaczenie</b>	5SZ
<b>symbol</b>	SZ
<b>obowiązuje od</b>	2026-02-25
<b>obowiązuje do</b>	obecnie
<b>status</b>	w opracowaniu <a href="https://inspire.ec.europa.eu/codelist/ProcessStepGeneralValue/elaboration">https://inspire.ec.europa.eu/codelist/ProcessStepGeneralValue/elaboration</a>
<b>charakter ustalenia</b>	ogólnie wiążące <a href="https://inspire.ec.europa.eu/codelist/RegulationNatureValue/generallyBinding">https://inspire.ec.europa.eu/codelist/RegulationNatureValue/generallyBinding</a>
<b>profil podstawowy</b>	teren zabudowy zagrodowej teren produkcji w gospodarstwach rolnych teren akwakultury i obsługi rybactwa teren komunikacji teren zieleni urządzonej teren ogrodów działkowych teren infrastruktury technicznej
<b>profil dodatkowy</b>	teren wielkotowarowej produkcji rolnej teren rolnictwa z zakazem zabudowy teren usług teren zieleni naturalnej

	teren lasu teren wód
<b>maksymalna nadziemna intensywnosc zabudowy</b>	0.6
<b>maksymalny udzial powierzchni zabudowy</b>	40%
<b>maksymalna wysokosc zabudowy</b>	12.0 m
<b>minimalny udzial powierzchni biologicznie czynnej</b>	30%
<b>geometria</b>	
<b>plan</b>	<a href="https://www.gov.pl/zagospodarowanieprzestrzenne/app/AktPlanowaniaPrzestrzennego/PL.ZIPPZP.11953/100406-POG/1POG">https://www.gov.pl/zagospodarowanieprzestrzenne/app/AktPlanowaniaPrzestrzennego/PL.ZIPPZP.11953/100406-POG/1POG</a>
<b>strefa planistyczna</b>	PL.ZIPPZP.11953_100406-POG_1POG-5SJ_20260302T084936
<b>identfier</b>	<a href="https://www.gov.pl/zagospodarowanieprzestrzenne/app/StrefaPlanistyczna/PL.ZIPPZP.11953/100406-POG/1POG-5SJ/20260302T084936">https://www.gov.pl/zagospodarowanieprzestrzenne/app/StrefaPlanistyczna/PL.ZIPPZP.11953/100406-POG/1POG-5SJ/20260302T084936</a>
<b>przestrzen nazw</b>	PL.ZIPPZP.11953/100406-POG
<b>lokalny id</b>	1POG-5SJ
<b>wersja id</b>	20260302T084936
<b>poczatek wersji obiektu</b>	2026-03-02T08:49:36
<b>nazwa</b>	strefa wielofunkcyjna z zabudową mieszkaniową jednorodzinną
<b>oznaczenie</b>	5SJ
<b>symbol</b>	SJ
<b>obowiazuje od</b>	2026-02-25
<b>obowiazuje do</b>	obecnie
<b>status</b>	w opracowaniu <a href="https://inspire.ec.europa.eu/codelist/ProcessStepGeneralValue/elaboration">https://inspire.ec.europa.eu/codelist/ProcessStepGeneralValue/elaboration</a>
<b>charakter ustalenia</b>	ogólnie wiążące <a href="https://inspire.ec.europa.eu/codelist/RegulationNatureValue/generallyBinding">https://inspire.ec.europa.eu/codelist/RegulationNatureValue/generallyBinding</a>
<b>profil podstawowy</b>	teren zabudowy mieszkaniowej jednorodzinnej teren usług teren komunikacji teren zieleni urządzonej teren ogrodów działkowych teren infrastruktury technicznej

<b>profil dodatkowy</b>	teren zabudowy letniskowej lub rekreacji indywidualnej teren zieleni naturalnej teren lasu teren wód
<b>maksymalna nadziemna intensywnosc zabudowy</b>	0.6
<b>maksymalny udzial powierzchni zabudowy</b>	40%
<b>maksymalna wysokosc zabudowy</b>	12.0 m
<b>minimalny udzial powierzchni biologicznie czynnej</b>	30%
<b>geometria</b>	
<b>plan</b>	<a href="https://www.gov.pl/zagospodarowanieprzestrzenne/app/AktPlanowaniaPrzestrzennego/PL.ZIPPZP.11953/100406-POG/1POG">https://www.gov.pl/zagospodarowanieprzestrzenne/app/AktPlanowaniaPrzestrzennego/PL.ZIPPZP.11953/100406-POG/1POG</a>
<b>strefa planistyczna</b>	PL.ZIPPZP.11953_100406-POG_1POG-5SI_20260226T073018
<b>identfier</b>	<a href="https://www.gov.pl/zagospodarowanieprzestrzenne/app/StrefaPlanistyczna/PL.ZIPPZP.11953/100406-POG/1POG-5SI/20260226T073018">https://www.gov.pl/zagospodarowanieprzestrzenne/app/StrefaPlanistyczna/PL.ZIPPZP.11953/100406-POG/1POG-5SI/20260226T073018</a>
<b>przestrzen nazw</b>	PL.ZIPPZP.11953/100406-POG
<b>lokalny id</b>	1POG-5SI
<b>wersja id</b>	20260226T073018
<b>poczatek wersji obiektu</b>	2026-02-26T07:30:18
<b>nazwa</b>	strefa infrastrukturalna
<b>oznaczenie</b>	5SI
<b>symbol</b>	SI
<b>obowiazuje od</b>	2026-02-25
<b>obowiazuje do</b>	obecnie
<b>status</b>	w opracowaniu <a href="https://inspire.ec.europa.eu/codelist/ProcessStepGeneralValue/elaboration">https://inspire.ec.europa.eu/codelist/ProcessStepGeneralValue/elaboration</a>
<b>charakter ustalenia</b>	ogólnie wiążące <a href="https://inspire.ec.europa.eu/codelist/RegulationNatureValue/generallyBinding">https://inspire.ec.europa.eu/codelist/RegulationNatureValue/generallyBinding</a>
<b>profil podstawowy</b>	teren infrastruktury technicznej teren komunikacji teren ogrodów działkowych
<b>profil dodatkowy</b>	teren zieleni urządzonej

	teren zieleni naturalnej teren lasu teren wód
<b>minimalny udział powierzchni biologicznie czynnej</b>	20%
<b>geometria</b>	
<b>plan</b>	<a href="https://www.gov.pl/zagospodarowanieprzestrzenne/app/AktPlanowaniaPrzestrzennego/PL.ZIPPZP.11953/100406-POG/1POG">https://www.gov.pl/zagospodarowanieprzestrzenne/app/AktPlanowaniaPrzestrzennego/PL.ZIPPZP.11953/100406-POG/1POG</a>
<b>strefa planistyczna</b>	PL.ZIPPZP.11953_100406-POG_1POG-5SP_20260226T074734
<b>identyfier</b>	<a href="https://www.gov.pl/zagospodarowanieprzestrzenne/app/StrefaPlanistyczna/PL.ZIPPZP.11953/100406-POG/1POG-5SP/20260226T074734">https://www.gov.pl/zagospodarowanieprzestrzenne/app/StrefaPlanistyczna/PL.ZIPPZP.11953/100406-POG/1POG-5SP/20260226T074734</a>
<b>przestrzen nazw</b>	PL.ZIPPZP.11953/100406-POG
<b>lokalny id</b>	1POG-5SP
<b>wersja id</b>	20260226T074734
<b>początek wersji obiektu</b>	2026-02-26T07:47:34
<b>nazwa</b>	strefa gospodarcza
<b>oznaczenie</b>	5SP
<b>symbol</b>	SP
<b>obowiązuje od</b>	2026-02-25
<b>obowiązuje do</b>	obecnie
<b>status</b>	w opracowaniu <a href="https://inspire.ec.europa.eu/codelist/ProcessStepGeneralValue/elaboration">https://inspire.ec.europa.eu/codelist/ProcessStepGeneralValue/elaboration</a>
<b>charakter ustalenia</b>	ogólnie wiążące <a href="https://inspire.ec.europa.eu/codelist/RegulationNatureValue/generallyBinding">https://inspire.ec.europa.eu/codelist/RegulationNatureValue/generallyBinding</a>
<b>profil podstawowy</b>	teren produkcji teren komunikacji teren zieleni urządzonej teren ogrodów działkowych teren infrastruktury technicznej
<b>profil dodatkowy</b>	teren usług teren zieleni naturalnej teren lasu teren wód
<b>maksymalna nadziemna intensywnosc zabudowy</b>	1

**maksymalny udział powierzchni zabudowy** 50%

**maksymalna wysokość zabudowy** 12.0 m

**minimalny udział powierzchni biologicznie czynnej** 20%

**geometria**



**plan** <https://www.gov.pl/zagospodarowanieprzestrzenne/app/AktPlanowaniaPrzestrzennego/PL.ZIPPZP.11953/100406-POG/1POG>

**strefa planistyczna** PL.ZIPPZP.11953\_100406-POG\_1POG-5SN\_20260407T052610

**identyfikator** <https://www.gov.pl/zagospodarowanieprzestrzenne/app/StrefaPlanistyczna/PL.ZIPPZP.11953/100406-POG/1POG-5SN/20260407T052610>

**przestrzeń nazw** PL.ZIPPZP.11953/100406-POG

**lokalny id** 1POG-5SN

**wersja id** 20260407T052610

**początek wersji obiektu** 2026-04-07T05:26:10

**nazwa** strefa zieleni i rekreacji

**oznaczenie** 5SN

**symbol** SN

**obowiązuje od** 2026-02-25

**obowiązuje do** obecnie

**status** w opracowaniu  
<https://inspire.ec.europa.eu/codelist/ProcessStepGeneralValue/elaboration>

**charakter ustalenia** ogólnie wiążące  
<https://inspire.ec.europa.eu/codelist/RegulationNatureValue/generallyBinding>

**profil podstawowy**  
teren zieleni urządzonej  
teren plaży  
teren wód  
teren komunikacji  
teren ogrodów działkowych  
teren infrastruktury technicznej

**profil dodatkowy**  
teren usług sportu i rekreacji  
teren usług kultury i rozrywki  
teren zieleni naturalnej  
teren lasu

**minimalny udział powierzchni**

**biologicznie czynnej** 50%

**geometria**



**plan** <https://www.gov.pl/zagospodarowanieprzestrzenne/app/AktPlanowaniaPrzestrzennego/PL.ZIPPZP.11953/100406-POG/1POG>

**strefa planistyczna** PL.ZIPPZP.11953\_100406-POG\_1POG-5SG\_20260407T051321

**identyfier** <https://www.gov.pl/zagospodarowanieprzestrzenne/app/StrefaPlanistyczna/PL.ZIPPZP.11953/100406-POG/1POG-5SG/20260407T051321>

**przestrzen nazw** PL.ZIPPZP.11953/100406-POG

**lokalny id** 1POG-5SG

**wersja id** 20260407T051321

**początek wersji obiektu** 2026-04-07T05:13:21

**nazwa** strefa górnictwa

**oznaczenie** 5SG

**symbol** SG

**obowiązuje od** 2026-02-25

**obowiązuje do** obecnie

**status** w opracowaniu  
<https://inspire.ec.europa.eu/codelist/ProcessStepGeneralValue/elaboration>

**charakter ustalenia** ogólnie wiążące  
<https://inspire.ec.europa.eu/codelist/RegulationNatureValue/generallyBinding>

**profil podstawowy** teren górnictwa i wydobywania  
teren komunikacji  
teren ogrodów działkowych  
teren infrastruktury technicznej

**profil dodatkowy** teren zieleni urządzonej  
teren zieleni naturalnej  
teren lasu  
teren wód

**geometria**



**plan** <https://www.gov.pl/zagospodarowanieprzestrzenne/app/AktPlanowaniaPrzestrzennego/PL.ZIPPZP.11953/100406-POG/1POG>

**strefa planistyczna** PL.ZIPPZP.11953\_100406-POG\_1POG-5SO\_20260403T122013

**identyfier** <https://www.gov.pl/zagospodarowanieprzestrzenne/app/StrefaPlanistyczna/PL.ZIPPZP.11953/100406-POG/1POG-5SO/20260403T122013>

**przestrzen nazw** PL.ZIPPZP.11953/100406-POG

**lokalny id** 1POG-5SO

**wersja id** 20260403T122013

**poczatek wersji obiektu** 2026-04-03T12:20:13

**nazwa** strefa otwarta

**oznaczenie** 5SO

**symbol** SO

**obowiazuje od** 2026-02-25

**obowiazuje do** obecnie

**status** w opracowaniu  
<https://inspire.ec.europa.eu/codelist/ProcessStepGeneralValue/elaboration>

**charakter ustalenia** ogólnie wiążące  
<https://inspire.ec.europa.eu/codelist/RegulationNatureValue/generallyBinding>

**profil podstawowy** teren rolnictwa z zakazem zabudowy  
teren lasu  
teren zieleni naturalnej  
teren wód  
teren komunikacji  
teren ogrodów działkowych  
teren infrastruktury technicznej

**profil dodatkowy** teren zieleni urządzonej

**geometria**



**plan** <https://www.gov.pl/zagospodarowanieprzestrzenne/app/AktPlanowaniaPrzestrzennego/PL.ZIPPZP.11953/100406-POG/1POG>

**strefa planistyczna** PL.ZIPPZP.11953\_100406-POG\_1POG-5SR\_20260403T085321

**identyfier** <https://www.gov.pl/zagospodarowanieprzestrzenne/app/StrefaPlanistyczna/PL.ZIPPZP.11953/100406-POG/1POG-5SR/20260403T085321>

**przestrzen nazw** PL.ZIPPZP.11953/100406-POG

**lokalny id** 1POG-5SR

**wersja id** 20260403T085321

**poczatek wersji obiektu** 2026-04-03T08:53:21

**nazwa** strefa produkcji rolniczej

**oznaczenie** 5SR

**symbol** SR

**obowiazuje od** 2026-02-25

**obowiazuje do** obecnie

**status** w opracowaniu  
<https://inspire.ec.europa.eu/codelist/ProcessStepGeneralValue/elaboration>

**charakter ustalenia** ogólnie wiążące  
<https://inspire.ec.europa.eu/codelist/RegulationNatureValue/generallyBinding>

**profil podstawowy**  
teren produkcji w gospodarstwach rolnych  
teren wielkotowarowej produkcji rolnej  
teren akwakultury i obsługi rybactwa  
teren komunikacji  
teren ogrodów działkowych  
teren infrastruktury technicznej

**profil dodatkowy**  
teren rolnictwa z zakazem zabudowy  
teren elektrowni słonecznej  
teren zieleni urządzonej  
teren zieleni naturalnej  
teren lasu  
teren wód

**maksymalna nadziemna intensywnosc zabudowy** 0.6

**maksymalny udzial powierzchni zabudowy** 40%

**maksymalna wysokość zabudowy** 15.0 m

**minimalny udział powierzchni biologicznie czynnej** 30%

**geometria**



**plan** <https://www.gov.pl/zagospodarowanieprzestrzenne/app/AktPlanowaniaPrzestrzennego/PL.ZIPPZP.11953/100406-POG/1POG>

**strefa planistyczna** PL.ZIPPZP.11953\_100406-POG\_1POG-5SW\_20260407T055123

**identyfikator** <https://www.gov.pl/zagospodarowanieprzestrzenne/app/StrefaPlanistyczna/PL.ZIPPZP.11953/100406-POG/1POG-5SW/20260407T055123>

**przebieg nazwy** PL.ZIPPZP.11953/100406-POG

**lokalny id** 1POG-5SW

**wersja id** 20260407T055123

**początek wersji obiektu** 2026-04-07T05:51:23

**nazwa** strefa wielofunkcyjna z zabudową mieszkaniową wielorodzinną

**oznaczenie** 5SW

**symbol** SW

**obowiązuje od** 2026-02-25

**obowiązuje do** obecnie

**status** w opracowaniu  
<https://inspire.ec.europa.eu/codelist/ProcessStepGeneralValue/elaboration>

**charakter ustalenia** ogólnie wiążące  
<https://inspire.ec.europa.eu/codelist/RegulationNatureValue/generallyBinding>

**profil podstawowy** teren zabudowy mieszkaniowej wielorodzinnej  
teren usług  
teren komunikacji  
teren zieleni urządzonej  
teren ogrodów działkowych  
teren infrastruktury technicznej


**profil dodatkowy** teren zabudowy mieszkaniowej jednorodzinnej  
teren zieleni naturalnej  
teren lasu  
teren wód


**maksymalna nadziemna intensywność zabudowy** 1.2

**maksymalny udział powierzchni**

<b>zabudowy</b>	40%
<b>maksymalna wysokosc zabudowy</b>	12.0 m
<b>minimalny udzial powierzchni biologicznie czynnej</b>	30%
<b>geometria</b>	
<b>plan</b>	<a href="https://www.gov.pl/zagospodarowanieprzestrzenne/app/AktPlanowaniaPrzestrzennego/PL.ZIPPZP.11953/100406-POG/1POG">https://www.gov.pl/zagospodarowanieprzestrzenne/app/AktPlanowaniaPrzestrzennego/PL.ZIPPZP.11953/100406-POG/1POG</a>
<b>strefa planistyczna</b>	PL.ZIPPZP.11953_100406-POG_1POG-5SU_20260327T083737
<b>identfier</b>	<a href="https://www.gov.pl/zagospodarowanieprzestrzenne/app/StrefaPlanistyczna/PL.ZIPPZP.11953/100406-POG/1POG-5SU/20260327T083737">https://www.gov.pl/zagospodarowanieprzestrzenne/app/StrefaPlanistyczna/PL.ZIPPZP.11953/100406-POG/1POG-5SU/20260327T083737</a>
<b>przestrzen nazw</b>	PL.ZIPPZP.11953/100406-POG
<b>lokalny id</b>	1POG-5SU
<b>wersja id</b>	20260327T083737
<b>poczatek wersji obiektu</b>	2026-03-27T08:37:37
<b>nazwa</b>	strefa usługowa
<b>oznaczenie</b>	5SU
<b>symbol</b>	SU
<b>obowiazuje od</b>	2026-02-25
<b>obowiazuje do</b>	obecnie
<b>status</b>	w opracowaniu <a href="https://inspire.ec.europa.eu/codelist/ProcessStepGeneralValue/elaboration">https://inspire.ec.europa.eu/codelist/ProcessStepGeneralValue/elaboration</a>
<b>charakter ustalenia</b>	ogólnie wiążące <a href="https://inspire.ec.europa.eu/codelist/RegulationNatureValue/generallyBinding">https://inspire.ec.europa.eu/codelist/RegulationNatureValue/generallyBinding</a>
<b>profil podstawowy</b>	teren usług teren komunikacji teren zieleni urządzonej teren ogrodów działkowych teren infrastruktury technicznej
<b>profil dodatkowy</b>	teren zieleni naturalnej teren lasu teren wód
<b>maksymalna nadziemna intensywnosc zabudowy</b>	0.6
<b>maksymalny udzial powierzchni</b>	

<b>zabudowy</b>	40%
<b>maksymalna wysokość zabudowy</b>	12.0 m
<b>minimalny udział powierzchni biologicznie czynnej</b>	30%
<b>geometria</b>	
<b>plan</b>	<a href="https://www.gov.pl/zagospodarowanieprzestrzenne/app/AktPlanowaniaPrzestrzennego/PL.ZIPPZP.11953/100406-POG/1POG">https://www.gov.pl/zagospodarowanieprzestrzenne/app/AktPlanowaniaPrzestrzennego/PL.ZIPPZP.11953/100406-POG/1POG</a>
<b>strefa planistyczna</b>	PL.ZIPPZP.11953_100406-POG_1POG-6SZ_20260302T072939
<b>identyfikator</b>	<a href="https://www.gov.pl/zagospodarowanieprzestrzenne/app/StrefaPlanistyczna/PL.ZIPPZP.11953/100406-POG/1POG-6SZ/20260302T072939">https://www.gov.pl/zagospodarowanieprzestrzenne/app/StrefaPlanistyczna/PL.ZIPPZP.11953/100406-POG/1POG-6SZ/20260302T072939</a>
<b>przestrzeń nazw</b>	PL.ZIPPZP.11953/100406-POG
<b>lokalny id</b>	1POG-6SZ
<b>wersja id</b>	20260302T072939
<b>początek wersji obiektu</b>	2026-03-02T07:29:39
<b>nazwa</b>	strefa wielofunkcyjna z zabudową zagrodową
<b>oznaczenie</b>	6SZ
<b>symbol</b>	SZ
<b>obowiązuje od</b>	2026-02-25
<b>obowiązuje do</b>	obecnie
<b>status</b>	w opracowaniu <a href="https://inspire.ec.europa.eu/codelist/ProcessStepGeneralValue/elaboration">https://inspire.ec.europa.eu/codelist/ProcessStepGeneralValue/elaboration</a>
<b>charakter ustalenia</b>	ogólnie wiążące <a href="https://inspire.ec.europa.eu/codelist/RegulationNatureValue/generallyBinding">https://inspire.ec.europa.eu/codelist/RegulationNatureValue/generallyBinding</a>
<b>profil podstawowy</b>	teren zabudowy zagrodowej teren produkcji w gospodarstwach rolnych teren akwakultury i obsługi rybactwa teren komunikacji teren zieleni urządzonej teren ogrodów działkowych teren infrastruktury technicznej
<b>profil dodatkowy</b>	teren wielkotowarowej produkcji rolnej teren rolnictwa z zakazem zabudowy teren usług teren zieleni naturalnej

	teren lasu teren wód
<b>maksymalna nadziemna intensywnosc zabudowy</b>	0.6
<b>maksymalny udzial powierzchni zabudowy</b>	40%
<b>maksymalna wysokosc zabudowy</b>	12.0 m
<b>minimalny udzial powierzchni biologicznie czynnej</b>	30%
<b>geometria</b>	
<b>plan</b>	<a href="https://www.gov.pl/zagospodarowanieprzestrzenne/app/AktPlanowaniaPrzestrzennego/PL.ZIPPZP.11953/100406-POG/1POG">https://www.gov.pl/zagospodarowanieprzestrzenne/app/AktPlanowaniaPrzestrzennego/PL.ZIPPZP.11953/100406-POG/1POG</a>
<b>strefa planistyczna</b>	PL.ZIPPZP.11953_100406-POG_1POG-6SU_20260309T153353
<b>identfier</b>	<a href="https://www.gov.pl/zagospodarowanieprzestrzenne/app/StrefaPlanistyczna/PL.ZIPPZP.11953/100406-POG/1POG-6SU/20260309T153353">https://www.gov.pl/zagospodarowanieprzestrzenne/app/StrefaPlanistyczna/PL.ZIPPZP.11953/100406-POG/1POG-6SU/20260309T153353</a>
<b>przestrzen nazw</b>	PL.ZIPPZP.11953/100406-POG
<b>lokalny id</b>	1POG-6SU
<b>wersja id</b>	20260309T153353
<b>poczatek wersji obiektu</b>	2026-03-09T15:33:53
<b>nazwa</b>	strefa usługowa
<b>oznaczenie</b>	6SU
<b>symbol</b>	SU
<b>obowiazuje od</b>	2026-02-25
<b>obowiazuje do</b>	obecnie
<b>status</b>	w opracowaniu <a href="https://inspire.ec.europa.eu/codelist/ProcessStepGeneralValue/elaboration">https://inspire.ec.europa.eu/codelist/ProcessStepGeneralValue/elaboration</a>
<b>charakter ustalenia</b>	ogólnie wiążące <a href="https://inspire.ec.europa.eu/codelist/RegulationNatureValue/generallyBinding">https://inspire.ec.europa.eu/codelist/RegulationNatureValue/generallyBinding</a>
<b>profil podstawowy</b>	teren usług teren komunikacji teren zieleni urządzonej teren ogrodów działkowych teren infrastruktury technicznej
<b>profil dodatkowy</b>	teren składów i magazynów

	teren zieleni naturalnej teren lasu teren wód
<b>maksymalna nadziemna intensywnosc zabudowy</b>	1
<b>maksymalny udzial powierzchni zabudowy</b>	50%
<b>maksymalna wysokosc zabudowy</b>	12.0 m
<b>minimalny udzial powierzchni biologicznie czynnej</b>	30%
<b>geometria</b>	
<b>plan</b>	<a href="https://www.gov.pl/zagospodarowanieprzestrzenne/app/AktPlanowaniaPrzestrzennego/PL.ZIPPZP.11953/100406-POG/1POG">https://www.gov.pl/zagospodarowanieprzestrzenne/app/AktPlanowaniaPrzestrzennego/PL.ZIPPZP.11953/100406-POG/1POG</a>
<b>strefa planistyczna</b>	PL.ZIPPZP.11953_100406-POG_1POG-6SW_20260407T055154
<b>identfier</b>	<a href="https://www.gov.pl/zagospodarowanieprzestrzenne/app/StrefaPlanistyczna/PL.ZIPPZP.11953/100406-POG/1POG-6SW/20260407T055154">https://www.gov.pl/zagospodarowanieprzestrzenne/app/StrefaPlanistyczna/PL.ZIPPZP.11953/100406-POG/1POG-6SW/20260407T055154</a>
<b>przestrzen nazw</b>	PL.ZIPPZP.11953/100406-POG
<b>lokalny id</b>	1POG-6SW
<b>wersja id</b>	20260407T055154
<b>poczatek wersji obiektu</b>	2026-04-07T05:51:54
<b>nazwa</b>	strefa wielofunkcyjna z zabudową mieszkaniową wielorodzinną
<b>oznaczenie</b>	6SW
<b>symbol</b>	SW
<b>obowiazuje od</b>	2026-02-25
<b>obowiazuje do</b>	obecnie
<b>status</b>	w opracowaniu <a href="https://inspire.ec.europa.eu/codelist/ProcessStepGeneralValue/elaboration">https://inspire.ec.europa.eu/codelist/ProcessStepGeneralValue/elaboration</a>
<b>charakter ustalenia</b>	ogólnie wiążące <a href="https://inspire.ec.europa.eu/codelist/RegulationNatureValue/generallyBinding">https://inspire.ec.europa.eu/codelist/RegulationNatureValue/generallyBinding</a>
<b>profil podstawowy</b>	teren zabudowy mieszkaniowej wielorodzinnej teren usług teren komunikacji teren zieleni urządzonej teren ogrodów działkowych teren infrastruktury technicznej

<b>profil dodatkowy</b>	teren zabudowy mieszkaniowej jednorodzinnej teren zieleni naturalnej teren lasu teren wód
-------------------------	--

<b>maksymalna nadziemna intensywnosc zabudowy</b>	1.2
---	-----

<b>maksymalny udzial powierzchni zabudowy</b>	40%
---	-----

<b>maksymalna wysokosc zabudowy</b>	12.0 m
-------------------------------------	--------

<b>minimalny udzial powierzchni biologicznie czynnej</b>	30%
--	-----

<b>geometria</b>	
------------------	--



<b>plan</b>	<a href="https://www.gov.pl/zagospodarowanieprzestrzenne/app/AktPlanowaniaPrzestrzennego/PL.ZIPPZP.11953/100406-POG/1POG">https://www.gov.pl/zagospodarowanieprzestrzenne/app/AktPlanowaniaPrzestrzennego/PL.ZIPPZP.11953/100406-POG/1POG</a>
-------------	---

<b>strefa planistyczna</b>	PL.ZIPPZP.11953_100406-POG_1POG-6SO_20260403T060505
----------------------------	---

<b>identfier</b>	<a href="https://www.gov.pl/zagospodarowanieprzestrzenne/app/StrefaPlanistyczna/PL.ZIPPZP.11953/100406-POG/1POG-6SO/20260403T060505">https://www.gov.pl/zagospodarowanieprzestrzenne/app/StrefaPlanistyczna/PL.ZIPPZP.11953/100406-POG/1POG-6SO/20260403T060505</a>
------------------	---

<b>przestrzen nazw</b>	PL.ZIPPZP.11953/100406-POG
------------------------	----------------------------

<b>lokalny id</b>	1POG-6SO
-------------------	----------

<b>wersja id</b>	20260403T060505
------------------	-----------------

<b>poczatek wersji obiektu</b>	2026-04-03T06:05:05
--------------------------------	---------------------

<b>nazwa</b>	strefa otwarta
--------------	----------------

<b>oznaczenie</b>	6SO
-------------------	-----

<b>symbol</b>	SO
---------------	----


<b>obowiazuje od</b>	2026-02-25
----------------------	------------

<b>obowiazuje do</b>	obecnie
----------------------	---------

<b>status</b>	w opracowaniu <a href="https://inspire.ec.europa.eu/codelist/ProcessStepGeneralValue/elaboration">https://inspire.ec.europa.eu/codelist/ProcessStepGeneralValue/elaboration</a>
---------------	--

<b>charakter ustalenia</b>	ogólnie wiążące <a href="https://inspire.ec.europa.eu/codelist/RegulationNatureValue/generallyBinding">https://inspire.ec.europa.eu/codelist/RegulationNatureValue/generallyBinding</a>
----------------------------	--

<b>profil podstawowy</b>	teren rolnictwa z zakazem zabudowy teren lasu teren zieleni naturalnej teren wód
--------------------------	---

	teren komunikacji teren ogrodów działkowych teren infrastruktury technicznej
<b>profil dodatkowy</b>	teren zieleni urządzonej
<b>geometria</b>	
<b>plan</b>	<a href="https://www.gov.pl/zagospodarowanieprzestrzenne/app/AktPlanowaniaPrzestrzennego/PL.ZIPPZP.11953/100406-POG/1POG">https://www.gov.pl/zagospodarowanieprzestrzenne/app/AktPlanowaniaPrzestrzennego/PL.ZIPPZP.11953/100406-POG/1POG</a>
<b>strefa planistyczna</b>	PL.ZIPPZP.11953_100406-POG_1POG-6SJ_20260302T085030
<b>identyfier</b>	<a href="https://www.gov.pl/zagospodarowanieprzestrzenne/app/StrefaPlanistyczna/PL.ZIPPZP.11953/100406-POG/1POG-6SJ/20260302T085030">https://www.gov.pl/zagospodarowanieprzestrzenne/app/StrefaPlanistyczna/PL.ZIPPZP.11953/100406-POG/1POG-6SJ/20260302T085030</a>
<b>przestrzen nazw</b>	PL.ZIPPZP.11953/100406-POG
<b>lokalny id</b>	1POG-6SJ
<b>wersja id</b>	20260302T085030
<b>początek wersji obiektu</b>	2026-03-02T08:50:30
<b>nazwa</b>	strefa wielofunkcyjna z zabudową mieszkaniową jednorodzinną
<b>oznaczenie</b>	6SJ
<b>symbol</b>	SJ
<b>obowiązuje od</b>	2026-02-25
<b>obowiązuje do</b>	obecnie
<b>status</b>	w opracowaniu <a href="https://inspire.ec.europa.eu/codelist/ProcessStepGeneralValue/elaboration">https://inspire.ec.europa.eu/codelist/ProcessStepGeneralValue/elaboration</a>
<b>charakter ustalenia</b>	ogólnie wiążące <a href="https://inspire.ec.europa.eu/codelist/RegulationNatureValue/generallyBinding">https://inspire.ec.europa.eu/codelist/RegulationNatureValue/generallyBinding</a>
<b>profil podstawowy</b>	teren zabudowy mieszkaniowej jednorodzinnej teren usług teren komunikacji teren zieleni urządzonej teren ogrodów działkowych teren infrastruktury technicznej
<b>profil dodatkowy</b>	teren zabudowy letniskowej lub rekreacji indywidualnej teren zieleni naturalnej teren lasu teren wód
<b>maksymalna nadziemna intensywnosc zabudowy</b>	0.6

**maksymalny udział powierzchni zabudowy** 40%

**maksymalna wysokość zabudowy** 12.0 m

**minimalny udział powierzchni biologicznie czynnej** 30%

**geometria**



**plan** <https://www.gov.pl/zagospodarowanieprzestrzenne/app/AktPlanowaniaPrzestrzennego/PL.ZIPPZP.11953/100406-POG/1POG>

**strefa planistyczna** PL.ZIPPZP.11953\_100406-POG\_1POG-6SR\_20260403T085333

**identyfikator** <https://www.gov.pl/zagospodarowanieprzestrzenne/app/StrefaPlanistyczna/PL.ZIPPZP.11953/100406-POG/1POG-6SR/20260403T085333>

**przestrzeń nazw** PL.ZIPPZP.11953/100406-POG

**lokalny id** 1POG-6SR

**wersja id** 20260403T085333

**początek wersji obiektu** 2026-04-03T08:53:33

**nazwa** strefa produkcji rolniczej

**oznaczenie** 6SR

**symbol** SR

**obowiązuje od** 2026-02-25


**obowiązuje do** obecnie

**status** w opracowaniu  
<https://inspire.ec.europa.eu/codelist/ProcessStepGeneralValue/elaboration>

**charakter ustalenia** ogólnie wiążące  
<https://inspire.ec.europa.eu/codelist/RegulationNatureValue/generallyBinding>

**profil podstawowy** teren produkcji w gospodarstwach rolnych  
teren wielkotowarowej produkcji rolnej  
teren akwakultury i obsługi rybactwa  
teren komunikacji  
teren ogrodów działkowych  
teren infrastruktury technicznej

**profil dodatkowy** teren rolnictwa z zakazem zabudowy  
teren elektrowni słonecznej  
teren zieleni urządzonej  
teren zieleni naturalnej

	teren lasu teren wód
<b>maksymalna nadziemna intensywnosc zabudowy</b>	0.6
<b>maksymalny udzial powierzchni zabudowy</b>	40%
<b>maksymalna wysokosc zabudowy</b>	15.0 m
<b>minimalny udzial powierzchni biologicznie czynnej</b>	30%
<b>geometria</b>	
<b>plan</b>	<a href="https://www.gov.pl/zagospodarowanieprzestrzenne/app/AktPlanowaniaPrzestrzennego/PL.ZIPPZP.11953/100406-POG/1POG">https://www.gov.pl/zagospodarowanieprzestrzenne/app/AktPlanowaniaPrzestrzennego/PL.ZIPPZP.11953/100406-POG/1POG</a>
<b>strefa planistyczna</b>	PL.ZIPPZP.11953_100406-POG_1POG-6SI_20260407T051456
<b>identfier</b>	<a href="https://www.gov.pl/zagospodarowanieprzestrzenne/app/StrefaPlanistyczna/PL.ZIPPZP.11953/100406-POG/1POG-6SI/20260407T051456">https://www.gov.pl/zagospodarowanieprzestrzenne/app/StrefaPlanistyczna/PL.ZIPPZP.11953/100406-POG/1POG-6SI/20260407T051456</a>
<b>przestrzen nazw</b>	PL.ZIPPZP.11953/100406-POG
<b>lokalny id</b>	1POG-6SI
<b>wersja id</b>	20260407T051456
<b>poczatek wersji obiektu</b>	2026-04-07T05:14:56
<b>nazwa</b>	strefa infrastrukturalna
<b>oznaczenie</b>	6SI
<b>symbol</b>	SI
<b>obowiazuje od</b>	2026-02-25
<b>obowiazuje do</b>	obecnie
<b>status</b>	w opracowaniu <a href="https://inspire.ec.europa.eu/codelist/ProcessStepGeneralValue/elaboration">https://inspire.ec.europa.eu/codelist/ProcessStepGeneralValue/elaboration</a>
<b>charakter ustalenia</b>	ogólnie wiążące <a href="https://inspire.ec.europa.eu/codelist/RegulationNatureValue/generallyBinding">https://inspire.ec.europa.eu/codelist/RegulationNatureValue/generallyBinding</a>
<b>profil podstawowy</b>	teren infrastruktury technicznej teren komunikacji teren ogrodów działkowych
<b>profil dodatkowy</b>	teren usług teren produkcji teren zieleni urządzonej

	teren zieleni naturalnej teren lasu teren wód
<b>minimalny udział powierzchni biologicznie czynnej</b>	20%
<b>geometria</b>	
<b>plan</b>	<a href="https://www.gov.pl/zagospodarowanieprzestrzenne/app/AktPlanowaniaPrzestrzennego/PL.ZIPPZP.11953/100406-POG/1POG">https://www.gov.pl/zagospodarowanieprzestrzenne/app/AktPlanowaniaPrzestrzennego/PL.ZIPPZP.11953/100406-POG/1POG</a>
<b>strefa planistyczna</b>	PL.ZIPPZP.11953_100406-POG_1POG-6SP_20260226T074815
<b>identyfier</b>	<a href="https://www.gov.pl/zagospodarowanieprzestrzenne/app/StrefaPlanistyczna/PL.ZIPPZP.11953/100406-POG/1POG-6SP/20260226T074815">https://www.gov.pl/zagospodarowanieprzestrzenne/app/StrefaPlanistyczna/PL.ZIPPZP.11953/100406-POG/1POG-6SP/20260226T074815</a>
<b>przestrzen nazw</b>	PL.ZIPPZP.11953/100406-POG
<b>lokalny id</b>	1POG-6SP
<b>wersja id</b>	20260226T074815
<b>początek wersji obiektu</b>	2026-02-26T07:48:15
<b>nazwa</b>	strefa gospodarcza
<b>oznaczenie</b>	6SP
<b>symbol</b>	SP
<b>obowiązuje od</b>	2026-02-25
<b>obowiązuje do</b>	obecnie
<b>status</b>	w opracowaniu <a href="https://inspire.ec.europa.eu/codelist/ProcessStepGeneralValue/elaboration">https://inspire.ec.europa.eu/codelist/ProcessStepGeneralValue/elaboration</a>
<b>charakter ustalenia</b>	ogólnie wiążące <a href="https://inspire.ec.europa.eu/codelist/RegulationNatureValue/generallyBinding">https://inspire.ec.europa.eu/codelist/RegulationNatureValue/generallyBinding</a>
<b>profil podstawowy</b>	teren produkcji teren komunikacji teren zieleni urządzonej teren ogrodów działkowych teren infrastruktury technicznej
<b>profil dodatkowy</b>	teren usług teren zieleni naturalnej teren lasu teren wód
<b>maksymalna nadziemna intensywnosc zabudowy</b>	1

**maksymalny udział powierzchni zabudowy** 50%

**maksymalna wysokość zabudowy** 12.0 m

**minimalny udział powierzchni biologicznie czynnej** 20%

**geometria**



**plan** <https://www.gov.pl/zagospodarowanieprzestrzenne/app/AktPlanowaniaPrzestrzennego/PL.ZIPPZP.11953/100406-POG/1POG>

**strefa planistyczna** PL.ZIPPZP.11953\_100406-POG\_1POG-6SN\_20260407T052559

**identyfikator** <https://www.gov.pl/zagospodarowanieprzestrzenne/app/StrefaPlanistyczna/PL.ZIPPZP.11953/100406-POG/1POG-6SN/20260407T052559>

**przestrzeń nazw** PL.ZIPPZP.11953/100406-POG

**lokalny id** 1POG-6SN

**wersja id** 20260407T052559

**początek wersji obiektu** 2026-04-07T05:25:59

**nazwa** strefa zieleni i rekreacji

**oznaczenie** 6SN

**symbol** SN

**obowiązuje od** 2026-02-25

**obowiązuje do** obecnie

**status** w opracowaniu  
<https://inspire.ec.europa.eu/codelist/ProcessStepGeneralValue/elaboration>

**charakter ustalenia** ogólnie wiążące  
<https://inspire.ec.europa.eu/codelist/RegulationNatureValue/generallyBinding>

**profil podstawowy**  
teren zieleni urządzonej  
teren plaży  
teren wód  
teren komunikacji  
teren ogrodów działkowych  
teren infrastruktury technicznej

**profil dodatkowy**  
teren usług sportu i rekreacji  
teren usług kultury i rozrywki  
teren zieleni naturalnej  
teren lasu

**minimalny udział powierzchni**

<b>biologicznie czynnej</b>	50%
<b>geometria</b>	
<b>plan</b>	<a href="https://www.gov.pl/zagospodarowanieprzestrzenne/app/AktPlanowaniaPrzestrzennego/PL.ZIPPZP.11953/100406-POG/1POG">https://www.gov.pl/zagospodarowanieprzestrzenne/app/AktPlanowaniaPrzestrzennego/PL.ZIPPZP.11953/100406-POG/1POG</a>
<b>strefa planistyczna</b>	PL.ZIPPZP.11953_100406-POG_1POG-7SZ_20260302T072956
<b>identyfier</b>	<a href="https://www.gov.pl/zagospodarowanieprzestrzenne/app/StrefaPlanistyczna/PL.ZIPPZP.11953/100406-POG/1POG-7SZ/20260302T072956">https://www.gov.pl/zagospodarowanieprzestrzenne/app/StrefaPlanistyczna/PL.ZIPPZP.11953/100406-POG/1POG-7SZ/20260302T072956</a>
<b>przestrzen nazw</b>	PL.ZIPPZP.11953/100406-POG
<b>lokalny id</b>	1POG-7SZ
<b>wersja id</b>	20260302T072956
<b>początek wersji obiektu</b>	2026-03-02T07:29:56
<b>nazwa</b>	strefa wielofunkcyjna z zabudową zagrodową
<b>oznaczenie</b>	7SZ
<b>symbol</b>	SZ
<b>obowiązuje od</b>	2026-02-25
<b>obowiązuje do</b>	obecnie
<b>status</b>	w opracowaniu <a href="https://inspire.ec.europa.eu/codelist/ProcessStepGeneralValue/elaboration">https://inspire.ec.europa.eu/codelist/ProcessStepGeneralValue/elaboration</a>
<b>charakter ustalenia</b>	ogólnie wiążące <a href="https://inspire.ec.europa.eu/codelist/RegulationNatureValue/generallyBinding">https://inspire.ec.europa.eu/codelist/RegulationNatureValue/generallyBinding</a>
<b>profil podstawowy</b>	teren zabudowy zagrodowej teren produkcji w gospodarstwach rolnych teren akwakultury i obsługi rybactwa teren komunikacji teren zieleni urządzonej teren ogrodów działkowych teren infrastruktury technicznej
<b>profil dodatkowy</b>	teren wielkotowarowej produkcji rolnej teren rolnictwa z zakazem zabudowy teren usług teren zieleni naturalnej teren lasu teren wód
<b>maksymalna nadziemna intensywnosc zabudowy</b>	0.6

**maksymalny udział powierzchni zabudowy** 40%

**maksymalna wysokość zabudowy** 12.0 m

**minimalny udział powierzchni biologicznie czynnej** 30%

**geometria**



**plan** <https://www.gov.pl/zagospodarowanieprzestrzenne/app/AktPlanowaniaPrzestrzennego/PL.ZIPPZP.11953/100406-POG/1POG>

**strefa planistyczna** PL.ZIPPZP.11953\_100406-POG\_1POG-7SJ\_20260302T084952

**identyfikator** <https://www.gov.pl/zagospodarowanieprzestrzenne/app/StrefaPlanistyczna/PL.ZIPPZP.11953/100406-POG/1POG-7SJ/20260302T084952>

**przestrzeń nazw** PL.ZIPPZP.11953/100406-POG

**lokalny id** 1POG-7SJ

**wersja id** 20260302T084952

**początek wersji obiektu** 2026-03-02T08:49:52

**nazwa** strefa wielofunkcyjna z zabudową mieszkaniową jednorodzinną

**oznaczenie** 7SJ

**symbol** SJ

**obowiązuje od** 2026-02-25

**obowiązuje do** obecnie

**status** w opracowaniu  
<https://inspire.ec.europa.eu/codelist/ProcessStepGeneralValue/elaboration>

**charakter ustalenia** ogólnie wiążące  
<https://inspire.ec.europa.eu/codelist/RegulationNatureValue/generallyBinding>

**profil podstawowy** teren zabudowy mieszkaniowej jednorodzinnej  
teren usług  
teren komunikacji  
teren zieleni urządzonej  
teren ogrodów działkowych  
teren infrastruktury technicznej

**profil dodatkowy** teren zabudowy letniskowej lub rekreacji indywidualnej  
teren zieleni naturalnej  
teren lasu  
teren wód

**maksymalna nadziemna**

<b>intensywnosc zabudowy</b>	0.6
<b>maksymalny udzial powierzchni zabudowy</b>	40%
<b>maksymalna wysokosc zabudowy</b>	12.0 m
<b>minimalny udzial powierzchni biologicznie czynnej</b>	30%

**geometria**



<b>plan</b>	<a href="https://www.gov.pl/zagospodarowanieprzestrzenne/app/AktPlanowaniaPrzestrzennego/PL.ZIPPZP.11953/100406-POG/1POG">https://www.gov.pl/zagospodarowanieprzestrzenne/app/AktPlanowaniaPrzestrzennego/PL.ZIPPZP.11953/100406-POG/1POG</a>
-------------	---

<b>strefa planistyczna</b>	PL.ZIPPZP.11953_100406-POG_1POG-7SW_20260407T055217
----------------------------	---

<b>identfier</b>	<a href="https://www.gov.pl/zagospodarowanieprzestrzenne/app/StrefaPlanistyczna/PL.ZIPPZP.11953/100406-POG/1POG-7SW/20260407T055217">https://www.gov.pl/zagospodarowanieprzestrzenne/app/StrefaPlanistyczna/PL.ZIPPZP.11953/100406-POG/1POG-7SW/20260407T055217</a>
------------------	---

<b>przestrzen nazw</b>	PL.ZIPPZP.11953/100406-POG
------------------------	----------------------------

<b>lokalny id</b>	1POG-7SW
-------------------	----------

<b>wersja id</b>	20260407T055217
------------------	-----------------

<b>poczatek wersji obiektu</b>	2026-04-07T05:52:17
--------------------------------	---------------------

<b>nazwa</b>	strefa wielofunkcyjna z zabudową mieszkaniową wielorodzinną
--------------	---

<b>oznaczenie</b>	7SW
-------------------	-----

<b>symbol</b>	SW
---------------	----

<b>obowiazuje od</b>	2026-02-25
----------------------	------------

<b>obowiazuje do</b>	obecnie
----------------------	---------

<b>status</b>	w opracowaniu <a href="https://inspire.ec.europa.eu/codelist/ProcessStepGeneralValue/elaboration">https://inspire.ec.europa.eu/codelist/ProcessStepGeneralValue/elaboration</a>
---------------	--

<b>charakter ustalenia</b>	ogólnie wiążące <a href="https://inspire.ec.europa.eu/codelist/RegulationNatureValue/generallyBinding">https://inspire.ec.europa.eu/codelist/RegulationNatureValue/generallyBinding</a>
----------------------------	--

<b>profil podstawowy</b>	teren zabudowy mieszkaniowej wielorodzinnej teren usług teren komunikacji teren zieleni urządzonej teren ogrodów działkowych teren infrastruktury technicznej
--------------------------	--

<b>profil dodatkowy</b>	teren zabudowy mieszkaniowej jednorodzinnej teren zieleni naturalnej teren lasu teren wód
-------------------------	--

<b>maksymalna nadziemna intensywnosc zabudowy</b>	1.2
<b>maksymalny udzial powierzchni zabudowy</b>	40%
<b>maksymalna wysokosc zabudowy</b>	12.0 m
<b>minimalny udzial powierzchni biologicznie czynnej</b>	30%

**geometria**



**plan** <https://www.gov.pl/zagospodarowanieprzestrzenne/app/AktPlanowaniaPrzestrzennego/PL.ZIPPZP.11953/100406-POG/1POG>

**strefa planistyczna** PL.ZIPPZP.11953\_100406-POG\_1POG-7SI\_20260226T074334

**identfier** <https://www.gov.pl/zagospodarowanieprzestrzenne/app/StrefaPlanistyczna/PL.ZIPPZP.11953/100406-POG/1POG-7SI/20260226T074334>

**przestrzen nazw** PL.ZIPPZP.11953/100406-POG

**lokalny id** 1POG-7SI

**wersja id** 20260226T074334

**poczatek wersji obiektu** 2026-02-26T07:43:34

**nazwa** strefa infrastrukturalna

**oznaczenie** 7SI

**symbol** SI

**obowiazuje od** 2026-02-25

**obowiazuje do** obecnie

**status** w opracowaniu  
<https://inspire.ec.europa.eu/codelist/ProcessStepGeneralValue/elaboration>

**charakter ustalenia** ogólnie wiążące  
<https://inspire.ec.europa.eu/codelist/RegulationNatureValue/generallyBinding>

**profil podstawowy** teren infrastruktury technicznej  
teren komunikacji  
teren ogrodów działkowych

**profil dodatkowy** teren usług  
teren produkcji  
teren zieleni urządzonej  
teren zieleni naturalnej

	teren lasu teren wód
<b>minimalny udział powierzchni biologicznie czynnej</b>	20%
<b>geometria</b>	
<b>plan</b>	<a href="https://www.gov.pl/zagospodarowanieprzestrzenne/app/AktPlanowaniaPrzestrzennego/PL.ZIPPZP.11953/100406-POG/1POG">https://www.gov.pl/zagospodarowanieprzestrzenne/app/AktPlanowaniaPrzestrzennego/PL.ZIPPZP.11953/100406-POG/1POG</a>
<b>strefa planistyczna</b>	PL.ZIPPZP.11953_100406-POG_1POG-7SU_20260407T065034
<b>identyfier</b>	<a href="https://www.gov.pl/zagospodarowanieprzestrzenne/app/StrefaPlanistyczna/PL.ZIPPZP.11953/100406-POG/1POG-7SU/20260407T065034">https://www.gov.pl/zagospodarowanieprzestrzenne/app/StrefaPlanistyczna/PL.ZIPPZP.11953/100406-POG/1POG-7SU/20260407T065034</a>
<b>przestrzen nazw</b>	PL.ZIPPZP.11953/100406-POG
<b>lokalny id</b>	1POG-7SU
<b>wersja id</b>	20260407T065034
<b>początek wersji obiektu</b>	2026-04-07T06:50:34
<b>nazwa</b>	strefa usługowa
<b>oznaczenie</b>	7SU
<b>symbol</b>	SU
<b>obowiązuje od</b>	2026-02-25
<b>obowiązuje do</b>	obecnie
<b>status</b>	w opracowaniu <a href="https://inspire.ec.europa.eu/codelist/ProcessStepGeneralValue/elaboration">https://inspire.ec.europa.eu/codelist/ProcessStepGeneralValue/elaboration</a>
<b>charakter ustalenia</b>	ogólnie wiążące <a href="https://inspire.ec.europa.eu/codelist/RegulationNatureValue/generallyBinding">https://inspire.ec.europa.eu/codelist/RegulationNatureValue/generallyBinding</a>
<b>profil podstawowy</b>	teren usług teren komunikacji teren zieleni urządzonej teren ogrodów działkowych teren infrastruktury technicznej
<b>profil dodatkowy</b>	teren składów i magazynów teren elektrowni słonecznej teren zieleni naturalnej teren lasu teren wód
<b>maksymalna nadziemna intensywnosc zabudowy</b>	1

**maksymalny udział powierzchni zabudowy** 70%

**maksymalna wysokość zabudowy** 15.0 m

**minimalny udział powierzchni biologicznie czynnej** 20%

**geometria**



**plan** <https://www.gov.pl/zagospodarowanieprzestrzenne/app/AktPlanowaniaPrzestrzennego/PL.ZIPPZP.11953/100406-POG/1POG>

**strefa planistyczna** PL.ZIPPZP.11953\_100406-POG\_1POG-7SN\_20260407T052549

**identyfikator** <https://www.gov.pl/zagospodarowanieprzestrzenne/app/StrefaPlanistyczna/PL.ZIPPZP.11953/100406-POG/1POG-7SN/20260407T052549>

**przestrzeń nazw** PL.ZIPPZP.11953/100406-POG

**lokalny id** 1POG-7SN

**wersja id** 20260407T052549

**początek wersji obiektu** 2026-04-07T05:25:49

**nazwa** strefa zieleni i rekreacji

**oznaczenie** 7SN

**symbol** SN

**obowiązuje od** 2026-02-25

**obowiązuje do** obecnie

**status** w opracowaniu  
<https://inspire.ec.europa.eu/codelist/ProcessStepGeneralValue/elaboration>

**charakter ustalenia** ogólnie wiążące  
<https://inspire.ec.europa.eu/codelist/RegulationNatureValue/generallyBinding>

**profil podstawowy** teren zieleni urządzonej  
teren plaży  
teren wód  
teren komunikacji  
teren ogrodów działkowych  
teren infrastruktury technicznej

**profil dodatkowy** teren usług sportu i rekreacji  
teren usług kultury i rozrywki  
teren zieleni naturalnej  
teren lasu

**minimalny udział powierzchni**

**biologicznie czynnej** 50%

**geometria**



**plan**

<https://www.gov.pl/zagospodarowanieprzestrzenne/app/AktPlanowaniaPrzestrzennego/PL.ZIPPZP.11953/100406-POG/1POG>

**strefa planistyczna**

PL.ZIPPZP.11953\_100406-POG\_1POG-7SR\_20260403T120539

**identyfier**

<https://www.gov.pl/zagospodarowanieprzestrzenne/app/StrefaPlanistyczna/PL.ZIPPZP.11953/100406-POG/1POG-7SR/20260403T120539>

**przestrzen nazw**

PL.ZIPPZP.11953/100406-POG

**lokalny id**

1POG-7SR

**wersja id**

20260403T120539

**początek wersji obiektu**

2026-04-03T12:05:39

**nazwa**

strefa produkcji rolniczej

**oznaczenie**

7SR

**symbol**

SR

**obowiązuje od**

2026-02-25

**obowiązuje do**

obecnie

**status**

w opracowaniu  
<https://inspire.ec.europa.eu/codelist/ProcessStepGeneralValue/elaboration>

**charakter ustalenia**

ogólnie wiążące  
<https://inspire.ec.europa.eu/codelist/RegulationNatureValue/generallyBinding>

**profil podstawowy**

teren produkcji w gospodarstwach rolnych  
teren wielkotowarowej produkcji rolnej  
teren akwakultury i obsługi rybactwa  
teren komunikacji  
teren ogrodów działkowych  
teren infrastruktury technicznej


**profil dodatkowy**

teren rolnictwa z zakazem zabudowy  
teren elektrowni słonecznej  
teren zieleni urządzonej  
teren zieleni naturalnej  
teren lasu  
teren wód

**maksymalna nadziemna intensywność zabudowy**

0.6

**maksymalny udział powierzchni**

<b>zabudowy</b>	40%
<b>maksymalna wysokość zabudowy</b>	15.0 m
<b>minimalny udział powierzchni biologicznie czynnej</b>	30%
<b>geometria</b>	
<b>plan</b>	<a href="https://www.gov.pl/zagospodarowanieprzestrzenne/app/AktPlanowaniaPrzestrzennego/PL.ZIPPZP.11953/100406-POG/1POG">https://www.gov.pl/zagospodarowanieprzestrzenne/app/AktPlanowaniaPrzestrzennego/PL.ZIPPZP.11953/100406-POG/1POG</a>

<b>strefa planistyczna</b>	PL.ZIPPZP.11953_100406-POG_1POG-7SO_20260310T062023
<b>identyfikator</b>	<a href="https://www.gov.pl/zagospodarowanieprzestrzenne/app/StrefaPlanistyczna/PL.ZIPPZP.11953/100406-POG/1POG-7SO/20260310T062023">https://www.gov.pl/zagospodarowanieprzestrzenne/app/StrefaPlanistyczna/PL.ZIPPZP.11953/100406-POG/1POG-7SO/20260310T062023</a>
<b>przestrzeń nazw</b>	PL.ZIPPZP.11953/100406-POG
<b>lokalny id</b>	1POG-7SO
<b>wersja id</b>	20260310T062023
<b>początek wersji obiektu</b>	2026-03-10T06:20:23
<b>nazwa</b>	strefa otwarta
<b>oznaczenie</b>	7SO
<b>symbol</b>	SO
<b>obowiązuje od</b>	2026-02-25
<b>obowiązuje do</b>	obecnie
<b>status</b>	w opracowaniu <a href="https://inspire.ec.europa.eu/codelist/ProcessStepGeneralValue/elaboration">https://inspire.ec.europa.eu/codelist/ProcessStepGeneralValue/elaboration</a>
<b>charakter ustalenia</b>	ogólnie wiążące <a href="https://inspire.ec.europa.eu/codelist/RegulationNatureValue/generallyBinding">https://inspire.ec.europa.eu/codelist/RegulationNatureValue/generallyBinding</a>
<b>profil podstawowy</b>	teren rolnictwa z zakazem zabudowy teren lasu teren zieleni naturalnej teren wód teren komunikacji teren ogrodów działkowych teren infrastruktury technicznej
<b>profil dodatkowy</b>	teren zieleni urządzonej
<b>geometria</b>	



**plan**

<https://www.gov.pl/zagospodarowanieprzestrzenne/app/AktPlanowaniaPrzestrzennego/PL.ZIPPZP.11953/100406-POG/1POG>

**strefa planistyczna**

PL.ZIPPZP.11953\_100406-POG\_1POG-7SP\_20260403T050749

**identyfier**

<https://www.gov.pl/zagospodarowanieprzestrzenne/app/StrefaPlanistyczna/PL.ZIPPZP.11953/100406-POG/1POG-7SP/20260403T050749>

**przestrzen nazw**

PL.ZIPPZP.11953/100406-POG

**lokalny id**

1POG-7SP

**wersja id**

20260403T050749

**początek wersji obiektu**

2026-04-03T05:07:49

**nazwa**

strefa gospodarcza

**oznaczenie**

7SP

**symbol**

SP

**obowiązuje od**

2026-02-25

**obowiązuje do**

obecnie

**status**

w opracowaniu  
<https://inspire.ec.europa.eu/codelist/ProcessStepGeneralValue/elaboration>

**charakter ustalenia**

ogólnie wiążące  
<https://inspire.ec.europa.eu/codelist/RegulationNatureValue/generallyBinding>

**profil podstawowy**

teren produkcji  
 teren komunikacji  
 teren zieleni urządzonej  
 teren ogrodów działkowych  
 teren infrastruktury technicznej

**profil dodatkowy**

teren usług  
 teren zieleni naturalnej  
 teren lasu  
 teren wód

**maksymalna nadziemna intensywność zabudowy**

1

**maksymalny udział powierzchni zabudowy**

50%

**maksymalna wysokość zabudowy**

12.0 m

**minimalny udział powierzchni biologicznie czynnej**

20%

geometria



plan

<https://www.gov.pl/zagospodarowanieprzestrzenne/app/AktPlanowaniaPrzestrzennego/PL.ZIPPZP.11953/100406-POG/1POG>

strefa planistyczna

PL.ZIPPZP.11953\_100406-POG\_1POG-8SJ\_20260302T085125

identyfier

<https://www.gov.pl/zagospodarowanieprzestrzenne/app/StrefaPlanistyczna/PL.ZIPPZP.11953/100406-POG/1POG-8SJ/20260302T085125>

przestrzen nazw

PL.ZIPPZP.11953/100406-POG

lokalny id

1POG-8SJ

wersja id

20260302T085125

początek wersji obiektu

2026-03-02T08:51:25

nazwa

strefa wielofunkcyjna z zabudową mieszkaniową jednorodzinną

oznaczenie

8SJ

symbol

SJ

obowiązuje od

2026-02-25

obowiązuje do

obecnie

status

w opracowaniu  
<https://inspire.ec.europa.eu/codelist/ProcessStepGeneralValue/elaboration>

charakter ustalenia

ogólnie wiążące  
<https://inspire.ec.europa.eu/codelist/RegulationNatureValue/generallyBinding>

profil podstawowy

teren zabudowy mieszkaniowej jednorodzinnej  
teren usług  
teren komunikacji  
teren zieleni urządzonej  
teren ogrodów działkowych  
teren infrastruktury technicznej

profil dodatkowy

teren zabudowy letniskowej lub rekreacji indywidualnej  
teren zieleni naturalnej  
teren lasu  
teren wód

maksymalna nadziemna intensywność zabudowy

0.6

maksymalny udział powierzchni zabudowy

40%

maksymalna wysokość zabudowy

12.0 m

**minimalny udział powierzchni biologicznie czynnej** 30%

**geometria**



**plan** <https://www.gov.pl/zagospodarowanieprzestrzenne/app/AktPlanowaniaPrzestrzennego/PL.ZIPPZP.11953/100406-POG/1POG>

**strefa planistyczna** PL.ZIPPZP.11953\_100406-POG\_1POG-8SI\_20260226T074349

**identyfier** <https://www.gov.pl/zagospodarowanieprzestrzenne/app/StrefaPlanistyczna/PL.ZIPPZP.11953/100406-POG/1POG-8SI/20260226T074349>

**przestrzen nazw** PL.ZIPPZP.11953/100406-POG

**lokalny id** 1POG-8SI

**wersja id** 20260226T074349

**początek wersji obiektu** 2026-02-26T07:43:49

**nazwa** strefa infrastrukturalna

**oznaczenie** 8SI

**symbol** SI

**obowiązuje od** 2026-02-25

**obowiązuje do** obecnie

**status** w opracowaniu  
<https://inspire.ec.europa.eu/codelist/ProcessStepGeneralValue/elaboration>

**charakter ustalenia** ogólnie wiążące  
<https://inspire.ec.europa.eu/codelist/RegulationNatureValue/generallyBinding>

**profil podstawowy** teren infrastruktury technicznej  
teren komunikacji  
teren ogrodów działkowych

**profil dodatkowy** teren usług  
teren produkcji  
teren zieleni urządzonej  
teren zieleni naturalnej  
teren lasu  
teren wód

**minimalny udział powierzchni biologicznie czynnej** 20%

**geometria**



**plan** <https://www.gov.pl/zagospodarowanieprzestrzenne/app/AktPlanowaniaPrzestrzennego/PL.ZIPPZP.11953/100406-POG/1POG>

**strefa planistyczna** PL.ZIPPZP.11953\_100406-POG\_1POG-8SZ\_20260302T073013

**identyfier** <https://www.gov.pl/zagospodarowanieprzestrzenne/app/StrefaPlanistyczna/PL.ZIPPZP.11953/100406-POG/1POG-8SZ/20260302T073013>

**przestrzen nazw** PL.ZIPPZP.11953/100406-POG

**lokalny id** 1POG-8SZ

**wersja id** 20260302T073013

**początek wersji obiektu** 2026-03-02T07:30:13

**nazwa** strefa wielofunkcyjna z zabudową zagrodową

**oznaczenie** 8SZ

**symbol** SZ

**obowiązuje od** 2026-02-25

**obowiązuje do** obecnie

**status** w opracowaniu  
<https://inspire.ec.europa.eu/codelist/ProcessStepGeneralValue/elaboration>

**charakter ustalenia** ogólnie wiążące  
<https://inspire.ec.europa.eu/codelist/RegulationNatureValue/generallyBinding>

**profil podstawowy** teren zabudowy zagrodowej  
teren produkcji w gospodarstwach rolnych  
teren akwakultury i obsługi rybactwa  
teren komunikacji  
teren zieleni urządzonej  
teren ogrodów działkowych  
teren infrastruktury technicznej

**profil dodatkowy** teren wielkotowarowej produkcji rolnej  
teren rolnictwa z zakazem zabudowy  
teren usług  
teren zieleni naturalnej  
teren lasu  
teren wód

**maksymalna nadziemna intensywność zabudowy** 0.6

**maksymalny udział powierzchni zabudowy** 40%

**maksymalna wysokość zabudowy** 12.0 m

**minimalny udział powierzchni biologicznie czynnej** 30%

**geometria**



**plan** <https://www.gov.pl/zagospodarowanieprzestrzenne/app/AktPlanowaniaPrzestrzennego/PL.ZIPPZP.11953/100406-POG/1POG>

**strefa planistyczna** PL.ZIPPZP.11953\_100406-POG\_1POG-8SW\_20260407T055202

**identyfikator** <https://www.gov.pl/zagospodarowanieprzestrzenne/app/StrefaPlanistyczna/PL.ZIPPZP.11953/100406-POG/1POG-8SW/20260407T055202>

**przestrzeń nazw** PL.ZIPPZP.11953/100406-POG

**lokalny id** 1POG-8SW

**wersja id** 20260407T055202

**początek wersji obiektu** 2026-04-07T05:52:02

**nazwa** strefa wielofunkcyjna z zabudową mieszkaniową wielorodzinną

**oznaczenie** 8SW

**symbol** SW

**obowiązuje od** 2026-02-25

**obowiązuje do** obecnie

**status** w opracowaniu  
<https://inspire.ec.europa.eu/codelist/ProcessStepGeneralValue/elaboration>


**charakter ustalenia** ogólnie wiążące  
<https://inspire.ec.europa.eu/codelist/RegulationNatureValue/generallyBinding>

**profil podstawowy** teren zabudowy mieszkaniowej wielorodzinnej  
teren usług  
teren komunikacji  
teren zieleni urządzonej  
teren ogrodów działkowych  
teren infrastruktury technicznej

**profil dodatkowy** teren zabudowy mieszkaniowej jednorodzinnej  
teren zieleni naturalnej  
teren lasu  
teren wód

**maksymalna nadziemna intensywność zabudowy** 1.2

**maksymalny udział powierzchni**

<b>zabudowy</b>	40%
<b>maksymalna wysokosc zabudowy</b>	12.0 m
<b>minimalny udzial powierzchni biologicznie czynnej</b>	30%
<b>geometria</b>	
<b>plan</b>	<a href="https://www.gov.pl/zagospodarowanieprzestrzenne/app/AktPlanowaniaPrzestrzennego/PL.ZIPPZP.11953/100406-POG/1POG">https://www.gov.pl/zagospodarowanieprzestrzenne/app/AktPlanowaniaPrzestrzennego/PL.ZIPPZP.11953/100406-POG/1POG</a>
<b>strefa planistyczna</b>	PL.ZIPPZP.11953_100406-POG_1POG-8SU_20260310T061724
<b>identfier</b>	<a href="https://www.gov.pl/zagospodarowanieprzestrzenne/app/StrefaPlanistyczna/PL.ZIPPZP.11953/100406-POG/1POG-8SU/20260310T061724">https://www.gov.pl/zagospodarowanieprzestrzenne/app/StrefaPlanistyczna/PL.ZIPPZP.11953/100406-POG/1POG-8SU/20260310T061724</a>
<b>przestrzen nazw</b>	PL.ZIPPZP.11953/100406-POG
<b>lokalny id</b>	1POG-8SU
<b>wersja id</b>	20260310T061724
<b>poczatek wersji obiektu</b>	2026-03-10T06:17:24
<b>nazwa</b>	strefa usługowa
<b>oznaczenie</b>	8SU
<b>symbol</b>	SU
<b>obowiazuje od</b>	2026-02-25
<b>obowiazuje do</b>	obecnie
<b>status</b>	w opracowaniu <a href="https://inspire.ec.europa.eu/codelist/ProcessStepGeneralValue/elaboration">https://inspire.ec.europa.eu/codelist/ProcessStepGeneralValue/elaboration</a>
<b>charakter ustalenia</b>	ogólnie wiążące <a href="https://inspire.ec.europa.eu/codelist/RegulationNatureValue/generallyBinding">https://inspire.ec.europa.eu/codelist/RegulationNatureValue/generallyBinding</a>
<b>profil podstawowy</b>	teren usług teren komunikacji teren zieleni urządzonej teren ogrodów działkowych teren infrastruktury technicznej
<b>profil dodatkowy</b>	teren składów i magazynów teren zieleni naturalnej teren lasu teren wód
<b>maksymalna nadziemna intensywnosc zabudowy</b>	1

**maksymalny udział powierzchni zabudowy** 50%

**maksymalna wysokość zabudowy** 12.0 m

**minimalny udział powierzchni biologicznie czynnej** 30%

**geometria**



**plan** <https://www.gov.pl/zagospodarowanieprzestrzenne/app/AktPlanowaniaPrzestrzennego/PL.ZIPPZP.11953/100406-POG/1POG>

**strefa planistyczna** PL.ZIPPZP.11953\_100406-POG\_1POG-8SO\_20260226T123808

**identyfikator** <https://www.gov.pl/zagospodarowanieprzestrzenne/app/StrefaPlanistyczna/PL.ZIPPZP.11953/100406-POG/1POG-8SO/20260226T123808>

**przestrzeń nazw** PL.ZIPPZP.11953/100406-POG

**lokalny id** 1POG-8SO

**wersja id** 20260226T123808

**początek wersji obiektu** 2026-02-26T12:38:08

**nazwa** strefa otwarta

**oznaczenie** 8SO

**symbol** SO

**obowiązuje od** 2026-02-25

**obowiązuje do** obecnie

**status** w opracowaniu  
<https://inspire.ec.europa.eu/codelist/ProcessStepGeneralValue/elaboration>

**charakter ustalenia** ogólnie wiążące  
<https://inspire.ec.europa.eu/codelist/RegulationNatureValue/generallyBinding>

**profil podstawowy** teren rolnictwa z zakazem zabudowy  
teren lasu  
teren zieleni naturalnej  
teren wód  
teren komunikacji  
teren ogrodów działkowych  
teren infrastruktury technicznej

**profil dodatkowy** teren zieleni urządzonej

**geometria**



**plan** <https://www.gov.pl/zagospodarowanieprzestrzenne/app/AktPlanowaniaPrzestrzennego/PL.ZIPPZP.11953/100406-POG/1POG>

**strefa planistyczna** PL.ZIPPZP.11953\_100406-POG\_1POG-8SN\_20260407T052539

**identyfier** <https://www.gov.pl/zagospodarowanieprzestrzenne/app/StrefaPlanistyczna/PL.ZIPPZP.11953/100406-POG/1POG-8SN/20260407T052539>

**przestrzen nazw** PL.ZIPPZP.11953/100406-POG

**lokalny id** 1POG-8SN

**wersja id** 20260407T052539

**poczatek wersji obiektu** 2026-04-07T05:25:39

**nazwa** strefa zieleni i rekreacji

**oznaczenie** 8SN

**symbol** SN

**obowiazuje od** 2026-02-25

**obowiazuje do** obecnie

**status** w opracowaniu  
<https://inspire.ec.europa.eu/codelist/ProcessStepGeneralValue/elaboration>

**charakter ustalenia** ogólnie wiążące  
<https://inspire.ec.europa.eu/codelist/RegulationNatureValue/generallyBinding>

**profil podstawowy** teren zieleni urządzonej  
teren plaży  
teren wód  
teren komunikacji  
teren ogrodów działkowych  
teren infrastruktury technicznej

**profil dodatkowy** teren usług sportu i rekreacji  
teren usług kultury i rozrywki  
teren zieleni naturalnej  
teren lasu

**minimalny udział powierzchni biologicznie czynnej** 50%

**geometria**



**plan** <https://www.gov.pl/zagospodarowanieprzestrzenne/app/AktPlanowaniaPrzestrzennego/PL.ZIPPZP.11953/100406-POG/1POG>

**strefa planistyczna** PL.ZIPPZP.11953\_100406-POG\_1POG-8SP\_20260403T122043

**identyfier** <https://www.gov.pl/zagospodarowanieprzestrzenne/app/StrefaPlanistyczna/PL.ZIPPZP.11953/100406-POG/1POG-8SP/20260403T122043>

**przestrzen nazw** PL.ZIPPZP.11953/100406-POG

**lokalny id** 1POG-8SP

**wersja id** 20260403T122043

**poczatek wersji obiektu** 2026-04-03T12:20:43

**nazwa** strefa gospodarcza

**oznaczenie** 8SP

**symbol** SP

**obowiazuje od** 2026-02-25

**obowiazuje do** obecnie

**status** w opracowaniu  
<https://inspire.ec.europa.eu/codelist/ProcessStepGeneralValue/elaboration>

**charakter ustalenia** ogólnie wiążące  
<https://inspire.ec.europa.eu/codelist/RegulationNatureValue/generallyBinding>

**profil podstawowy** teren produkcji  
teren komunikacji  
teren zieleni urządzonej  
teren ogrodów działkowych  
teren infrastruktury technicznej

**profil dodatkowy** teren usług  
teren zieleni naturalnej  
teren lasu  
teren wód

**maksymalna nadziemna intensywnosc zabudowy** 1

**maksymalny udzial powierzchni zabudowy** 50%

**maksymalna wysokosc zabudowy** 12.0 m

**minimalny udzial powierzchni biologicznie czynnej** 20%

geometria



plan

<https://www.gov.pl/zagospodarowanieprzestrzenne/app/AktPlanowaniaPrzestrzennego/PL.ZIPPZP.11953/100406-POG/1POG>

strefa planistyczna

PL.ZIPPZP.11953\_100406-POG\_1POG-8SR\_20260407T071314

identyfier

<https://www.gov.pl/zagospodarowanieprzestrzenne/app/StrefaPlanistyczna/PL.ZIPPZP.11953/100406-POG/1POG-8SR/20260407T071314>

przestrzen nazw

PL.ZIPPZP.11953/100406-POG

lokalny id

1POG-8SR

wersja id

20260407T071314

początek wersji obiektu

2026-04-07T07:13:14

nazwa

strefa produkcji rolniczej

oznaczenie

8SR

symbol

SR

obowiązuje od

2026-02-25

obowiązuje do

obecnie

status

w opracowaniu  
<https://inspire.ec.europa.eu/codelist/ProcessStepGeneralValue/elaboration>

charakter ustalenia

ogólnie wiążące  
<https://inspire.ec.europa.eu/codelist/RegulationNatureValue/generallyBinding>

profil podstawowy

teren produkcji w gospodarstwach rolnych  
teren wielkotwarowej produkcji rolnej  
teren akwakultury i obsługi rybactwa  
teren komunikacji  
teren ogrodów działkowych  
teren infrastruktury technicznej

profil dodatkowy

teren rolnictwa z zakazem zabudowy  
teren elektrowni słonecznej  
teren zieleni urządzonej  
teren zieleni naturalnej  
teren lasu  
teren wód

maksymalna nadziemna intensywność zabudowy

0.6

maksymalny udział powierzchni zabudowy

40%

**maksymalna wysokość zabudowy** 15.0 m

**minimalny udział powierzchni biologicznie czynnej** 30%

**geometria**



**plan** <https://www.gov.pl/zagospodarowanieprzestrzenne/app/AktPlanowaniaPrzestrzennego/PL.ZIPPZP.11953/100406-POG/1POG>

**strefa planistyczna** PL.ZIPPZP.11953\_100406-POG\_1POG-9SJ\_20260302T085137

**identyfikator** <https://www.gov.pl/zagospodarowanieprzestrzenne/app/StrefaPlanistyczna/PL.ZIPPZP.11953/100406-POG/1POG-9SJ/20260302T085137>

**przebieg nazw** PL.ZIPPZP.11953/100406-POG

**lokalny id** 1POG-9SJ

**wersja id** 20260302T085137

**początek wersji obiektu** 2026-03-02T08:51:37

**nazwa** strefa wielofunkcyjna z zabudową mieszkaniową jednorodziną

**oznaczenie** 9SJ

**symbol** SJ

**obowiązuje od** 2026-02-25

**obowiązuje do** obecnie

**status** w opracowaniu  
<https://inspire.ec.europa.eu/codelist/ProcessStepGeneralValue/elaboration>


**charakter ustalenia** ogólnie wiążące  
<https://inspire.ec.europa.eu/codelist/RegulationNatureValue/generallyBinding>

**profil podstawowy** teren zabudowy mieszkaniowej jednorodzinnej  
teren usług  
teren komunikacji  
teren zieleni urządzonej  
teren ogrodów działkowych  
teren infrastruktury technicznej

**profil dodatkowy** teren zabudowy letniskowej lub rekreacji indywidualnej  
teren zieleni naturalnej  
teren lasu  
teren wód

**maksymalna nadziemna intensywność zabudowy** 0.6

**maksymalny udział powierzchni**


<b>zabudowy</b>	40%
<b>maksymalna wysokosc zabudowy</b>	12.0 m
<b>minimalny udzial powierzchni biologicznie czynnej</b>	30%
<b>geometria</b>	
<b>plan</b>	<a href="https://www.gov.pl/zagospodarowanieprzestrzenne/app/AktPlanowaniaPrzestrzennego/PL.ZIPPZP.11953/100406-POG/1POG">https://www.gov.pl/zagospodarowanieprzestrzenne/app/AktPlanowaniaPrzestrzennego/PL.ZIPPZP.11953/100406-POG/1POG</a>
<b>strefa planistyczna</b>	PL.ZIPPZP.11953_100406-POG_1POG-9SI_20260407T053228
<b>identfier</b>	<a href="https://www.gov.pl/zagospodarowanieprzestrzenne/app/StrefaPlanistyczna/PL.ZIPPZP.11953/100406-POG/1POG-9SI/20260407T053228">https://www.gov.pl/zagospodarowanieprzestrzenne/app/StrefaPlanistyczna/PL.ZIPPZP.11953/100406-POG/1POG-9SI/20260407T053228</a>
<b>przestrzen nazw</b>	PL.ZIPPZP.11953/100406-POG
<b>lokalny id</b>	1POG-9SI
<b>wersja id</b>	20260407T053228
<b>poczatek wersji obiektu</b>	2026-04-07T05:32:28
<b>nazwa</b>	strefa infrastrukturalna
<b>oznaczenie</b>	9SI
<b>symbol</b>	SI
<b>obowiazuje od</b>	2026-02-25
<b>obowiazuje do</b>	obecnie
<b>status</b>	w opracowaniu <a href="https://inspire.ec.europa.eu/codelist/ProcessStepGeneralValue/elaboration">https://inspire.ec.europa.eu/codelist/ProcessStepGeneralValue/elaboration</a>
<b>charakter ustalenia</b>	ogólnie wiążące <a href="https://inspire.ec.europa.eu/codelist/RegulationNatureValue/generallyBinding">https://inspire.ec.europa.eu/codelist/RegulationNatureValue/generallyBinding</a>
<b>profil podstawowy</b>	teren infrastruktury technicznej teren komunikacji teren ogrodów działkowych
<b>profil dodatkowy</b>	teren usług teren produkcji teren zieleni urządzonej teren zieleni naturalnej teren lasu teren wód
<b>maksymalna nadziemna intensywnosc zabudowy</b>	1

**maksymalny udział powierzchni zabudowy** 50%

**maksymalna wysokość zabudowy** 12.0 m

**minimalny udział powierzchni biologicznie czynnej** 20%

**geometria**



**plan** <https://www.gov.pl/zagospodarowanieprzestrzenne/app/AktPlanowaniaPrzestrzennego/PL.ZIPPZP.11953/100406-POG/1POG>

**strefa planistyczna** PL.ZIPPZP.11953\_100406-POG\_1POG-9SW\_20260407T055224

**identyfikator** <https://www.gov.pl/zagospodarowanieprzestrzenne/app/StrefaPlanistyczna/PL.ZIPPZP.11953/100406-POG/1POG-9SW/20260407T055224>

**przestrzeń nazw** PL.ZIPPZP.11953/100406-POG

**lokalny id** 1POG-9SW

**wersja id** 20260407T055224

**początek wersji obiektu** 2026-04-07T05:52:24

**nazwa** strefa wielofunkcyjna z zabudową mieszkaniową wielorodzinną

**oznaczenie** 9SW

**symbol** SW

**obowiązuje od** 2026-02-25

**obowiązuje do** obecnie

**status** w opracowaniu  
<https://inspire.ec.europa.eu/codelist/ProcessStepGeneralValue/elaboration>

**charakter ustalenia** ogólnie wiążące  
<https://inspire.ec.europa.eu/codelist/RegulationNatureValue/generallyBinding>

**profil podstawowy** teren zabudowy mieszkaniowej wielorodzinnej  
teren usług  
teren komunikacji  
teren zieleni urządzonej  
teren ogrodów działkowych  
teren infrastruktury technicznej

**profil dodatkowy** teren zabudowy mieszkaniowej jednorodzinnej  
teren zieleni naturalnej  
teren lasu  
teren wód

**maksymalna nadziemna**

<b>intensywnosc zabudowy</b>	1.2
<b>maksymalny udzial powierzchni zabudowy</b>	40%
<b>maksymalna wysokosc zabudowy</b>	12.0 m
<b>minimalny udzial powierzchni biologicznie czynnej</b>	30%

**geometria**



**plan**

<https://www.gov.pl/zagospodarowanieprzestrzenne/app/AktPlanowaniaPrzestrzennego/PL.ZIPPZP.11953/100406-POG/1POG>

**strefa planistyczna**

PL.ZIPPZP.11953\_100406-POG\_1POG-9SN\_20260407T052534

**identfier**

<https://www.gov.pl/zagospodarowanieprzestrzenne/app/StrefaPlanistyczna/PL.ZIPPZP.11953/100406-POG/1POG-9SN/20260407T052534>

**przestrzen nazw**

PL.ZIPPZP.11953/100406-POG

**lokalny id**

1POG-9SN

**wersja id**

20260407T052534

**poczatek wersji obiektu**

2026-04-07T05:25:34

**nazwa**

strefa zieleni i rekreacji

**oznaczenie**

9SN

**symbol**

SN

**obowiazuje od**

2026-02-25

**obowiazuje do**

obecnie

**status**

w opracowaniu  
<https://inspire.ec.europa.eu/codelist/ProcessStepGeneralValue/elaboration>

**charakter ustalenia**

ogólnie wiążące  
<https://inspire.ec.europa.eu/codelist/RegulationNatureValue/generallyBinding>

**profil podstawowy**

teren zieleni urządzonej  
teren plaży  
teren wód  
teren komunikacji  
teren ogrodów działkowych  
teren infrastruktury technicznej

**profil dodatkowy**

teren usług sportu i rekreacji  
teren usług kultury i rozrywki  
teren zieleni naturalnej  
teren lasu

**minimalny udział powierzchni biologicznie czynnej** 50%

**geometria**



**plan** <https://www.gov.pl/zagospodarowanieprzestrzenne/app/AktPlanowaniaPrzestrzennego/PL.ZIPPZP.11953/100406-POG/1POG>

**strefa planistyczna** PL.ZIPPZP.11953\_100406-POG\_1POG-9SO\_20260407T052445

**identyfier** <https://www.gov.pl/zagospodarowanieprzestrzenne/app/StrefaPlanistyczna/PL.ZIPPZP.11953/100406-POG/1POG-9SO/20260407T052445>

**przestrzen nazw** PL.ZIPPZP.11953/100406-POG

**lokalny id** 1POG-9SO

**wersja id** 20260407T052445

**początek wersji obiektu** 2026-04-07T05:24:45

**nazwa** strefa otwarta

**oznaczenie** 9SO

**symbol** SO

**obowiązuje od** 2026-02-25

**obowiązuje do** obecnie

**status** w opracowaniu  
<https://inspire.ec.europa.eu/codelist/ProcessStepGeneralValue/elaboration>

**charakter ustalenia** ogólnie wiążące  
<https://inspire.ec.europa.eu/codelist/RegulationNatureValue/generallyBinding>

**profil podstawowy** teren rolnictwa z zakazem zabudowy  
teren lasu  
teren zieleni naturalnej  
teren wód  
teren komunikacji  
teren ogrodów działkowych  
teren infrastruktury technicznej

**profil dodatkowy** teren zieleni urządzonej

**geometria**



**plan** <https://www.gov.pl/zagospodarowanieprzestrzenne/app/AktPlanowaniaPrzestrzennego/PL.ZIPPZP.11953/100406-POG/1POG>

**strefa planistyczna** PL.ZIPPZP.11953\_100406-POG\_1POG-9SZ\_20260304T113512

**identyfier** <https://www.gov.pl/zagospodarowanieprzestrzenne/app/StrefaPlanistyczna/PL.ZIPPZP.11953/100406-POG/1POG-9SZ/20260304T113512>

**przestrzen nazw** PL.ZIPPZP.11953/100406-POG

**lokalny id** 1POG-9SZ

**wersja id** 20260304T113512

**początek wersji obiektu** 2026-03-04T11:35:12

**nazwa** strefa wielofunkcyjna z zabudową zagrodową

**oznaczenie** 9SZ

**symbol** SZ

**obowiązuje od** 2026-02-25

**obowiązuje do** obecnie

**status** w opracowaniu  
<https://inspire.ec.europa.eu/codelist/ProcessStepGeneralValue/elaboration>

**charakter ustalenia** ogólnie wiążące  
<https://inspire.ec.europa.eu/codelist/RegulationNatureValue/generallyBinding>

**profil podstawowy**  
 teren zabudowy zagrodowej  
 teren produkcji w gospodarstwach rolnych  
 teren akwakultury i obsługi rybactwa  
 teren komunikacji  
 teren zieleni urządzonej  
 teren ogrodów działkowych  
 teren infrastruktury technicznej

**profil dodatkowy**  
 teren wielkotowarowej produkcji rolnej  
 teren rolnictwa z zakazem zabudowy  
 teren usług  
 teren zieleni naturalnej  
 teren lasu  
 teren wód

**maksymalna nadziemna intensywność zabudowy** 0.6

**maksymalny udział powierzchni zabudowy** 40%

**maksymalna wysokość zabudowy** 12.0 m

**minimalny udział powierzchni biologicznie czynnej** 30%

**geometria**



**plan** <https://www.gov.pl/zagospodarowanieprzestrzenne/app/AktPlanowaniaPrzestrzennego/PL.ZIPPZP.11953/100406-POG/1POG>

**strefa planistyczna** PL.ZIPPZP.11953\_100406-POG\_1POG-9SP\_20260403T091534

**identyfikator** <https://www.gov.pl/zagospodarowanieprzestrzenne/app/StrefaPlanistyczna/PL.ZIPPZP.11953/100406-POG/1POG-9SP/20260403T091534>

**przestrzeń nazw** PL.ZIPPZP.11953/100406-POG

**lokalny id** 1POG-9SP

**wersja id** 20260403T091534

**początek wersji obiektu** 2026-04-03T09:15:34

**nazwa** strefa gospodarcza

**oznaczenie** 9SP

**symbol** SP

**obowiązuje od** 2026-02-25

**obowiązuje do** obecnie

**status** w opracowaniu  
<https://inspire.ec.europa.eu/codelist/ProcessStepGeneralValue/elaboration>

**charakter ustalenia** ogólnie wiążące  
<https://inspire.ec.europa.eu/codelist/RegulationNatureValue/generallyBinding>

**profil podstawowy** teren produkcji  
teren komunikacji  
teren zieleni urządzonej  
teren ogrodów działkowych  
teren infrastruktury technicznej

**profil dodatkowy** teren usług  
teren zieleni naturalnej  
teren lasu  
teren wód

**maksymalna nadziemna intensywność zabudowy** 1

**maksymalny udział powierzchni zabudowy** 50%

**maksymalna wysokość zabudowy** 12.0 m

**minimalny udział powierzchni biologicznie czynnej** 20%

**geometria**



**plan** <https://www.gov.pl/zagospodarowanieprzestrzenne/app/AktPlanowaniaPrzestrzennego/PL.ZIPPZP.11953/100406-POG/1POG>

**strefa planistyczna** PL.ZIPPZP.11953\_100406-POG\_1POG-9SU\_20260310T072218

**identyfikator** <https://www.gov.pl/zagospodarowanieprzestrzenne/app/StrefaPlanistyczna/PL.ZIPPZP.11953/100406-POG/1POG-9SU/20260310T072218>

**przestrzeń nazw** PL.ZIPPZP.11953/100406-POG

**lokalny id** 1POG-9SU

**wersja id** 20260310T072218

**początek wersji obiektu** 2026-03-10T07:22:18

**nazwa** strefa usługowa

**oznaczenie** 9SU

**symbol** SU

**obowiązuje od** 2026-02-25

**obowiązuje do** obecnie

**status** w opracowaniu  
<https://inspire.ec.europa.eu/codelist/ProcessStepGeneralValue/elaboration>

**charakter ustalenia** ogólnie wiążące  
<https://inspire.ec.europa.eu/codelist/RegulationNatureValue/generallyBinding>

**profil podstawowy** teren usług  
teren komunikacji  
teren zieleni urządzonej  
teren ogrodów działkowych  
teren infrastruktury technicznej

**profil dodatkowy** teren składów i magazynów  
teren zieleni naturalnej  
teren lasu  
teren wód

**maksymalna nadziemna intensywność zabudowy** 1

**maksymalny udział powierzchni**

<b>zabudowy</b>	50%
<b>maksymalna wysokość zabudowy</b>	12.0 m
<b>minimalny udział powierzchni biologicznie czynnej</b>	30%

**geometria**



<b>plan</b>	<a href="https://www.gov.pl/zagospodarowanieprzestrzenne/app/AktPlanowaniaPrzestrzennego/PL.ZIPPZP.11953/100406-POG/1POG">https://www.gov.pl/zagospodarowanieprzestrzenne/app/AktPlanowaniaPrzestrzennego/PL.ZIPPZP.11953/100406-POG/1POG</a>
-------------	---

<b>strefa planistyczna</b>	PL.ZIPPZP.11953_100406-POG_1POG-9SR_20260403T121819
----------------------------	---

<b>identyfikator</b>	<a href="https://www.gov.pl/zagospodarowanieprzestrzenne/app/StrefaPlanistyczna/PL.ZIPPZP.11953/100406-POG/1POG-9SR/20260403T121819">https://www.gov.pl/zagospodarowanieprzestrzenne/app/StrefaPlanistyczna/PL.ZIPPZP.11953/100406-POG/1POG-9SR/20260403T121819</a>
----------------------	---

<b>przestrzeń nazw</b>	PL.ZIPPZP.11953/100406-POG
------------------------	----------------------------

<b>lokalny id</b>	1POG-9SR
-------------------	----------

<b>wersja id</b>	20260403T121819
------------------	-----------------

<b>początek wersji obiektu</b>	2026-04-03T12:18:19
--------------------------------	---------------------

<b>nazwa</b>	strefa produkcji rolniczej
--------------	----------------------------

<b>oznaczenie</b>	9SR
-------------------	-----

<b>symbol</b>	SR
---------------	----

<b>obowiązuje od</b>	2026-02-25
----------------------	------------

<b>obowiązuje do</b>	obecnie
----------------------	---------

<b>status</b>	w opracowaniu <a href="https://inspire.ec.europa.eu/codelist/ProcessStepGeneralValue/elaboration">https://inspire.ec.europa.eu/codelist/ProcessStepGeneralValue/elaboration</a>
---------------	--

<b>charakter ustalenia</b>	ogólnie wiążące <a href="https://inspire.ec.europa.eu/codelist/RegulationNatureValue/generallyBinding">https://inspire.ec.europa.eu/codelist/RegulationNatureValue/generallyBinding</a>
----------------------------	--

<b>profil podstawowy</b>	teren produkcji w gospodarstwach rolnych teren wielkotowarowej produkcji rolnej teren akwakultury i obsługi rybactwa teren komunikacji teren ogrodów działkowych teren infrastruktury technicznej
--------------------------	--

<b>profil dodatkowy</b>	teren rolnictwa z zakazem zabudowy teren elektrowni słonecznej teren zieleni urządzonej teren zieleni naturalnej teren lasu teren wód
-------------------------	--

<b>maksymalna nadziemna intensywnosc zabudowy</b>	0.6
<b>maksymalny udzial powierzchni zabudowy</b>	40%
<b>maksymalna wysokosc zabudowy</b>	15.0 m
<b>minimalny udzial powierzchni biologicznie czynnej</b>	30%

**geometria**



<b>plan</b>	<a href="https://www.gov.pl/zagospodarowanieprzestrzenne/app/AktPlanowaniaPrzestrzennego/PL.ZIPPZP.11953/100406-POG/1POG">https://www.gov.pl/zagospodarowanieprzestrzenne/app/AktPlanowaniaPrzestrzennego/PL.ZIPPZP.11953/100406-POG/1POG</a>
-------------	---

<b>strefa planistyczna</b>	PL.ZIPPZP.11953_100406-POG_1POG-10SN_20260407T060241
----------------------------	--

<b>identfier</b>	<a href="https://www.gov.pl/zagospodarowanieprzestrzenne/app/StrefaPlanistyczna/PL.ZIPPZP.11953/100406-POG/1POG-10SN/20260407T060241">https://www.gov.pl/zagospodarowanieprzestrzenne/app/StrefaPlanistyczna/PL.ZIPPZP.11953/100406-POG/1POG-10SN/20260407T060241</a>
------------------	---

<b>przestrzen nazw</b>	PL.ZIPPZP.11953/100406-POG
------------------------	----------------------------

<b>lokalny id</b>	1POG-10SN
-------------------	-----------

<b>wersja id</b>	20260407T060241
------------------	-----------------

<b>poczatek wersji obiektu</b>	2026-04-07T06:02:41
--------------------------------	---------------------

<b>nazwa</b>	strefa zieleni i rekreacji
--------------	----------------------------

<b>oznaczenie</b>	10SN
-------------------	------

<b>symbol</b>	SN
---------------	----

<b>obowiazuje od</b>	2026-02-25
----------------------	------------

<b>obowiazuje do</b>	obecnie
----------------------	---------

<b>status</b>	w opracowaniu <a href="https://inspire.ec.europa.eu/codelist/ProcessStepGeneralValue/elaboration">https://inspire.ec.europa.eu/codelist/ProcessStepGeneralValue/elaboration</a>
---------------	--

<b>charakter ustalenia</b>	ogólnie wiążące <a href="https://inspire.ec.europa.eu/codelist/RegulationNatureValue/generallyBinding">https://inspire.ec.europa.eu/codelist/RegulationNatureValue/generallyBinding</a>
----------------------------	--

<b>profil podstawowy</b>	teren zieleni urządzonej teren plaży teren wód teren komunikacji teren ogrodów działkowych teren infrastruktury technicznej
--------------------------	--

<b>profil dodatkowy</b>	teren zieleni naturalnej teren lasu
-------------------------	--

**minimalny udział powierzchni biologicznie czynnej** 50%

**geometria**



**plan** <https://www.gov.pl/zagospodarowanieprzestrzenne/app/AktPlanowaniaPrzestrzennego/PL.ZIPPZP.11953/100406-POG/1POG>

**strefa planistyczna** PL.ZIPPZP.11953\_100406-POG\_1POG-10SP\_20260226T075001

**identyfier** <https://www.gov.pl/zagospodarowanieprzestrzenne/app/StrefaPlanistyczna/PL.ZIPPZP.11953/100406-POG/1POG-10SP/20260226T075001>

**przestrzen nazw** PL.ZIPPZP.11953/100406-POG

**lokalny id** 1POG-10SP

**wersja id** 20260226T075001

**początek wersji obiektu** 2026-02-26T07:50:01

**nazwa** strefa gospodarcza

**oznaczenie** 10SP

**symbol** SP

**obowiązuje od** 2026-02-25

**obowiązuje do** obecnie

**status** w opracowaniu  
<https://inspire.ec.europa.eu/codelist/ProcessStepGeneralValue/elaboration>

**charakter ustalenia** ogólnie wiążące  
<https://inspire.ec.europa.eu/codelist/RegulationNatureValue/generallyBinding>

**profil podstawowy** teren produkcji  
teren komunikacji  
teren zieleni urządzonej  
teren ogrodów działkowych  
teren infrastruktury technicznej

**profil dodatkowy** teren usług  
teren zieleni naturalnej  
teren lasu  
teren wód

**maksymalna nadziemna intensywność zabudowy** 1

**maksymalny udział powierzchni zabudowy** 50%

**maksymalna wysokość zabudowy** 12.0 m

**minimalny udział powierzchni biologicznie czynnej** 20%

**geometria**



**plan** <https://www.gov.pl/zagospodarowanieprzestrzenne/app/AktPlanowaniaPrzestrzennego/PL.ZIPPZP.11953/100406-POG/1POG>

**strefa planistyczna** PL.ZIPPZP.11953\_100406-POG\_1POG-10SI\_20260304T114506

**identyfier** <https://www.gov.pl/zagospodarowanieprzestrzenne/app/StrefaPlanistyczna/PL.ZIPPZP.11953/100406-POG/1POG-10SI/20260304T114506>

**przestrzen nazw** PL.ZIPPZP.11953/100406-POG

**lokalny id** 1POG-10SI

**wersja id** 20260304T114506

**początek wersji obiektu** 2026-03-04T11:45:06

**nazwa** strefa infrastrukturalna

**oznaczenie** 10SI

**symbol** SI

**obowiązuje od** 2026-02-25

**obowiązuje do** obecnie

**status** w opracowaniu  
<https://inspire.ec.europa.eu/codelist/ProcessStepGeneralValue/elaboration>

**charakter ustalenia** ogólnie wiążące  
<https://inspire.ec.europa.eu/codelist/RegulationNatureValue/generallyBinding>

**profil podstawowy** teren infrastruktury technicznej  
teren komunikacji  
teren ogrodów działkowych

**profil dodatkowy** teren usług  
teren produkcji  
teren zieleni urządzonej  
teren zieleni naturalnej  
teren lasu  
teren wód

**minimalny udział powierzchni biologicznie czynnej** 20%

**geometria**



**plan** <https://www.gov.pl/zagospodarowanieprzestrzenne/app/AktPlanowaniaPrzestrzennego/PL.ZIPPZP.11953/100406-POG/1POG>

**strefa planistyczna** PL.ZIPPZP.11953\_100406-POG\_1POG-10SZ\_20260302T073103

**identyfier** <https://www.gov.pl/zagospodarowanieprzestrzenne/app/StrefaPlanistyczna/PL.ZIPPZP.11953/100406-POG/1POG-10SZ/20260302T073103>

**przestrzen nazw** PL.ZIPPZP.11953/100406-POG

**lokalny id** 1POG-10SZ

**wersja id** 20260302T073103

**poczatek wersji obiektu** 2026-03-02T07:31:03

**nazwa** strefa wielofunkcyjna z zabudową zagrodową

**oznaczenie** 10SZ

**symbol** SZ

**obowiazuje od** 2026-02-25

**obowiazuje do** obecnie

**status** w opracowaniu  
<https://inspire.ec.europa.eu/codelist/ProcessStepGeneralValue/elaboration>

**charakter ustalenia** ogólnie wiążące  
<https://inspire.ec.europa.eu/codelist/RegulationNatureValue/generallyBinding>

**profil podstawowy** teren zabudowy zagrodowej  
teren produkcji w gospodarstwach rolnych  
teren akwakultury i obsługi rybactwa  
teren komunikacji  
teren zieleni urządzonej  
teren ogrodów działkowych  
teren infrastruktury technicznej

**profil dodatkowy** teren wielkotowarowej produkcji rolnej  
teren rolnictwa z zakazem zabudowy  
teren usług  
teren zieleni naturalnej  
teren lasu  
teren wód

**maksymalna nadziemna intensywnosc zabudowy** 0.6

**maksymalny udzial powierzchni zabudowy** 40%

**maksymalna wysokość zabudowy** 12.0 m

**minimalny udział powierzchni biologicznie czynnej** 30%

**geometria**



**plan** <https://www.gov.pl/zagospodarowanieprzestrzenne/app/AktPlanowaniaPrzestrzennego/PL.ZIPPZP.11953/100406-POG/1POG>

**strefa planistyczna** PL.ZIPPZP.11953\_100406-POG\_1POG-10SU\_20260324T102641

**identyfikator** <https://www.gov.pl/zagospodarowanieprzestrzenne/app/StrefaPlanistyczna/PL.ZIPPZP.11953/100406-POG/1POG-10SU/20260324T102641>

**przestrzeń nazw** PL.ZIPPZP.11953/100406-POG

**lokalny id** 1POG-10SU

**wersja id** 20260324T102641

**początek wersji obiektu** 2026-03-24T10:26:41

**nazwa** strefa usługowa

**oznaczenie** 10SU

**symbol** SU

**obowiązuje od** 2026-02-25

**obowiązuje do** obecnie

**status** w opracowaniu  
<https://inspire.ec.europa.eu/codelist/ProcessStepGeneralValue/elaboration>

**charakter ustalenia** ogólnie wiążące  
<https://inspire.ec.europa.eu/codelist/RegulationNatureValue/generallyBinding>

**profil podstawowy** teren usług  
teren komunikacji  
teren zieleni urządzonej  
teren ogrodów działkowych  
teren infrastruktury technicznej

**profil dodatkowy** teren składów i magazynów  
teren zieleni naturalnej  
teren lasu  
teren wód

**maksymalna nadziemna intensywność zabudowy** 1

**maksymalny udział powierzchni zabudowy** 50%

**maksymalna wysokość zabudowy** 12.0 m

**minimalny udział powierzchni biologicznie czynnej** 30%

**geometria**



**plan** <https://www.gov.pl/zagospodarowanieprzestrzenne/app/AktPlanowaniaPrzestrzennego/PL.ZIPPZP.11953/100406-POG/1POG>

**strefa planistyczna** PL.ZIPPZP.11953\_100406-POG\_1POG-10SJ\_20260302T085223

**identyfikator** <https://www.gov.pl/zagospodarowanieprzestrzenne/app/StrefaPlanistyczna/PL.ZIPPZP.11953/100406-POG/1POG-10SJ/20260302T085223>

**przestrzeń nazw** PL.ZIPPZP.11953/100406-POG

**lokalny id** 1POG-10SJ

**wersja id** 20260302T085223

**początek wersji obiektu** 2026-03-02T08:52:23

**nazwa** strefa wielofunkcyjna z zabudową mieszkaniową jednorodzinną

**oznaczenie** 10SJ

**symbol** SJ

**obowiązuje od** 2026-02-25

**obowiązuje do** obecnie

**status** w opracowaniu  
<https://inspire.ec.europa.eu/codelist/ProcessStepGeneralValue/elaboration>

**charakter ustalenia** ogólnie wiążące  
<https://inspire.ec.europa.eu/codelist/RegulationNatureValue/generallyBinding>

**profil podstawowy** teren zabudowy mieszkaniowej jednorodzinnej  
teren usług  
teren komunikacji  
teren zieleni urządzonej  
teren ogrodów działkowych  
teren infrastruktury technicznej

**profil dodatkowy** teren zabudowy letniskowej lub rekreacji indywidualnej  
teren zieleni naturalnej  
teren lasu  
teren wód

**maksymalna nadziemna intensywność zabudowy** 0.6

**maksymalny udział powierzchni zabudowy** 40%

**maksymalna wysokość zabudowy** 12.0 m

**minimalny udział powierzchni biologicznie czynnej** 30%

**geometria**



**plan** <https://www.gov.pl/zagospodarowanieprzestrzenne/app/AktPlanowaniaPrzestrzennego/PL.ZIPPZP.11953/100406-POG/1POG>

**strefa planistyczna** PL.ZIPPZP.11953\_100406-POG\_1POG-10SO\_20260304T080647

**identyfikator** <https://www.gov.pl/zagospodarowanieprzestrzenne/app/StrefaPlanistyczna/PL.ZIPPZP.11953/100406-POG/1POG-10SO/20260304T080647>

**przestrzeń nazw** PL.ZIPPZP.11953/100406-POG

**lokalny id** 1POG-10SO

**wersja id** 20260304T080647

**początek wersji obiektu** 2026-03-04T08:06:47

**nazwa** strefa otwarta

**oznaczenie** 10SO

**symbol** SO

**obowiązuje od** 2026-02-25

**obowiązuje do** obecnie

**status** w opracowaniu  
<https://inspire.ec.europa.eu/codelist/ProcessStepGeneralValue/elaboration>

**charakter ustalenia** ogólnie wiążące  
<https://inspire.ec.europa.eu/codelist/RegulationNatureValue/generallyBinding>

**profil podstawowy** teren rolnictwa z zakazem zabudowy  
teren lasu  
teren zieleni naturalnej  
teren wód  
teren komunikacji  
teren ogrodów działkowych  
teren infrastruktury technicznej

**profil dodatkowy** teren zieleni urządzonej

**geometria**



**plan** <https://www.gov.pl/zagospodarowanieprzestrzenne/app/AktPlanowaniaPrzestrzennego/PL.ZIPPZP.11953/100406-POG/1POG>

**strefa planistyczna** PL.ZIPPZP.11953\_100406-POG\_1POG-10SR\_20260304T114825

**identyfier** <https://www.gov.pl/zagospodarowanieprzestrzenne/app/StrefaPlanistyczna/PL.ZIPPZP.11953/100406-POG/1POG-10SR/20260304T114825>

**przestrzen nazw** PL.ZIPPZP.11953/100406-POG

**lokalny id** 1POG-10SR

**wersja id** 20260304T114825

**poczatek wersji obiektu** 2026-03-04T11:48:25

**nazwa** strefa produkcji rolniczej

**oznaczenie** 10SR

**symbol** SR

**obowiazuje od** 2026-02-25

**obowiazuje do** obecnie

**status** w opracowaniu  
<https://inspire.ec.europa.eu/codelist/ProcessStepGeneralValue/elaboration>

**charakter ustalenia** ogólnie wiążące  
<https://inspire.ec.europa.eu/codelist/RegulationNatureValue/generallyBinding>

**profil podstawowy** teren produkcji w gospodarstwach rolnych  
teren wielkotowarowej produkcji rolnej  
teren akwakultury i obsługi rybactwa  
teren komunikacji  
teren ogrodów działkowych  
teren infrastruktury technicznej

**profil dodatkowy** teren rolnictwa z zakazem zabudowy  
teren zieleni urządzonej  
teren zieleni naturalnej  
teren lasu  
teren wód

**maksymalna nadziemna intensywnosc zabudowy** 0.6

**maksymalny udzial powierzchni zabudowy** 40%

**maksymalna wysokosc zabudowy** 12.0 m

**minimalny udział powierzchni biologicznie czynnej** 30%

**geometria**



**plan** <https://www.gov.pl/zagospodarowanieprzestrzenne/app/AktPlanowaniaPrzestrzennego/PL.ZIPPZP.11953/100406-POG/1POG>

**strefa planistyczna** PL.ZIPPZP.11953\_100406-POG\_1POG-10SW\_20260407T055236

**identyfier** <https://www.gov.pl/zagospodarowanieprzestrzenne/app/StrefaPlanistyczna/PL.ZIPPZP.11953/100406-POG/1POG-10SW/20260407T055236>

**przestrzen nazw** PL.ZIPPZP.11953/100406-POG

**lokalny id** 1POG-10SW

**wersja id** 20260407T055236

**początek wersji obiektu** 2026-04-07T05:52:36

**nazwa** strefa wielofunkcyjna z zabudową mieszkaniową wielorodzinną

**oznaczenie** 10SW

**symbol** SW

**obowiązuje od** 2026-02-25

**obowiązuje do** obecnie

**status** w opracowaniu  
<https://inspire.ec.europa.eu/codelist/ProcessStepGeneralValue/elaboration>

**charakter ustalenia** ogólnie wiążące  
<https://inspire.ec.europa.eu/codelist/RegulationNatureValue/generallyBinding>

**profil podstawowy** teren zabudowy mieszkaniowej wielorodzinnej  
teren usług  
teren komunikacji  
teren zieleni urządzonej  
teren ogrodów działkowych  
teren infrastruktury technicznej

**profil dodatkowy** teren zabudowy mieszkaniowej jednorodzinnej  
teren zieleni naturalnej  
teren lasu  
teren wód

**maksymalna nadziemna intensywność zabudowy** 1.2

**maksymalny udział powierzchni zabudowy** 40%

**maksymalna wysokość zabudowy** 12.0 m

**minimalny udział powierzchni biologicznie czynnej** 30%

**geometria**



**plan** <https://www.gov.pl/zagospodarowanieprzestrzenne/app/AktPlanowaniaPrzestrzennego/PL.ZIPPZP.11953/100406-POG/1POG>

**strefa planistyczna** PL.ZIPPZP.11953\_100406-POG\_1POG-11SU\_20260303T090327

**identyfikator** <https://www.gov.pl/zagospodarowanieprzestrzenne/app/StrefaPlanistyczna/PL.ZIPPZP.11953/100406-POG/1POG-11SU/20260303T090327>

**przestrzeń nazw** PL.ZIPPZP.11953/100406-POG

**lokalny id** 1POG-11SU

**wersja id** 20260303T090327

**początek wersji obiektu** 2026-03-03T09:03:27

**nazwa** strefa usługowa

**oznaczenie** 11SU

**symbol** SU

**obowiązuje od** 2026-02-25

**obowiązuje do** obecnie

**status** w opracowaniu  
<https://inspire.ec.europa.eu/codelist/ProcessStepGeneralValue/elaboration>

**charakter ustalenia** ogólnie wiążące  
<https://inspire.ec.europa.eu/codelist/RegulationNatureValue/generallyBinding>

**profil podstawowy** teren usług  
teren komunikacji  
teren zieleni urządzonej  
teren ogrodów działkowych  
teren infrastruktury technicznej

**profil dodatkowy** teren składów i magazynów  
teren zieleni naturalnej  
teren lasu  
teren wód

**maksymalna nadziemna intensywność zabudowy** 1

**maksymalny udział powierzchni zabudowy** 50%

**maksymalna wysokość zabudowy** 12.0 m

**minimalny udział powierzchni biologicznie czynnej** 30%

**geometria**



**plan** <https://www.gov.pl/zagospodarowanieprzestrzenne/app/AktPlanowaniaPrzestrzennego/PL.ZIPPZP.11953/100406-POG/1POG>

**strefa planistyczna** PL.ZIPPZP.11953\_100406-POG\_1POG-11SJ\_20260302T132157

**identyfikator** <https://www.gov.pl/zagospodarowanieprzestrzenne/app/StrefaPlanistyczna/PL.ZIPPZP.11953/100406-POG/1POG-11SJ/20260302T132157>

**przestrzeń nazw** PL.ZIPPZP.11953/100406-POG

**lokalny id** 1POG-11SJ

**wersja id** 20260302T132157

**początek wersji obiektu** 2026-03-02T13:21:57

**nazwa** strefa wielofunkcyjna z zabudową mieszkaniową jednorodzinną

**oznaczenie** 11SJ

**symbol** SJ

**obowiązuje od** 2026-02-25

**obowiązuje do** obecnie

**status** w opracowaniu  
<https://inspire.ec.europa.eu/codelist/ProcessStepGeneralValue/elaboration>

**charakter ustalenia** ogólnie wiążące  
<https://inspire.ec.europa.eu/codelist/RegulationNatureValue/generallyBinding>

**profil podstawowy** teren zabudowy mieszkaniowej jednorodzinnej  
teren usług  
teren komunikacji  
teren zieleni urządzonej  
teren ogrodów działkowych  
teren infrastruktury technicznej

**profil dodatkowy** teren zabudowy letniskowej lub rekreacji indywidualnej  
teren zieleni naturalnej  
teren lasu  
teren wód

**maksymalna nadziemna intensywność zabudowy** 0.6

**maksymalny udział powierzchni zabudowy** 40%

**maksymalna wysokość zabudowy** 12.0 m

**minimalny udział powierzchni biologicznie czynnej** 30%

**geometria**



**plan** <https://www.gov.pl/zagospodarowanieprzestrzenne/app/AktPlanowaniaPrzestrzennego/PL.ZIPPZP.11953/100406-POG/1POG>

**strefa planistyczna** PL.ZIPPZP.11953\_100406-POG\_1POG-11SZ\_20260403T120143

**identyfikator** <https://www.gov.pl/zagospodarowanieprzestrzenne/app/StrefaPlanistyczna/PL.ZIPPZP.11953/100406-POG/1POG-11SZ/20260403T120143>

**przestrzeń nazw** PL.ZIPPZP.11953/100406-POG

**lokalny id** 1POG-11SZ

**wersja id** 20260403T120143

**początek wersji obiektu** 2026-04-03T12:01:43

**nazwa** strefa wielofunkcyjna z zabudową zagrodową

**oznaczenie** 11SZ

**symbol** SZ

**obowiązuje od** 2026-02-25


**obowiązuje do** obecnie


**status** w opracowaniu  
<https://inspire.ec.europa.eu/codelist/ProcessStepGeneralValue/elaboration>

**charakter ustalenia** ogólnie wiążące  
<https://inspire.ec.europa.eu/codelist/RegulationNatureValue/generallyBinding>

**profil podstawowy** teren zabudowy zagrodowej  
teren produkcji w gospodarstwach rolnych  
teren akwakultury i obsługi rybactwa  
teren komunikacji  
teren zieleni urządzonej  
teren ogrodów działkowych  
teren infrastruktury technicznej

**profil dodatkowy** teren wielkotowarowej produkcji rolnej  
teren rolnictwa z zakazem zabudowy  
teren usług  
teren zieleni naturalnej

	teren lasu teren wód
<b>maksymalna nadziemna intensywnosc zabudowy</b>	0.6
<b>maksymalny udzial powierzchni zabudowy</b>	40%
<b>maksymalna wysokosc zabudowy</b>	12.0 m
<b>minimalny udzial powierzchni biologicznie czynnej</b>	30%
<b>geometria</b>	
<b>plan</b>	<a href="https://www.gov.pl/zagospodarowanieprzestrzenne/app/AktPlanowaniaPrzestrzennego/PL.ZIPPZP.11953/100406-POG/1POG">https://www.gov.pl/zagospodarowanieprzestrzenne/app/AktPlanowaniaPrzestrzennego/PL.ZIPPZP.11953/100406-POG/1POG</a>
<b>strefa planistyczna</b>	PL.ZIPPZP.11953_100406-POG_1POG-11SP_20260403T122002
<b>identfier</b>	<a href="https://www.gov.pl/zagospodarowanieprzestrzenne/app/StrefaPlanistyczna/PL.ZIPPZP.11953/100406-POG/1POG-11SP/20260403T122002">https://www.gov.pl/zagospodarowanieprzestrzenne/app/StrefaPlanistyczna/PL.ZIPPZP.11953/100406-POG/1POG-11SP/20260403T122002</a>
<b>przestrzen nazw</b>	PL.ZIPPZP.11953/100406-POG
<b>lokalny id</b>	1POG-11SP
<b>wersja id</b>	20260403T122002
<b>poczatek wersji obiektu</b>	2026-04-03T12:20:02
<b>nazwa</b>	strefa gospodarcza
<b>oznaczenie</b>	11SP
<b>symbol</b>	SP
<b>obowiazuje od</b>	2026-02-25
<b>obowiazuje do</b>	obecnie
<b>status</b>	w opracowaniu <a href="https://inspire.ec.europa.eu/codelist/ProcessStepGeneralValue/elaboration">https://inspire.ec.europa.eu/codelist/ProcessStepGeneralValue/elaboration</a>
<b>charakter ustalenia</b>	ogólnie wiążące <a href="https://inspire.ec.europa.eu/codelist/RegulationNatureValue/generallyBinding">https://inspire.ec.europa.eu/codelist/RegulationNatureValue/generallyBinding</a>
<b>profil podstawowy</b>	teren produkcji teren komunikacji teren zieleni urządzonej teren ogrodów działkowych teren infrastruktury technicznej
<b>profil dodatkowy</b>	teren usług

	teren zieleni naturalnej teren lasu teren wód
<b>maksymalna nadziemna intensywnosc zabudowy</b>	1
<b>maksymalny udzial powierzchni zabudowy</b>	50%
<b>maksymalna wysokosc zabudowy</b>	12.0 m
<b>minimalny udzial powierzchni biologicznie czynnej</b>	20%
<b>geometria</b>	
<b>plan</b>	<a href="https://www.gov.pl/zagospodarowanieprzestrzenne/app/AktPlanowaniaPrzestrzennego/PL.ZIPPZP.11953/100406-POG/1POG">https://www.gov.pl/zagospodarowanieprzestrzenne/app/AktPlanowaniaPrzestrzennego/PL.ZIPPZP.11953/100406-POG/1POG</a>
<b>strefa planistyczna</b>	PL.ZIPPZP.11953_100406-POG_1POG-11SI_20260226T074433
<b>identfier</b>	<a href="https://www.gov.pl/zagospodarowanieprzestrzenne/app/StrefaPlanistyczna/PL.ZIPPZP.11953/100406-POG/1POG-11SI/20260226T074433">https://www.gov.pl/zagospodarowanieprzestrzenne/app/StrefaPlanistyczna/PL.ZIPPZP.11953/100406-POG/1POG-11SI/20260226T074433</a>
<b>przestrzen nazw</b>	PL.ZIPPZP.11953/100406-POG
<b>lokalny id</b>	1POG-11SI
<b>wersja id</b>	20260226T074433
<b>poczatek wersji obiektu</b>	2026-02-26T07:44:33
<b>nazwa</b>	strefa infrastrukturalna
<b>oznaczenie</b>	11SI
<b>symbol</b>	SI
<b>obowiazuje od</b>	2026-02-25
<b>obowiazuje do</b>	obecnie
<b>status</b>	w opracowaniu <a href="https://inspire.ec.europa.eu/codelist/ProcessStepGeneralValue/elaboration">https://inspire.ec.europa.eu/codelist/ProcessStepGeneralValue/elaboration</a>
<b>charakter ustalenia</b>	ogólnie wiążące <a href="https://inspire.ec.europa.eu/codelist/RegulationNatureValue/generallyBinding">https://inspire.ec.europa.eu/codelist/RegulationNatureValue/generallyBinding</a>
<b>profil podstawowy</b>	teren infrastruktury technicznej teren komunikacji teren ogrodów działkowych
<b>profil dodatkowy</b>	teren usług teren produkcji

	<p>teren zieleni urządzonej</p> <p>teren zieleni naturalnej</p> <p>teren lasu</p> <p>teren wód</p>
<b>minimalny udział powierzchni biologicznie czynnej</b>	20%
<b>geometria</b>	
<b>plan</b>	<a href="https://www.gov.pl/zagospodarowanieprzestrzenne/app/AktPlanowaniaPrzestrzennego/PL.ZIPPZP.11953/100406-POG/1POG">https://www.gov.pl/zagospodarowanieprzestrzenne/app/AktPlanowaniaPrzestrzennego/PL.ZIPPZP.11953/100406-POG/1POG</a>
<b>strefa planistyczna</b>	PL.ZIPPZP.11953_100406-POG_1POG-11SN_20260407T051843
<b>identyfier</b>	<a href="https://www.gov.pl/zagospodarowanieprzestrzenne/app/StrefaPlanistyczna/PL.ZIPPZP.11953/100406-POG/1POG-11SN/20260407T051843">https://www.gov.pl/zagospodarowanieprzestrzenne/app/StrefaPlanistyczna/PL.ZIPPZP.11953/100406-POG/1POG-11SN/20260407T051843</a>
<b>przestrzen nazw</b>	PL.ZIPPZP.11953/100406-POG
<b>lokalny id</b>	1POG-11SN
<b>wersja id</b>	20260407T051843
<b>początek wersji obiektu</b>	2026-04-07T05:18:43
<b>nazwa</b>	strefa zieleni i rekreacji
<b>oznaczenie</b>	11SN
<b>symbol</b>	SN
<b>obowiązuje od</b>	2026-02-25
<b>obowiązuje do</b>	obecnie
<b>status</b>	<p>w opracowaniu</p> <p><a href="https://inspire.ec.europa.eu/codelist/ProcessStepGeneralValue/elaboration">https://inspire.ec.europa.eu/codelist/ProcessStepGeneralValue/elaboration</a></p>
<b>charakter ustalenia</b>	<p>ogólnie wiążące</p> <p><a href="https://inspire.ec.europa.eu/codelist/RegulationNatureValue/generallyBinding">https://inspire.ec.europa.eu/codelist/RegulationNatureValue/generallyBinding</a></p>
<b>profil podstawowy</b>	<p>teren zieleni urządzonej</p> <p>teren plaży</p> <p>teren wód</p> <p>teren komunikacji</p> <p>teren ogrodów działkowych</p> <p>teren infrastruktury technicznej</p>
<b>profil dodatkowy</b>	<p>teren usług sportu i rekreacji</p> <p>teren usług kultury i rozrywki</p> <p>teren zieleni naturalnej</p> <p>teren lasu</p>

**minimalny udział powierzchni biologicznie czynnej** 50%

**geometria**



**plan** <https://www.gov.pl/zagospodarowanieprzestrzenne/app/AktPlanowaniaPrzestrzennego/PL.ZIPPZP.11953/100406-POG/1POG>

**strefa planistyczna** PL.ZIPPZP.11953\_100406-POG\_1POG-11SR\_20260403T091520

**identyfier** <https://www.gov.pl/zagospodarowanieprzestrzenne/app/StrefaPlanistyczna/PL.ZIPPZP.11953/100406-POG/1POG-11SR/20260403T091520>

**przestrzen nazw** PL.ZIPPZP.11953/100406-POG

**lokalny id** 1POG-11SR

**wersja id** 20260403T091520

**początek wersji obiektu** 2026-04-03T09:15:20

**nazwa** strefa produkcji rolniczej

**oznaczenie** 11SR

**symbol** SR

**obowiązuje od** 2026-02-25

**obowiązuje do** obecnie

**status** w opracowaniu  
<https://inspire.ec.europa.eu/codelist/ProcessStepGeneralValue/elaboration>


**charakter ustalenia** ogólnie wiążące  
<https://inspire.ec.europa.eu/codelist/RegulationNatureValue/generallyBinding>

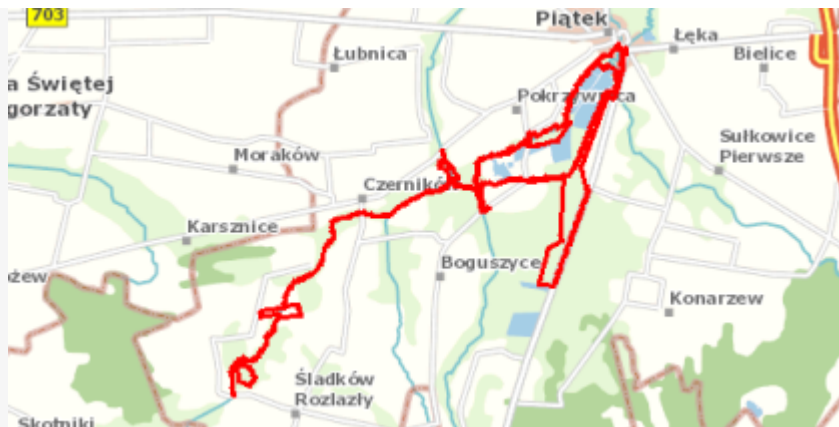
**profil podstawowy** teren produkcji w gospodarstwach rolnych  
teren wielkotowarowej produkcji rolnej  
teren akwakultury i obsługi rybactwa  
teren komunikacji  
teren ogrodów działkowych  
teren infrastruktury technicznej

**profil dodatkowy** teren rolnictwa z zakazem zabudowy  
teren elektrowni słonecznej  
teren zieleni urządzonej  
teren zieleni naturalnej  
teren lasu  
teren wód

**maksymalna nadziemna intensywność zabudowy** 0.6

<b>maksymalny udział powierzchni zabudowy</b>	40%
<b>maksymalna wysokość zabudowy</b>	15.0 m
<b>minimalny udział powierzchni biologicznie czynnej</b>	30%
<b>geometria</b>	
<b>plan</b>	<a href="https://www.gov.pl/zagospodarowanieprzestrzenne/app/AktPlanowaniaPrzestrzennego/PL.ZIPPZP.11953/100406-POG/1POG">https://www.gov.pl/zagospodarowanieprzestrzenne/app/AktPlanowaniaPrzestrzennego/PL.ZIPPZP.11953/100406-POG/1POG</a>
<b>strefa planistyczna</b>	PL.ZIPPZP.11953_100406-POG_1POG-11SW_20260407T055129
<b>identyfikator</b>	<a href="https://www.gov.pl/zagospodarowanieprzestrzenne/app/StrefaPlanistyczna/PL.ZIPPZP.11953/100406-POG/1POG-11SW/20260407T055129">https://www.gov.pl/zagospodarowanieprzestrzenne/app/StrefaPlanistyczna/PL.ZIPPZP.11953/100406-POG/1POG-11SW/20260407T055129</a>
<b>przestrzeń nazw</b>	PL.ZIPPZP.11953/100406-POG
<b>lokalny id</b>	1POG-11SW
<b>wersja id</b>	20260407T055129
<b>początek wersji obiektu</b>	2026-04-07T05:51:29
<b>nazwa</b>	strefa wielofunkcyjna z zabudową mieszkaniową wielorodzinną
<b>oznaczenie</b>	11SW
<b>symbol</b>	SW
<b>obowiązuje od</b>	2026-02-25
<b>obowiązuje do</b>	obecnie
<b>status</b>	w opracowaniu <a href="https://inspire.ec.europa.eu/codelist/ProcessStepGeneralValue/elaboration">https://inspire.ec.europa.eu/codelist/ProcessStepGeneralValue/elaboration</a>
<b>charakter ustalenia</b>	ogólnie wiążące <a href="https://inspire.ec.europa.eu/codelist/RegulationNatureValue/generallyBinding">https://inspire.ec.europa.eu/codelist/RegulationNatureValue/generallyBinding</a>
<b>profil podstawowy</b>	teren zabudowy mieszkaniowej wielorodzinnej teren usług teren komunikacji teren zieleni urządzonej teren ogrodów działkowych teren infrastruktury technicznej
<b>profil dodatkowy</b>	teren zabudowy mieszkaniowej jednorodzinnej teren zieleni naturalnej teren lasu teren wód
<b>maksymalna nadziemna</b>	

<b>intensywnosc zabudowy</b>	1.2
<b>maksymalny udzial powierzchni zabudowy</b>	40%
<b>maksymalna wysokosc zabudowy</b>	12.0 m
<b>minimalny udzial powierzchni biologicznie czynnej</b>	30%
<b>geometria</b>	
<b>plan</b>	<a href="https://www.gov.pl/zagospodarowanieprzestrzenne/app/AktPlanowaniaPrzestrzennego/PL.ZIPPZP.11953/100406-POG/1POG">https://www.gov.pl/zagospodarowanieprzestrzenne/app/AktPlanowaniaPrzestrzennego/PL.ZIPPZP.11953/100406-POG/1POG</a>
<b>strefa planistyczna</b>	PL.ZIPPZP.11953_100406-POG_1POG-11SO_20260403T083926
<b>identfier</b>	<a href="https://www.gov.pl/zagospodarowanieprzestrzenne/app/StrefaPlanistyczna/PL.ZIPPZP.11953/100406-POG/1POG-11SO/20260403T083926">https://www.gov.pl/zagospodarowanieprzestrzenne/app/StrefaPlanistyczna/PL.ZIPPZP.11953/100406-POG/1POG-11SO/20260403T083926</a>
<b>przestrzen nazw</b>	PL.ZIPPZP.11953/100406-POG
<b>lokalny id</b>	1POG-11SO
<b>wersja id</b>	20260403T083926
<b>poczatek wersji obiektu</b>	2026-04-03T08:39:26
<b>nazwa</b>	strefa otwarta
<b>oznaczenie</b>	11SO
<b>symbol</b>	SO
<b>obowiazuje od</b>	2026-02-25
<b>obowiazuje do</b>	obecnie
<b>status</b>	w opracowaniu <a href="https://inspire.ec.europa.eu/codelist/ProcessStepGeneralValue/elaboration">https://inspire.ec.europa.eu/codelist/ProcessStepGeneralValue/elaboration</a>
<b>charakter ustalenia</b>	ogólnie wiążące <a href="https://inspire.ec.europa.eu/codelist/RegulationNatureValue/generallyBinding">https://inspire.ec.europa.eu/codelist/RegulationNatureValue/generallyBinding</a>
<b>profil podstawowy</b>	teren rolnictwa z zakazem zabudowy teren lasu teren zieleni naturalnej teren wód teren komunikacji teren ogrodów działkowych teren infrastruktury technicznej
<b>profil dodatkowy</b>	teren zieleni urządzonej
<b>geometria</b>	



**plan** <https://www.gov.pl/zagospodarowanieprzestrzenne/app/AktPlanowaniaPrzestrzennego/PL.ZIPPZP.11953/100406-POG/1POG>

**strefa planistyczna** PL.ZIPPZP.11953\_100406-POG\_1POG-12SZ\_20260302T073145

**identyfier** <https://www.gov.pl/zagospodarowanieprzestrzenne/app/StrefaPlanistyczna/PL.ZIPPZP.11953/100406-POG/1POG-12SZ/20260302T073145>

**przestrzen nazw** PL.ZIPPZP.11953/100406-POG

**lokalny id** 1POG-12SZ

**wersja id** 20260302T073145

**początek wersji obiektu** 2026-03-02T07:31:45

**nazwa** strefa wielofunkcyjna z zabudową zagrodową

**oznaczenie** 12SZ

**symbol** SZ

**obowiązuje od** 2026-02-25

**obowiązuje do** obecnie

**status** w opracowaniu  
<https://inspire.ec.europa.eu/codelist/ProcessStepGeneralValue/elaboration>

**charakter ustalenia** ogólnie wiążące  
<https://inspire.ec.europa.eu/codelist/RegulationNatureValue/generallyBinding>

**profil podstawowy**  
 teren zabudowy zagrodowej  
 teren produkcji w gospodarstwach rolnych  
 teren akwakultury i obsługi rybactwa  
 teren komunikacji  
 teren zieleni urządzonej  
 teren ogrodów działkowych  
 teren infrastruktury technicznej

**profil dodatkowy**  
 teren wielkotowarowej produkcji rolnej  
 teren rolnictwa z zakazem zabudowy  
 teren usług  
 teren zieleni naturalnej  
 teren lasu  
 teren wód

**maksymalna nadziemna intensywność zabudowy** 0.6

**maksymalny udział powierzchni zabudowy** 40%

**maksymalna wysokość zabudowy** 12.0 m

**minimalny udział powierzchni biologicznie czynnej** 30%

**geometria**



**plan** <https://www.gov.pl/zagospodarowanieprzestrzenne/app/AktPlanowaniaPrzestrzennego/PL.ZIPPZP.11953/100406-POG/1POG>

**strefa planistyczna** PL.ZIPPZP.11953\_100406-POG\_1POG-12SJ\_20260303T091722

**identyfikator** <https://www.gov.pl/zagospodarowanieprzestrzenne/app/StrefaPlanistyczna/PL.ZIPPZP.11953/100406-POG/1POG-12SJ/20260303T091722>

**przestrzeń nazw** PL.ZIPPZP.11953/100406-POG

**lokalny id** 1POG-12SJ

**wersja id** 20260303T091722

**początek wersji obiektu** 2026-03-03T09:17:22

**nazwa** strefa wielofunkcyjna z zabudową mieszkaniową jednorodzinną

**oznaczenie** 12SJ

**symbol** SJ

**obowiązuje od** 2026-02-25

**obowiązuje do** obecnie

**status** w opracowaniu  
<https://inspire.ec.europa.eu/codelist/ProcessStepGeneralValue/elaboration>

**charakter ustalenia** ogólnie wiążące  
<https://inspire.ec.europa.eu/codelist/RegulationNatureValue/generallyBinding>

**profil podstawowy** teren zabudowy mieszkaniowej jednorodzinnej  
teren usług  
teren komunikacji  
teren zieleni urządzonej  
teren ogrodów działkowych  
teren infrastruktury technicznej

**profil dodatkowy** teren zabudowy letniskowej lub rekreacji indywidualnej  
teren zieleni naturalnej  
teren lasu  
teren wód

**maksymalna nadziemna intensywność zabudowy** 0.6

**maksymalny udział powierzchni**

<b>zabudowy</b>	40%
<b>maksymalna wysokość zabudowy</b>	12.0 m
<b>minimalny udział powierzchni biologicznie czynnej</b>	30%

**geometria**



<b>plan</b>	<a href="https://www.gov.pl/zagospodarowanieprzestrzenne/app/AktPlanowaniaPrzestrzennego/PL.ZIPPZP.11953/100406-POG/1POG">https://www.gov.pl/zagospodarowanieprzestrzenne/app/AktPlanowaniaPrzestrzennego/PL.ZIPPZP.11953/100406-POG/1POG</a>
-------------	---

<b>strefa planistyczna</b>	PL.ZIPPZP.11953_100406-POG_1POG-12SN_20260407T051853
----------------------------	--

<b>identyfikator</b>	<a href="https://www.gov.pl/zagospodarowanieprzestrzenne/app/StrefaPlanistyczna/PL.ZIPPZP.11953/100406-POG/1POG-12SN/20260407T051853">https://www.gov.pl/zagospodarowanieprzestrzenne/app/StrefaPlanistyczna/PL.ZIPPZP.11953/100406-POG/1POG-12SN/20260407T051853</a>
----------------------	---

<b>przestrzeń nazw</b>	PL.ZIPPZP.11953/100406-POG
------------------------	----------------------------

<b>lokalny id</b>	1POG-12SN
-------------------	-----------

<b>wersja id</b>	20260407T051853
------------------	-----------------

<b>początek wersji obiektu</b>	2026-04-07T05:18:53
--------------------------------	---------------------

<b>nazwa</b>	strefa zieleni i rekreacji
--------------	----------------------------

<b>oznaczenie</b>	12SN
-------------------	------

<b>symbol</b>	SN
---------------	----

<b>obowiązuje od</b>	2026-02-25
----------------------	------------

<b>obowiązuje do</b>	obecnie
----------------------	---------

<b>status</b>	w opracowaniu <a href="https://inspire.ec.europa.eu/codelist/ProcessStepGeneralValue/elaboration">https://inspire.ec.europa.eu/codelist/ProcessStepGeneralValue/elaboration</a>
---------------	--

<b>charakter ustalenia</b>	ogólnie wiążące <a href="https://inspire.ec.europa.eu/codelist/RegulationNatureValue/generallyBinding">https://inspire.ec.europa.eu/codelist/RegulationNatureValue/generallyBinding</a>
----------------------------	--

<b>profil podstawowy</b>	teren zieleni urządzonej teren plaży teren wód teren komunikacji teren ogrodów działkowych teren infrastruktury technicznej
--------------------------	--

<b>profil dodatkowy</b>	teren usług sportu i rekreacji teren usług kultury i rozrywki teren zieleni naturalnej teren lasu
-------------------------	--

<b>minimalny udział powierzchni biologicznie czynnej</b>	50%
--	-----

geometria



plan

<https://www.gov.pl/zagospodarowanieprzestrzenne/app/AktPlanowaniaPrzestrzennego/PL.ZIPPZP.11953/100406-POG/1POG>

strefa planistyczna

PL.ZIPPZP.11953\_100406-POG\_1POG-12SR\_20260303T090050

identyfier

<https://www.gov.pl/zagospodarowanieprzestrzenne/app/StrefaPlanistyczna/PL.ZIPPZP.11953/100406-POG/1POG-12SR/20260303T090050>

przestrzen nazw

PL.ZIPPZP.11953/100406-POG

lokalny id

1POG-12SR

wersja id

20260303T090050

początek wersji obiektu

2026-03-03T09:00:50

nazwa

strefa produkcji rolniczej

oznaczenie

12SR

symbol

SR

obowiązuje od

2026-02-25

obowiązuje do

obecnie

status

w opracowaniu  
<https://inspire.ec.europa.eu/codelist/ProcessStepGeneralValue/elaboration>

charakter ustalenia

ogólnie wiążące  
<https://inspire.ec.europa.eu/codelist/RegulationNatureValue/generallyBinding>

profil podstawowy

teren produkcji w gospodarstwach rolnych  
teren wielkotwarowej produkcji rolnej  
teren akwakultury i obsługi rybactwa  
teren komunikacji  
teren ogrodów działkowych  
teren infrastruktury technicznej

profil dodatkowy

teren rolnictwa z zakazem zabudowy  
teren zieleni urządzonej  
teren zieleni naturalnej  
teren lasu  
teren wód

maksymalna nadziemna intensywność zabudowy

0.6

maksymalny udział powierzchni zabudowy

40%

maksymalna wysokość zabudowy

12.0 m

**minimalny udział powierzchni biologicznie czynnej** 30%

**geometria**



**plan** <https://www.gov.pl/zagospodarowanieprzestrzenne/app/AktPlanowaniaPrzestrzennego/PL.ZIPPZP.11953/100406-POG/1POG>

**strefa planistyczna** PL.ZIPPZP.11953\_100406-POG\_1POG-12SU\_20260303T090410

**identyfier** <https://www.gov.pl/zagospodarowanieprzestrzenne/app/StrefaPlanistyczna/PL.ZIPPZP.11953/100406-POG/1POG-12SU/20260303T090410>

**przestrzen nazw** PL.ZIPPZP.11953/100406-POG

**lokalny id** 1POG-12SU

**wersja id** 20260303T090410

**początek wersji obiektu** 2026-03-03T09:04:10

**nazwa** strefa usługowa

**oznaczenie** 12SU

**symbol** SU

**obowiązuje od** 2026-02-25

**obowiązuje do** obecnie

**status** w opracowaniu  
<https://inspire.ec.europa.eu/codelist/ProcessStepGeneralValue/elaboration>

**charakter ustalenia** ogólnie wiążące  
<https://inspire.ec.europa.eu/codelist/RegulationNatureValue/generallyBinding>

**profil podstawowy** teren usług  
teren komunikacji  
teren zieleni urządzonej  
teren ogrodów działkowych  
teren infrastruktury technicznej

**profil dodatkowy** teren składów i magazynów  
teren zieleni naturalnej  
teren lasu  
teren wód

**maksymalna nadziemna intensywność zabudowy** 1

**maksymalny udział powierzchni zabudowy** 50%

**maksymalna wysokość zabudowy** 12.0 m

**minimalny udział powierzchni biologicznie czynnej** 30%

**geometria**



**plan** <https://www.gov.pl/zagospodarowanieprzestrzenne/app/AktPlanowaniaPrzestrzennego/PL.ZIPPZP.11953/100406-POG/1POG>

**strefa planistyczna** PL.ZIPPZP.11953\_100406-POG\_1POG-12SI\_20260226T074447

**identyfikator** <https://www.gov.pl/zagospodarowanieprzestrzenne/app/StrefaPlanistyczna/PL.ZIPPZP.11953/100406-POG/1POG-12SI/20260226T074447>

**przestrzeń nazw** PL.ZIPPZP.11953/100406-POG

**lokalny id** 1POG-12SI

**wersja id** 20260226T074447

**początek wersji obiektu** 2026-02-26T07:44:47

**nazwa** strefa infrastrukturalna

**oznaczenie** 12SI

**symbol** SI

**obowiązuje od** 2026-02-25

**obowiązuje do** obecnie

**status** w opracowaniu  
<https://inspire.ec.europa.eu/codelist/ProcessStepGeneralValue/elaboration>

**charakter ustalenia** ogólnie wiążące  
<https://inspire.ec.europa.eu/codelist/RegulationNatureValue/generallyBinding>

**profil podstawowy** teren infrastruktury technicznej  
teren komunikacji  
teren ogrodów działkowych

**profil dodatkowy** teren usług  
teren produkcji  
teren zieleni urządzonej  
teren zieleni naturalnej  
teren lasu  
teren wód

**minimalny udział powierzchni biologicznie czynnej** 20%

**geometria**



**plan** <https://www.gov.pl/zagospodarowanieprzestrzenne/app/AktPlanowaniaPrzestrzennego/PL.ZIPPZP.11953/100406-POG/1POG>

**strefa planistyczna** PL.ZIPPZP.11953\_100406-POG\_1POG-12SP\_20260226T075053

**identyfier** <https://www.gov.pl/zagospodarowanieprzestrzenne/app/StrefaPlanistyczna/PL.ZIPPZP.11953/100406-POG/1POG-12SP/20260226T075053>

**przestrzen nazw** PL.ZIPPZP.11953/100406-POG

**lokalny id** 1POG-12SP

**wersja id** 20260226T075053

**poczatek wersji obiektu** 2026-02-26T07:50:53

**nazwa** strefa gospodarcza

**oznaczenie** 12SP

**symbol** SP

**obowiazuje od** 2026-02-25

**obowiazuje do** obecnie

**status** w opracowaniu  
<https://inspire.ec.europa.eu/codelist/ProcessStepGeneralValue/elaboration>

**charakter ustalenia** ogólnie wiążące  
<https://inspire.ec.europa.eu/codelist/RegulationNatureValue/generallyBinding>

**profil podstawowy** teren produkcji  
teren komunikacji  
teren zieleni urządzonej  
teren ogrodów działkowych  
teren infrastruktury technicznej

**profil dodatkowy** teren usług  
teren zieleni naturalnej  
teren lasu  
teren wód

**maksymalna nadziemna intensywnosc zabudowy** 1

**maksymalny udzial powierzchni zabudowy** 50%

**maksymalna wysokosc zabudowy** 12.0 m

**minimalny udzial powierzchni biologicznie czynnej** 20%

geometria



plan

<https://www.gov.pl/zagospodarowanieprzestrzenne/app/AktPlanowaniaPrzestrzennego/PL.ZIPPZP.11953/100406-POG/1POG>

strefa planistyczna

PL.ZIPPZP.11953\_100406-POG\_1POG-12SO\_20260304T094037

identyfier

<https://www.gov.pl/zagospodarowanieprzestrzenne/app/StrefaPlanistyczna/PL.ZIPPZP.11953/100406-POG/1POG-12SO/20260304T094037>

przestrzen nazw

PL.ZIPPZP.11953/100406-POG

lokalny id

1POG-12SO

wersja id

20260304T094037

początek wersji obiektu

2026-03-04T09:40:37

nazwa

strefa otwarta

oznaczenie

12SO

symbol

SO

obowiązuje od

2026-02-25

obowiązuje do

obecnie

status

w opracowaniu  
<https://inspire.ec.europa.eu/codelist/ProcessStepGeneralValue/elaboration>

charakter ustalenia

ogólnie wiążące  
<https://inspire.ec.europa.eu/codelist/RegulationNatureValue/generallyBinding>

profil podstawowy

teren rolnictwa z zakazem zabudowy  
teren lasu  
teren zieleni naturalnej  
teren wód  
teren komunikacji  
teren ogrodów działkowych  
teren infrastruktury technicznej

profil dodatkowy

teren zieleni urządzonej

geometria



**plan**

<https://www.gov.pl/zagospodarowanieprzestrzenne/app/AktPlanowaniaPrzestrzennego/PL.ZIPPZP.11953/100406-POG/1POG>

**strefa planistyczna**

PL.ZIPPZP.11953\_100406-POG\_1POG-12SW\_20260407T055209

**identyfier**

<https://www.gov.pl/zagospodarowanieprzestrzenne/app/StrefaPlanistyczna/PL.ZIPPZP.11953/100406-POG/1POG-12SW/20260407T055209>

**przestrzen nazw**

PL.ZIPPZP.11953/100406-POG

**lokalny id**

1POG-12SW

**wersja id**

20260407T055209

**początek wersji obiektu**

2026-04-07T05:52:09

**nazwa**

strefa wielofunkcyjna z zabudową mieszkaniową wielorodzinną

**oznaczenie**

12SW

**symbol**

SW

**obowiązuje od**

2026-02-25

**obowiązuje do**

obecnie

**status**

w opracowaniu  
<https://inspire.ec.europa.eu/codelist/ProcessStepGeneralValue/elaboration>

**charakter ustalenia**

ogólnie wiążące  
<https://inspire.ec.europa.eu/codelist/RegulationNatureValue/generallyBinding>

**profil podstawowy**

teren zabudowy mieszkaniowej wielorodzinnej  
teren usług  
teren komunikacji  
teren zieleni urządzonej  
teren ogrodów działkowych  
teren infrastruktury technicznej

**profil dodatkowy**

teren zabudowy mieszkaniowej jednorodzinnej  
teren zieleni naturalnej  
teren lasu  
teren wód

**maksymalna nadziemna intensywnosc zabudowy**

1.2

**maksymalny udział powierzchni zabudowy**

40%

**maksymalna wysokosc zabudowy**

12.0 m

**minimalny udział powierzchni**

**biologicznie czynnej** 30%

**geometria**



**plan**

<https://www.gov.pl/zagospodarowanieprzestrzenne/app/AktPlanowaniaPrzestrzennego/PL.ZIPPZP.11953/100406-POG/1POG>

**strefa planistyczna**

PL.ZIPPZP.11953\_100406-POG\_1POG-13SO\_20260226T125416

**identyfier**

<https://www.gov.pl/zagospodarowanieprzestrzenne/app/StrefaPlanistyczna/PL.ZIPPZP.11953/100406-POG/1POG-13SO/20260226T125416>

**przestrzen nazw**

PL.ZIPPZP.11953/100406-POG

**lokalny id**

1POG-13SO

**wersja id**

20260226T125416

**początek wersji obiektu**

2026-02-26T12:54:16

**nazwa**

strefa otwarta

**oznaczenie**

13SO

**symbol**

SO

**obowiązuje od**

2026-02-25

**obowiązuje do**

obecnie

**status**

w opracowaniu  
<https://inspire.ec.europa.eu/codelist/ProcessStepGeneralValue/elaboration>

**charakter ustalenia**

ogólnie wiążące  
<https://inspire.ec.europa.eu/codelist/RegulationNatureValue/generallyBinding>

**profil podstawowy**

teren rolnictwa z zakazem zabudowy  
teren lasu  
teren zieleni naturalnej  
teren wód  
teren komunikacji  
teren ogrodów działkowych  
teren infrastruktury technicznej

**profil dodatkowy**

teren zieleni urządzonej

**geometria**



**plan** <https://www.gov.pl/zagospodarowanieprzestrzenne/app/AktPlanowaniaPrzestrzennego/PL.ZIPPZP.11953/100406-POG/1POG>

**strefa planistyczna** PL.ZIPPZP.11953\_100406-POG\_1POG-13SU\_20260303T090440

**identyfier** <https://www.gov.pl/zagospodarowanieprzestrzenne/app/StrefaPlanistyczna/PL.ZIPPZP.11953/100406-POG/1POG-13SU/20260303T090440>

**przestrzen nazw** PL.ZIPPZP.11953/100406-POG

**lokalny id** 1POG-13SU

**wersja id** 20260303T090440

**poczatek wersji obiektu** 2026-03-03T09:04:40

**nazwa** strefa usługowa

**oznaczenie** 13SU

**symbol** SU

**obowiazuje od** 2026-02-25

**obowiazuje do** obecnie

**status** w opracowaniu  
<https://inspire.ec.europa.eu/codelist/ProcessStepGeneralValue/elaboration>

**charakter ustalenia** ogólnie wiążące  
<https://inspire.ec.europa.eu/codelist/RegulationNatureValue/generallyBinding>

**profil podstawowy** teren usług  
teren komunikacji  
teren zieleni urządzonej  
teren ogrodów działkowych  
teren infrastruktury technicznej

**profil dodatkowy** teren składów i magazynów  
teren zieleni naturalnej  
teren lasu  
teren wód

**maksymalna nadziemna intensywnosc zabudowy** 1

**maksymalny udzial powierzchni zabudowy** 50%

**maksymalna wysokosc zabudowy** 12.0 m

**minimalny udzial powierzchni biologicznie czynnej** 30%

geometria



plan

<https://www.gov.pl/zagospodarowanieprzestrzenne/app/AktPlanowaniaPrzestrzennego/PL.ZIPPZP.11953/100406-POG/1POG>

strefa planistyczna

PL.ZIPPZP.11953\_100406-POG\_1POG-13SI\_20260226T085729

identyfier

<https://www.gov.pl/zagospodarowanieprzestrzenne/app/StrefaPlanistyczna/PL.ZIPPZP.11953/100406-POG/1POG-13SI/20260226T085729>

przestrzen nazw

PL.ZIPPZP.11953/100406-POG

lokalny id

1POG-13SI

wersja id

20260226T085729

początek wersji obiektu

2026-02-26T08:57:29

nazwa

strefa infrastrukturalna

oznaczenie

13SI

symbol

SI

obowiązuje od

2026-02-25

obowiązuje do

obecnie

status

w opracowaniu  
<https://inspire.ec.europa.eu/codelist/ProcessStepGeneralValue/elaboration>

charakter ustalenia

ogólnie wiążące  
<https://inspire.ec.europa.eu/codelist/RegulationNatureValue/generallyBinding>

profil podstawowy

teren infrastruktury technicznej  
teren komunikacji  
teren ogrodów działkowych

profil dodatkowy

teren zieleni urządzonej  
teren zieleni naturalnej  
teren lasu  
teren wód

minimalny udział powierzchni biologicznie czynnej

20%

geometria



**plan** <https://www.gov.pl/zagospodarowanieprzestrzenne/app/AktPlanowaniaPrzestrzennego/PL.ZIPPZP.11953/100406-POG/1POG>

**strefa planistyczna** PL.ZIPPZP.11953\_100406-POG\_1POG-13SP\_20260226T075325

**identyfier** <https://www.gov.pl/zagospodarowanieprzestrzenne/app/StrefaPlanistyczna/PL.ZIPPZP.11953/100406-POG/1POG-13SP/20260226T075325>

**przestrzen nazw** PL.ZIPPZP.11953/100406-POG

**lokalny id** 1POG-13SP

**wersja id** 20260226T075325

**poczatek wersji obiektu** 2026-02-26T07:53:25

**nazwa** strefa gospodarcza

**oznaczenie** 13SP

**symbol** SP

**obowiazuje od** 2026-02-25

**obowiazuje do** obecnie

**status** w opracowaniu  
<https://inspire.ec.europa.eu/codelist/ProcessStepGeneralValue/elaboration>

**charakter ustalenia** ogólnie wiążące  
<https://inspire.ec.europa.eu/codelist/RegulationNatureValue/generallyBinding>

**profil podstawowy** teren produkcji  
teren komunikacji  
teren zieleni urządzonej  
teren ogrodów działkowych  
teren infrastruktury technicznej

**profil dodatkowy** teren usług  
teren zieleni naturalnej  
teren lasu  
teren wód

**maksymalna nadziemna intensywnosc zabudowy** 1

**maksymalny udzial powierzchni zabudowy** 50%

**maksymalna wysokosc zabudowy** 12.0 m

**minimalny udzial powierzchni biologicznie czynnej** 20%

geometria



plan

<https://www.gov.pl/zagospodarowanieprzestrzenne/app/AktPlanowaniaPrzestrzennego/PL.ZIPPZP.11953/100406-POG/1POG>

strefa planistyczna

PL.ZIPPZP.11953\_100406-POG\_1POG-13SN\_20260407T051902

identyfier

<https://www.gov.pl/zagospodarowanieprzestrzenne/app/StrefaPlanistyczna/PL.ZIPPZP.11953/100406-POG/1POG-13SN/20260407T051902>

przestrzen nazw

PL.ZIPPZP.11953/100406-POG

lokalny id

1POG-13SN

wersja id

20260407T051902

początek wersji obiektu

2026-04-07T05:19:02

nazwa

strefa zieleni i rekreacji

oznaczenie

13SN

symbol

SN

obowiązuje od

2026-02-25

obowiązuje do

obecnie

status

w opracowaniu  
<https://inspire.ec.europa.eu/codelist/ProcessStepGeneralValue/elaboration>

charakter ustalenia

ogólnie wiążące  
<https://inspire.ec.europa.eu/codelist/RegulationNatureValue/generallyBinding>

profil podstawowy

teren zieleni urządzonej  
teren plaży  
teren wód  
teren komunikacji  
teren ogrodów działkowych  
teren infrastruktury technicznej

profil dodatkowy

teren usług sportu i rekreacji  
teren usług kultury i rozrywki  
teren zieleni naturalnej  
teren lasu

minimalny udział powierzchni biologicznie czynnej

50%

geometria



**plan** <https://www.gov.pl/zagospodarowanieprzestrzenne/app/AktPlanowaniaPrzestrzennego/PL.ZIPPZP.11953/100406-POG/1POG>

**strefa planistyczna** PL.ZIPPZP.11953\_100406-POG\_1POG-13SZ\_20260302T073425

**identyfier** <https://www.gov.pl/zagospodarowanieprzestrzenne/app/StrefaPlanistyczna/PL.ZIPPZP.11953/100406-POG/1POG-13SZ/20260302T073425>

**przestrzen nazw** PL.ZIPPZP.11953/100406-POG

**lokalny id** 1POG-13SZ

**wersja id** 20260302T073425

**poczatek wersji obiektu** 2026-03-02T07:34:25

**nazwa** strefa wielofunkcyjna z zabudową zagrodową

**oznaczenie** 13SZ

**symbol** SZ

**obowiazuje od** 2026-02-25

**obowiazuje do** obecnie

**status** w opracowaniu  
<https://inspire.ec.europa.eu/codelist/ProcessStepGeneralValue/elaboration>

**charakter ustalenia** ogólnie wiążące  
<https://inspire.ec.europa.eu/codelist/RegulationNatureValue/generallyBinding>

**profil podstawowy**  
teren zabudowy zagrodowej  
teren produkcji w gospodarstwach rolnych  
teren akwakultury i obsługi rybactwa  
teren komunikacji  
teren zieleni urządzonej  
teren ogrodów działkowych  
teren infrastruktury technicznej

**profil dodatkowy**  
teren wielkotowarowej produkcji rolnej  
teren rolnictwa z zakazem zabudowy  
teren usług  
teren zieleni naturalnej  
teren lasu  
teren wód

**maksymalna nadziemna intensywnosc zabudowy** 0.6

**maksymalny udzial powierzchni zabudowy** 40%

**maksymalna wysokosc zabudowy** 12.0 m

**minimalny udzial powierzchni biologicznie czynnej** 30%

**geometria**



**plan** <https://www.gov.pl/zagospodarowanieprzestrzenne/app/AktPlanowaniaPrzestrzennego/PL.ZIPPZP.11953/100406-POG/1POG>

**strefa planistyczna** PL.ZIPPZP.11953\_100406-POG\_1POG-13SJ\_20260303T101732

**identfier** <https://www.gov.pl/zagospodarowanieprzestrzenne/app/StrefaPlanistyczna/PL.ZIPPZP.11953/100406-POG/1POG-13SJ/20260303T101732>

**przestrzen nazw** PL.ZIPPZP.11953/100406-POG

**lokalny id** 1POG-13SJ

**wersja id** 20260303T101732

**poczatek wersji obiektu** 2026-03-03T10:17:32

**nazwa** strefa wielofunkcyjna z zabudową mieszkaniową jednorodzinną

**oznaczenie** 13SJ

**symbol** SJ

**obowiazuje od** 2026-02-25

**obowiazuje do** obecnie

**status** w opracowaniu  
<https://inspire.ec.europa.eu/codelist/ProcessStepGeneralValue/elaboration>

**charakter ustalenia** ogólnie wiążące  
<https://inspire.ec.europa.eu/codelist/RegulationNatureValue/generallyBinding>

**profil podstawowy** teren zabudowy mieszkaniowej jednorodzinnej  
teren usług  
teren komunikacji  
teren zieleni urządzonej  
teren ogrodów działkowych  
teren infrastruktury technicznej

**profil dodatkowy** teren zabudowy letniskowej lub rekreacji indywidualnej  
teren zieleni naturalnej  
teren lasu  
teren wód

**maksymalna nadziemna intensywnosc zabudowy** 0.6

**maksymalny udzial powierzchni**

<b>zabudowy</b>	40%
<b>maksymalna wysokosc zabudowy</b>	12.0 m
<b>minimalny udzial powierzchni biologicznie czynnej</b>	30%

**geometria**



<b>plan</b>	<a href="https://www.gov.pl/zagospodarowanieprzestrzenne/app/AktPlanowaniaPrzestrzennego/PL.ZIPPZP.11953/100406-POG/1POG">https://www.gov.pl/zagospodarowanieprzestrzenne/app/AktPlanowaniaPrzestrzennego/PL.ZIPPZP.11953/100406-POG/1POG</a>
-------------	---

<b>strefa planistyczna</b>	PL.ZIPPZP.11953_100406-POG_1POG-13SW_20260407T055241
----------------------------	--

<b>identfier</b>	<a href="https://www.gov.pl/zagospodarowanieprzestrzenne/app/StrefaPlanistyczna/PL.ZIPPZP.11953/100406-POG/1POG-13SW/20260407T055241">https://www.gov.pl/zagospodarowanieprzestrzenne/app/StrefaPlanistyczna/PL.ZIPPZP.11953/100406-POG/1POG-13SW/20260407T055241</a>
------------------	---

<b>przestrzen nazw</b>	PL.ZIPPZP.11953/100406-POG
------------------------	----------------------------

<b>lokalny id</b>	1POG-13SW
-------------------	-----------

<b>wersja id</b>	20260407T055241
------------------	-----------------

<b>poczatek wersji obiektu</b>	2026-04-07T05:52:41
--------------------------------	---------------------

<b>nazwa</b>	strefa wielofunkcyjna z zabudową mieszkaniową wielorodzinną
--------------	---

<b>oznaczenie</b>	13SW
-------------------	------

<b>symbol</b>	SW
---------------	----

<b>obowiazuje od</b>	2026-02-25
----------------------	------------

<b>obowiazuje do</b>	obecnie
----------------------	---------

<b>status</b>	w opracowaniu <a href="https://inspire.ec.europa.eu/codelist/ProcessStepGeneralValue/elaboration">https://inspire.ec.europa.eu/codelist/ProcessStepGeneralValue/elaboration</a>
---------------	--

<b>charakter ustalenia</b>	ogólnie wiążące <a href="https://inspire.ec.europa.eu/codelist/RegulationNatureValue/generallyBinding">https://inspire.ec.europa.eu/codelist/RegulationNatureValue/generallyBinding</a>
----------------------------	--

<b>profil podstawowy</b>	teren zabudowy mieszkaniowej wielorodzinnej teren usług teren komunikacji teren zieleni urządzonej teren ogrodów działkowych teren infrastruktury technicznej
--------------------------	--

<b>profil dodatkowy</b>	teren zabudowy mieszkaniowej jednorodzinnej teren zieleni naturalnej teren lasu teren wód
-------------------------	--

<b>maksymalna nadziemna intensywnosc zabudowy</b>	1.2
---	-----